

OCENA PRZYDATNOŚCI TERENU
NA STOK NARCIARSKO-REKREACYJNY
W OCHOTNICY GÓRNEJ

obiekt:

"BIAŁÓWKA"

spis dokumentów opracowania:

1. Opinia
2. Mapa topograficzna
3. Profile terenu
4. Mapa nasłonecznienia terenu
5. Wizualizacja tras na podkładzie 3D
6. Dokumentacja fotograficzna

Opracował:

GEO-SPORT
Krzysztof Horecki

Zakopane, czerwiec 2016

OPINIA DOTYCZĄCA PRZYDATNOŚCI TERENU NA STOK NARCIARSKO-REKREACYJNY

„Białówka” w OCHOTNICY GÓRNEJ

Niniejsze opracowanie wykonano na zlecenie Wójta Gminy Ochotnica Dolna (pismo - znak: IGŚ.271.ZPP.18.2016 z dnia 11.04.2016). Dotyczy ono terenu położonego we wsi Ochotnica Górna – w pobliżu osiedla Białówka– stok naprzeciw Nr 329

Opinię sporządzono w oparciu o wizje i pomiary w terenie w dniach 10.02 i 22.04.2016r.

Na podstawie pomiarów sporządzono 2 profile terenu wzdłuż osi 2 tras możliwych do zrealizowania.

1. Profile terenu pozwalają na poprowadzenie dwu ciekawych tras dla narciarzy zaawansowanych o znacznym stopniu trudności trasy trudne – czerwone, roboty ziemne w niewielkim zakresie (za konfigurację tras 5 pkt.)
2. Powierzchnia możliwa do uzyskania dla obu tras wynosi 7,5 ha (5 pkt.)
3. Po wykonaniu niezbędnych robót ziemnych można uzyskać 2 szerokie trasy ponad 40m (7 pkt.)
4. Wystawa tras – w kierunku północno-zachodnim (7 pkt.)
5. Nasłonecznienie częściowo w strefie 2 i większość w strefie 3, pomiędzy 18 a 93 Wh/m². (6 pkt.)
6. Dojazd możliwy drogą przez wieś z obu stron, droga wąska, wjazdy na tereny parkingów i do dolnej stacji wymagają budowy min 1 mostu (4 pkt.)
7. Praktycznie bardzo znikome szanse na odpowiedniej wielkości strefę parkingową (2 pkt.)
8. Woda do zaśnieżenia dostępna z potoku Ochotnica wystarczająca na ponad 10 armatek (7 pkt.)
9. Jest możliwe zlokalizowanie niewielkiego zbiornika do magazynowania wody w pobliżu środkowej części trasy nr 1 zabezpieczającego zaśnieżenie części tras (4 pkt.)
10. Znikome szanse na stok o niewielkim nachyleniu w rejonie dolnej stacji, do nauki dzieci i narciarzy początkujących. (1 pkt.)

Trasy o długości: 840m (nr 2) i 925m (nr 1)

Proponuje się kolej 4-os. niewyprzęganą o przepustowości 1200 os./h, o długości: 715m

Ocena łączna to: 48 pkt. (48 % opłacalności inwestowania)

Reasumując całość:

Plusy:

- konfiguracja terenu pozwalająca na poprowadzenie ciekawych lecz trudnych tras (czerwonych) dla narciarzy zaawansowanych
- dostępność wody do śnieżenia i możliwość budowy małego zbiornika wspomagającego
- dobra wystawa trasy i niewielkie nasłonecznienie

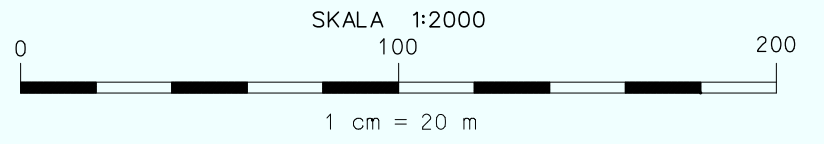
Minusy:

- bardzo ograniczone możliwości strefy parkingowej
- brak możliwości zorganizowania wystarczającego terenu dla szkolenia początkujących i dzieci
- konieczność wybudowania mostu i kładki dla pieszych nad potokiem

Opracował:

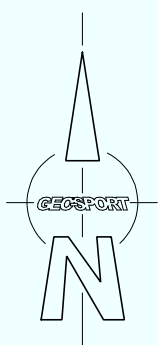
GEO-SPORT
Krzysztof Horecki

OCHOTNICA GÓRNA - BIAŁÓWKA
MAPA TRAS



Białówka

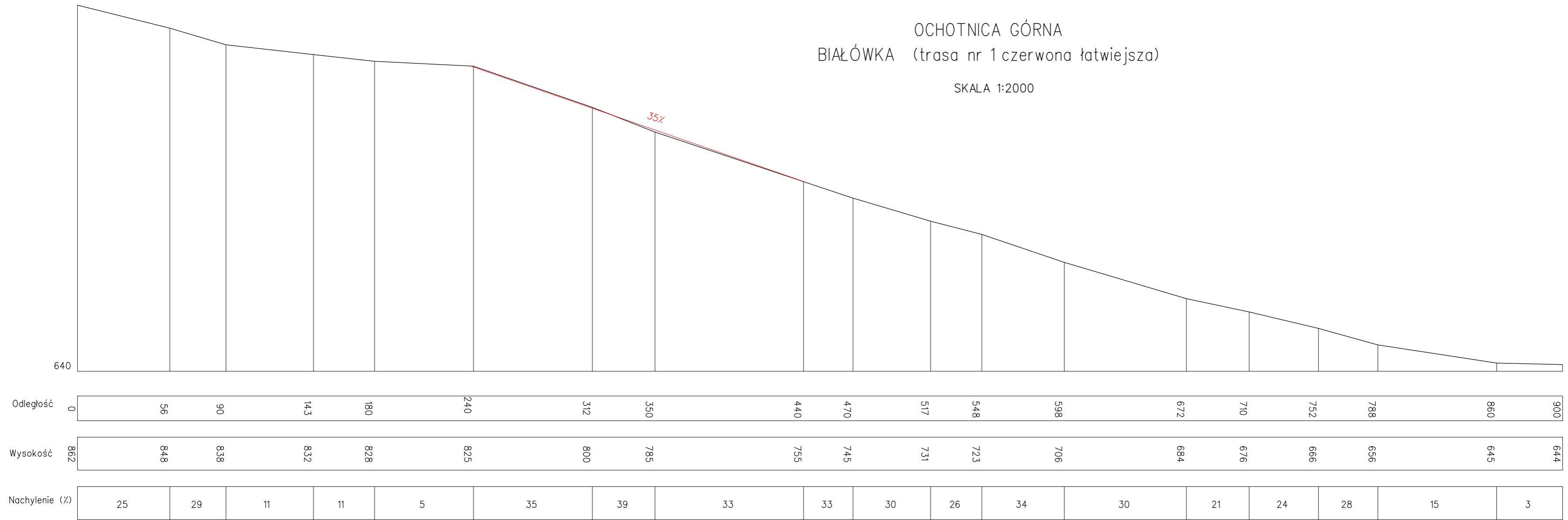
754,5
świerk



© Krzysztof HORECKI
2016

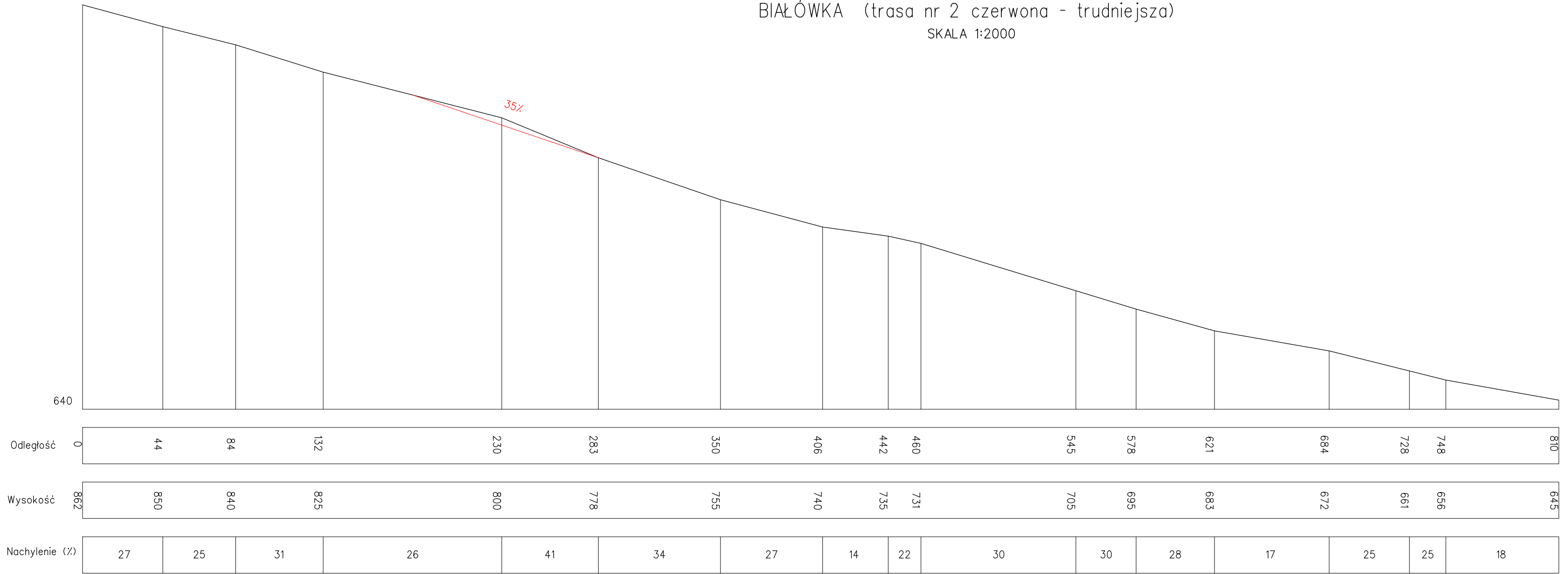
OCHOTNICA GÓRNA
 BIAŁÓWKA (trasa nr 1 czerwona łatwiejsza)

SKALA 1:2000



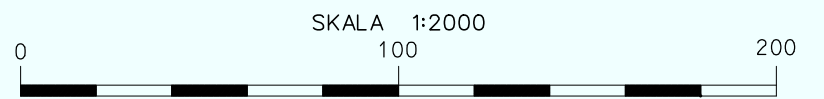
NACHYLENIE ŚREDNIE: 24%
 NACHYLENIE MAKSYMALNE: 35%
 TRASA TRUDNA (czerwona)

OCHOTNICA GÓRNA
 BIAŁÓWKA (trasa nr 2 czerwona - trudniejsza)
 SKALA 1:2000

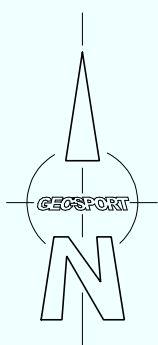
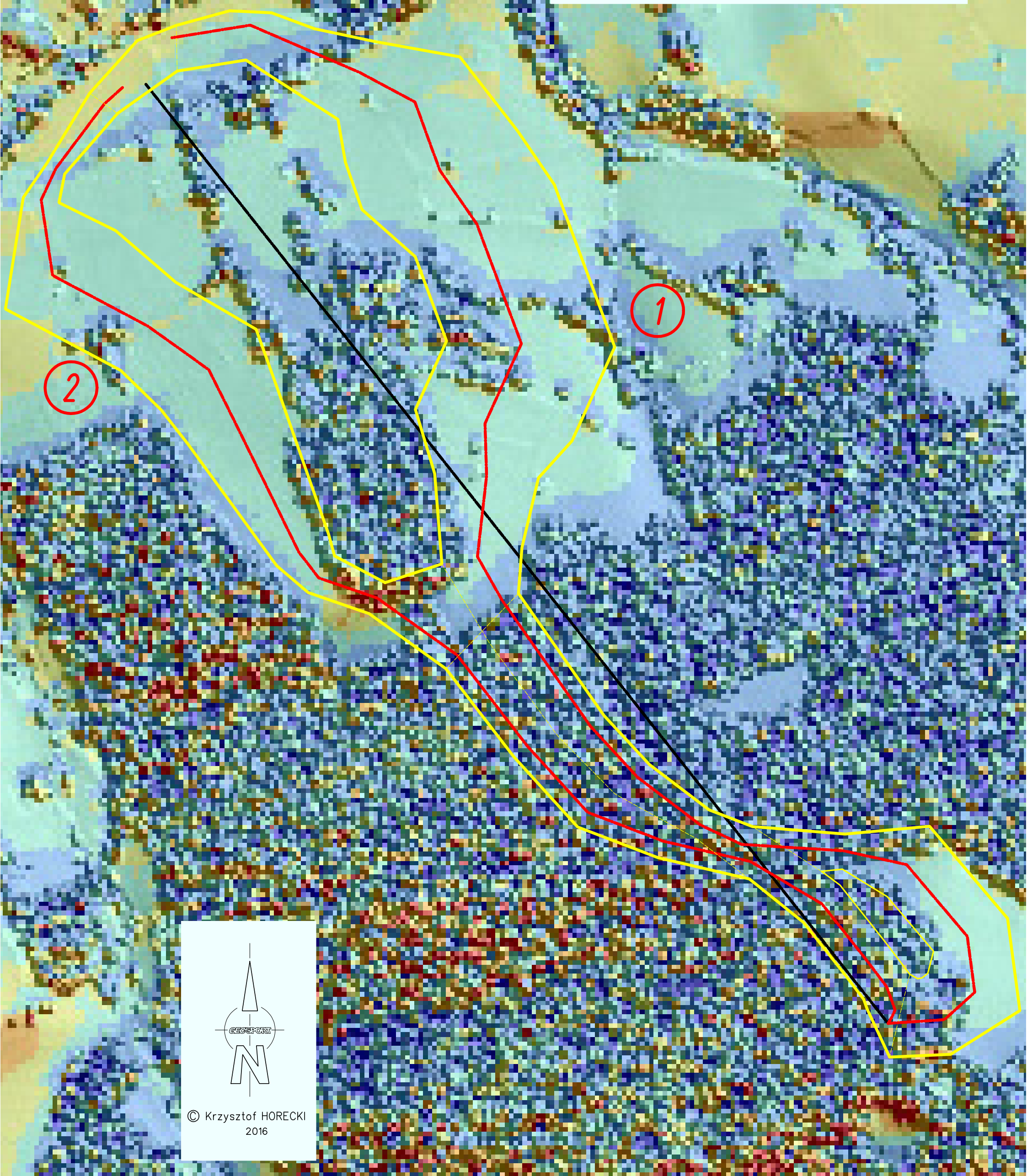
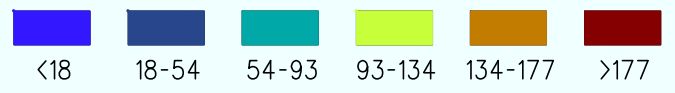


NACHYLENIE ŚREDNIE: 27%
 NACHYLENIE MAKSYMALNE: 35%
 TRASA TRUDNA (czerwona)

OCHOTNICA GÓRNA - BIAŁÓWKA MAPA NASŁONECZNIENIA



1 cm = 20 m
Stoień nasłonecznienia w tys. Wh/m²



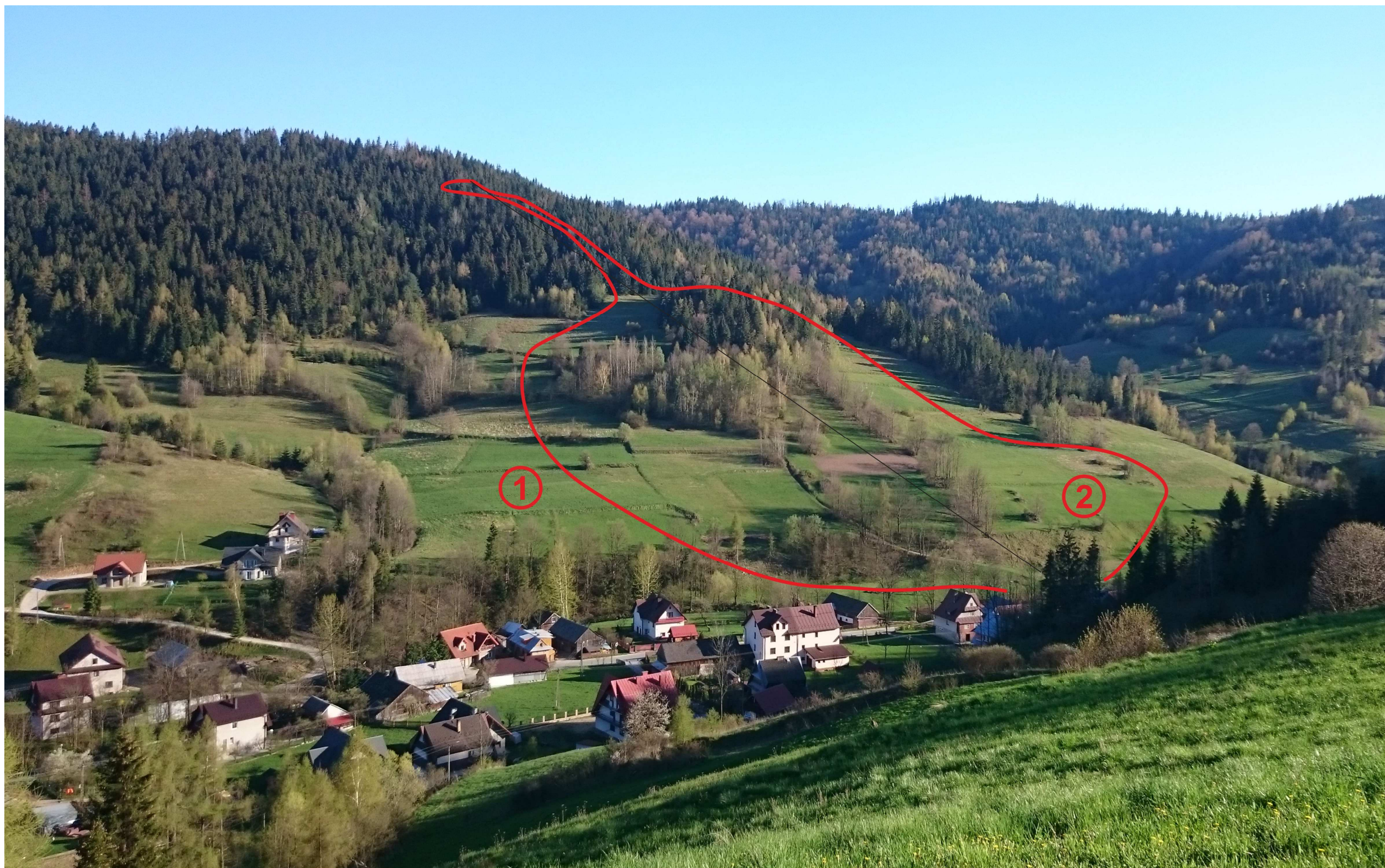
© Krzysztof HORECKI
2016

BIAŁÓWKA



1

2



Dokumentacja fotograficzna, obiekt: BIAŁÓWKA



Zakopane, czerwiec 2016