


Załącznik do Uchwały
Rady Gminy Ochotnica Dolna
Nr
z dnia ...

GMINNY PROGRAM REWITALIZACJI GMINY OCHOTNICA DOLNA NA LATA 2016 – 2023



Ochotnica Dolna / Kraków 2017 r.

Opracowanie: FRDL Małopolski Instytut Samorządu Terytorialnego i Administracji



Zespół:

Dr inż. arch. Tadeusz Kmieć – ekspert ds. urbanistyki i planowania przestrzennego
Błażej Kmieć - ekspert ds. analiz przestrzennych
Lidia Klimas – koordynacja merytoryczna
Maria Piątkowska – specjalista ds. analiz i partycypacji
Bożena Pietras-Goc – ekspert, konsultacje merytoryczne

SPIS TREŚCI

1.	WPROWADZENIE.....	5
1.1.	Rewitalizacja – jak ją rozumieć?	5
1.1.1	Ustanowienie obszaru rewitalizacji – ramy prawne.....	5
1.1.2	Czym jest rewitalizacja i jej rola w rozwoju gminy	6
1.2	Jak pracowaliśmy nad Gminnym Programem Rewitalizacji?.....	7
1.3	Kluczowe wnioski z prac nad GPR.....	8
2.	CHARAKTERYSTYKA GMINY OCHOTNICA DOLNA.....	10
3.	METODOLOGIA PRAC NAD GMINNYM PROGRAMEM REWITALIZACJI	12
3.1	Wyznaczenie obszaru rewitalizacji	12
3.1.1	Część statystyczna i analizy przestrzenne	12
3.1.2	Badania społeczne	18
3.1.3	Dane pozyskane w procesie partycypacji	18
3.2	Przygotowanie Gminnego Programu Rewitalizacji	19
3.2.1	Badania społeczne	19
3.2.2	Dane pozyskane w procesie partycypacji	19
4.	OBSZAR REWITALIZACJI GMINY OCHOTNICA DOLNA	20
4.1	Jak doszliśmy do ustalenia obszaru rewitalizacji – kluczowe przesłanki dla wyznaczenia obszaru rewitalizacji.....	20
4.2	Podstawowe informacje o obszarze rewitalizacji – zasięg przestrzenny	27
5.	DIAGNOZA OBSZARU REWITALIZACJI.....	31
5.1	Kluczowe wnioski z przeprowadzonych analiz w układzie problemów i potencjałów.....	31
5.1.1	Problemy i potencjały dla całego obszaru rewitalizacji Gminy	31
5.1.2	Problemy i potencjały właściwe dla poszczególnych podobszarów rewitalizacji Gminy	35
5.2	Kluczowe wyzwania dla obszaru rewitalizacji.....	71
6.	WIZJA STANU OBSZARU REWITALIZACJI PO PRZEPROWADZENIU REWITALIZACJI	82
7.	CELE REWITALIZACJI I KIERUNKI DZIAŁAŃ SŁUŻĄCE ELIMINACJI LUB OGRANICZENIU NEGATYWNYCH ZJAWISK, ZDIAGNOZOWANYCH NA OBSZARZE REWITALIZACJI	82
8.	OPIS PRZEDSIĘWZIĘĆ REWITALIZACYJNYCH.....	84
8.1	Przedsięwzięcia planowane do realizacji w ramach Gminnego Programu Rewitalizacji według struktury celów	84
8.2	Charakterystyka przedsięwzięć podstawowych.....	92
9.	RAMY FINANSOWE I ŹRÓDŁA FINANSOWANIA.....	132
10.	JAKI JEST PLAN DZIAŁAŃ W GPR - KOMPLEMENTARNOŚĆ I ZINTEGROWANIE KIERUNKÓW DZIAŁAŃ ORAZ PRZEDSIĘWZIĘĆ	134
10.1	Rozłożenie przestrzenne realizacji przedsięwzięć podstawowych – kierunki zmian funkcjonalno-przestrzennych.....	134

10.2	Komplementarność problemowa	136
10.3	Komplementarność przestrzenna	137
10.4	Komplementarność międzyokresowa	139
11.	SYSTEM ZARZĄDZANIA I WDRAŻANIA GMINNEGO PROGRAMU REWITALIZACJI	140
11.1	Opis struktury zarządzania realizacją GPR.....	140
11.2	Zakres zadań i odpowiedzialności.....	140
11.3	Koszty zarządzania GPR.....	141
12.	HARMONOGRAM REALIZACJI PROGRAMU	143
13.	SYSTEM MONITOROWANIA, OCENY I AKTUALIZACJI GMINNEGO PROGRAMU REWITALIZACJI.....	144
13.1.	Co to jest monitoring i czemu służy?.....	144
13.2.	System monitorowania GPR	144
13.3.	Instytucje/osoby odpowiedzialne za prowadzenie monitoringu GPR.....	144
13.4.	Realizacja monitoringu GPR	145
13.5.	Wskaźniki realizacji Gminnego Programu Rewitalizacji.....	146
13.6.	Ocena (ewaluacja) programu.....	149
14.	PARTNERSTWO I PARTYCYPACJA NA RZECZ PLANOWANIA I REALIZACJI ZAŁOŻEŃ GPR.....	150
14.1.	Partnerstwo i partycypacja w procesie prac nad GPR.....	150
14.2.	Partnerstwo i partycypacja we wdrażaniu i ocenie GPR.....	152
15.	OPIS POWIĄZAŃ GPR Z DOKUMENTAMI STRATEGICZNYMI I PLANISTYCZNYMI GMINY ORAZ KONIECZNE ZMIANY PRAWNE	154
15.1	Opis powiązań GPR z dokumentami strategicznymi i planistycznymi gminy	154
15.1.1	Strategia Rozwoju Gminy Ochotnica Dolna na lata 2016-2023	154
15.1.2	Gminna Strategia Rozwiązywania Problemów Społecznych na lata 2014-2024.....	155
15.1.3	Strategia Rozwoju Społeczno-Gospodarczego Powiatu Nowotarskiego 2015-2022 155	
15.2.	Analiza zgodności zamierzeń projektowych z Miejscowymi Planami Zagospodarowania Przestrzennego (MPZP) / Studium Uwarunkowań i Kierunków Zagospodarowania Przestrzennego (SUiKZP)	163
15.3.	Określenie niezbędnych zmian w uchwałach i planach przestrzennych	177
16.	ZAŁĄCZNIKI do GPR	178

1. WPROWADZENIE

1.1. Rewitalizacja – jak ją rozumieć?

1.1.1 Ustanowienie obszaru rewitalizacji – ramy prawne

Proces rewitalizacji Gminy Ochotnica Dolna, od momentu delimitacji obszarów Gminy (wyznaczenia obszarów zdegradowanych i obszarów rewitalizacji), aż do realizacji działań rewitalizacyjnych, mających na celu wyprowadzenie wyznaczonego obszaru rewitalizacji ze stanu kryzysowego, prowadzony jest i będzie zgodnie z:

- Wytycznymi Ministra Rozwoju w zakresie rewitalizacji w programach operacyjnych na lata 2014-2020, z dnia 6 sierpnia 2016 r. oraz
- Ustawą z dnia 9 października 2015 r. o rewitalizacji, Dz. U. 2015 poz. 1777.

Definicje i regulacje zawarte w obu dokumentach, są zbieżne lub uzupełniają się komplementarnie – dla opracowania Gminnego Programu Rewitalizacji należy stosować je łącznie. Dla pełnego rozumienia procesu delimitacji (wyznaczenia obszarów zdegradowanych i rewitalizacji), zaprezentowano kluczowe definicje i wnioski istotne dla opracowania GPR.

Rewitalizacja

Zgodnie z art. 2 ust. 1. Ustawy o rewitalizacji, „stanowi (ona) proces wyprowadzania ze stanu kryzysowego obszarów zdegradowanych, prowadzony w sposób kompleksowy, poprzez zintegrowane działania na rzecz lokalnej społeczności, przestrzeni i gospodarki, skoncentrowane terytorialnie, prowadzone przez interesariuszy rewitalizacji na podstawie gminnego programu rewitalizacji”.

„Obszar rewitalizacji nie może być większy niż 20% powierzchni gminy oraz zamieszkały przez więcej niż 30% liczby mieszkańców gminy. Obszar rewitalizacji może być podzielony na podobszary, w tym podobszary nieposiadające ze sobą wspólnych granic.”

Stan kryzysowy

Według wytycznych Ministra Rozwoju w zakresie rewitalizacji w programach operacyjnych na lata 2014-2020, z dnia 6 sierpnia 2016 r. – Rozdział 3 Kwestie definicyjne, wyjaśnienie pojęć: „Stan kryzysowy – stan spowodowany koncentracją negatywnych zjawisk społecznych (w szczególności bezrobocia, ubóstwa, przestępczości, niskiego poziomu edukacji lub kapitału społecznego, niewystarczającego poziomu uczestnictwa w życiu publicznym i kulturalnym), współwystępujących z negatywnymi zjawiskami w co najmniej jednej z następujących sfer:

- a. gospodarczej (...),
- b. środowiskowej (...)
- c. przestrzenno-funkcjonalnej (...),
- d. technicznej (...).

Skalę negatywnych zjawisk odzwierciedlają mierniki rozwoju opisujące powyższe sfery, które wskazują na niski poziom rozwoju lub dokumentują silną dynamikę spadku poziomu rozwoju, w odniesieniu do wartości dla całej gminy” (definicja ta jest zbieżna z ustawą o rewitalizacji, ustawa nie reguluje jednak kwestii mierników).

Obszar zdegradowany

Zgodnie z Ustawą o rewitalizacji obszar gminy znajdujący się w stanie kryzysowym można wyznaczyć jako obszar zdegradowany, gdy łącznie występują następujące 2 zjawiska:

- 1) koncentracja negatywnych zjawisk społecznych
oraz
- 2) co najmniej jedno ze zjawisk kryzysowych w sferze gospodarczej, środowiskowej, przestrzenno-funkcjonalnej czy technicznej.

Praktyczny komentarz do ustawy o rewitalizacji podaje w tym kontekście:

„Podstawą wyznaczenia obszaru zdegradowanego jest stwierdzenie, że występują na nim negatywne zjawiska społeczne. Bez ujawnienia występowania tych zjawisk nie można stwierdzić, czy obszar ten stanowi obszar zdegradowany w rozumieniu ustawy. Czym są negatywne zjawiska społeczne? Ustawa nie wymienia ich w sposób wyczerpujący, wskazując jedynie przykładowe sfery społeczne, których zła kondycja powinna być brana pod uwagę w toku analiz. Należą do nich: bezrobocie, ubóstwo, przestępczość, niski poziom edukacji lub kapitału społecznego, niewystarczający poziom uczestnictwa w życiu publicznym i kulturalnym”.

Dalej zaś autorzy do komentarza do ustawy podają:

„Stwierdzenie występowania negatywnych zjawisk społecznych jest niezbędnym, ale nie jedynym warunkiem delimitacji obszaru zdegradowanego. Obok zjawisk społecznych muszą bowiem jednocześnie występować negatywne zjawiska co najmniej jednej dodatkowej sfery, to jest: (...).

Obszar rewitalizacji

W zakresie definicji obszaru rewitalizacji, pojawia się w ustawie o rewitalizacji (jak również w wytycznych) sformułowanie, iż jest to obszar:

- obejmujący całość lub część obszaru zdegradowanego, cechujący się szczególną koncentracją negatywnych zjawisk, o których mowa w art. 9 ust. 1, to znaczy: społecznych, gospodarczych, środowiskowych, przestrzenno-funkcjonalnych, technicznych (czyli określenie szczególna koncentracja dotyczy występowania łącznie zjawisk kryzysowych w 5 sferach, nie zaś szczególnie czynników społecznych, o których mowa w definicji obszaru zdegradowanego)
- na którym z uwagi na istotne znaczenie dla rozwoju lokalnego gmina zamierza prowadzić rewitalizację.

Partycypacja

Zgodnie z ustawą, partycypacja społeczna obejmuje przygotowanie, prowadzenie i ocenę rewitalizacji w sposób zapewniający aktywny udział interesariuszy, w tym poprzez uczestnictwo w konsultacjach społecznych oraz w pracach Komitetu Rewitalizacji.

Należy zwrócić uwagę, iż interesariusze procesu rewitalizacji (Ci którzy korzystają z działań rewitalizacyjnych/na których działania rewitalizacyjne oddziałują), stanowią punkt odniesienia, na tyle mocny, iż zostało to podkreślone w ustawie, jako szereg wymagań stawianych Gminom, planującym i realizującym proces rewitalizacji, w oparciu o narzędzie ustawy.

1.1.2 Czym jest rewitalizacja i jej rola w rozwoju gminy

Rewitalizacja jest zbiorem działań interwencyjnych dla rozwiązywania zidentyfikowanych problemów społecznych i skorelowanych z nimi problemów w co najmniej jednej z pozostałych sfer: gospodarczej, przestrzenno-funkcjonalnej, technicznej lub środowiskowej i w ramach których zaplanowane i zrealizowane powinny zostać inwestycje oraz przedsięwzięcia dedykowane dla grup mieszkańców, którzy w sposób szczególny potrzebują wsparcia.

Rewitalizacja jest istotnym wyzwaniem dla samorządów, gdyż odnosi się do obszarów zdegradowanych – czyli znajdujących się w stanie kryzysowym.

Rewitalizacja ma zatem w pierwszej kolejności służyć poprawie jakości życia mieszkańców, aspekty społeczne rewitalizacji są kluczowe i nadrzędne dla wszystkich pozostałych. Rewitalizację określają zatem następujące cechy:

- Jej cele zogniskowane są na sferze społecznej, bo kluczowym jest poprawić jakość życia ludzi, którym z różnych względów może gorzej się powodzić i trudniej żyć. W konsekwencji wsparcie dla nich, działania na rzecz włączenia społecznego, pomogą im i całej społeczności lokalnej. Warto jednak zauważyć, iż warunki życia, w tym dostęp do pracy, skorelowane są istotnie z kwestiami ze sfer gospodarczej, przestrzenno-funkcjonalnej, technicznej i środowiskowej.
- Ma charakter kompleksowych, wzajemnie wzmacniających się działań, których celem jest wyprowadzenie obszarów zdegradowanych ze stanu kryzysowego,
- Musi być realizowana we współpracy zróżnicowanych partnerów lokalnych: sektora publicznego, lokalnych przedsiębiorców oraz mieszkańców i przedstawicieli sektora pozarządowego (interesariusze procesu rewitalizacji);

- Zakłada optymalne wykorzystanie endogenicznych uwarunkowań oraz wzmacnianie lokalnych potencjałów;
- Jest procesem wieloletnim, wymagającym współpracy wielu grup interesariuszy.

Zatem rewitalizacja, rozumiana jako ożywienie społeczne, poszczególnych części Gminy, musi być niezwykle szeroko planowanym i realizowanym działaniem, w kontekście bardzo precyzyjnie określonych obszarów.

1.2 Jak pracowaliśmy nad Gminnym Programem Rewitalizacji?

Podstawą zrealizowania działań rewitalizacyjnych jest identyfikacja oraz wyznaczenie obszaru zdegradowanego i obszaru rewitalizacji, w odniesieniu do którego - wspólnie ze społecznością lokalną - zaplanowane zostały kompleksowe działania mające na celu wyprowadzania go ze stanu kryzysowego i poprawę jakości życia mieszkańców. Dlatego też opracowywany został program rewitalizacji, dla określenia którego:

I ETAP – wyznaczenie obszaru zdegradowanego i rewitalizacji:

- Dokonywana była delimitacja:
 - analiza problemów społecznych na terenie gminy i skorelowanych z nimi problemów w pozostałych 4 sferach zgodnych z ustawą, w układzie przestrzennym (zidentyfikowane problemy zaprezentowane zostały na mapach). Na tej podstawie wyznaczono obszar zdegradowany,
 - zawężenie obszaru zdegradowanego, zgodnie z założeniami ustawy, co stało się podstawą wyznaczenia obszaru rewitalizacji, w tym w oparciu o konsultacje z interesariuszami procesu.
- Wyznaczenie obszaru rewitalizacji, dokonano w oparciu o analizy przestrzenne (weryfikowalne wskaźniki) i konsultacje z interesariuszami procesu. Wyznaczono zatem obszar rewitalizacji (do maksimum 20% powierzchni gminy, na których zamieszkuje nie więcej niż 30% mieszkańców gminy). Obszar rewitalizacji został podzielony na podobszary, w tym nieposiadające ze sobą wspólnych granic.

II ETAP – opracowanie programu rewitalizacji, zgodnie z obowiązującymi przepisami prawa

- Przy udziale interesariuszy określone zostały cele i działania, które stanowią odpowiedź na zidentyfikowane problemy społeczne i zdefiniowaną wizję rozwoju – w oparciu o te dane powstała lista przedsięwzięć, w tym:
 - inwestycyjnych, które mogą być finansowane np. w ramach działania 11.2 odnowa wsi, RPO na lata 2014-2020 oraz w ramach PROW,
 - tzw. projektów miękkich, realizujących przedsięwzięcia których odbiorcami są różne grupy mieszkańców (np. młodzież, seniorzy, rodziny), które mogą być finansowane z komponentów RPO finansowanych w ramach EFS i innych źródeł zewnętrznych oraz budżetu gminy.
- Określone zostały wskaźniki realizacji, jako miary sukcesu Programu rewitalizacji, system wdrażania i monitoringu programu rewitalizacji oraz mechanizmy włączania interesariuszy w proces wdrażania.

Proponowana metodologia prac opiera się na zasadzie partnerstwa i szerokiej współpracy międzysektorowej, co spełnia regulacje i wytyczne dotyczące realizacji, ale też stanowi rekomendowany przez FRDL MISTiA model pracy nad planowaniem rozwoju wspólnoty samorządowej.

W pracach nad Programem Rewitalizacji wykorzystana została metoda partycypacyjno-ekspertcka. Oznacza to przygotowanie Programu przy wykorzystaniu wiedzy i umiejętności ekspertów FRDL MISTiA, ale równocześnie - dla osiągnięcia w pełni założonych efektów - konieczny był udział interesariuszy reprezentujących różne środowiska gminy. Z jednej strony to

oni najlepiej znają potrzeby swoich środowisk, natomiast z drugiej strony – program ma być użyteczny nie dla ekspertów, lecz dla mieszkańców i podmiotów lokalnych.

Proponowana metodyka budowy Programu Rewitalizacji opiera się w szczególności na:

- eksperckim opracowaniu dokumentów diagnostycznych – w oparciu o wiedzę i doświadczenie ekspertów FRDL MISTiA,
- oraz partycypacyjnej i partnerskiej budowie planu działań rewitalizacyjnych, pod kierunkiem doświadczonych konsultantów w zakresie metod partycypacyjnych.

Metoda ta, promowana w dokumentach i wytycznych wspólnotowych i krajowych, była wielokrotnie i z dużym powodzeniem stosowana w wielu wcześniejszych realizacjach.

1.3 Kluczowe wnioski z prac nad GPR

Prace nad Gminnym Programem Rewitalizacji dla Gminy Ochotnica Dolna miały doprowadzić do tego, aby zidentyfikowane poprzez liczne źródła (analizy dynamiczne, porównawcze, przestrzenne, badania społeczne, kilkuetapowe konsultacje społeczne) problemy zostały przełożone na działania służące bezpośrednim, bądź pośrednim rozwiązaniom. Z uwagi na kilkuletni okres wdrażania GPR działania te winny być zawarte w układzie strategicznym i odpowiadać logice interwencji. Zatem została sformułowana wizja, cele szczegółowe, kierunki działań i odpowiadające im przedsięwzięcia i - w efekcie - wskazanie rezultatów i produktów oraz mierników sukcesu.

W efekcie prowadzonych prac, w odpowiedzi na zidentyfikowane problemy obszaru rewitalizacji zdefiniowano **cel główny i cele szczegółowe**:

CEL GŁÓWNY GPR:

Wzmocnienie procesów integracji i włączenia społecznego mieszkańców w oparciu o zweryfikowaną i zaktualizowaną ofertę i miejsca spotkań oraz aktywizacji, w odniesieniu do lokalnego dziedzictwa, stanowiącego kontekst działań rozwojowych lokalnej gospodarki, w tym usług przemysłu czasu wolnego i nowych, atrakcyjnych miejsc pracy. Wsparcie rozwoju kapitału społecznego, w tym osób znajdujących się w szczególnie trudnej sytuacji oraz poprawa szans edukacyjnych uczniów, stanowią istotne wyzwanie dla społeczności lokalnej, oraz poprawy jakości życia, w tym w zakresie dostępu do usług publicznych i bezpieczeństwa w ruchu drogowym oraz środowiska naturalnego.

CEL SZCZEGÓŁOWE I KIERUNKI DZIAŁAŃ GPR:

CEL 1: WYSOKI KAPITAŁ SPOŁECZNY ORAZ OTWARTA I ZINTEGROWANA SPOŁECZNOŚĆ LOKALNA

Wzmocnienie integracji i tożsamości społeczności lokalnej oraz włączenia społecznego poprzez stworzenie miejsc realizacji usług opiekuńczych, wzmocnienie systemu wsparcia dla osób go potrzebujących oraz rozwój i poprawa jakości oferty wiejskich ośrodków kultury jako kluczowych miejsc integracji i aktywizacji społecznej

KIERUNKI DZIAŁAŃ:

- 1.1 Zapewnienie dostępu do usług opiekuńczych dla małych dzieci i seniorów.
- 1.2 Wzmocnienie systemu wsparcia dla osób znajdujących się w trudnej sytuacji.
- 1.3 Poprawa jakości oferty edukacyjnej i zajęć pozaszkolnych.
- 1.4 Poprawa dostępu mieszkańców do miejsc i oferty integrującej oraz aktywizującej mieszkańców, ze szczególnym uwzględnieniem grup zagrożonych wykluczeniem społecznym.
- 1.5 Podejmowanie działań na rzecz integracji społeczności romskiej i góralskiej Gminy Ochotnica Dolna.

CEL 2: GOSPODARKA WYKORZYSTUJĄCA LOKALNE ZASOBY I RYNEK PRACY

Poprawa warunków dla rozwoju przedsiębiorczości, w tym wykorzystanie zasobów i potencjałów Gminy dla rozwoju oferty turystycznej oraz podnoszenie jakości życia, poprzez działania na rzecz poprawy sytuacji mieszkańców na rynku, ze szczególnym uwzględnieniem osób młodych

KIERUNKI DZIAŁAŃ:

- 2.1 Wspieranie osób z trudnościami odnajdujących się na rynku pracy
- 2.2 Stwarzanie warunków dla rozwoju przedsiębiorczości, ze szczególnym uwzględnieniem młodych
- 2.3 Poprawa warunków dla rozwoju turystyki poprzez wypracowanie i promocję oferty opartej o endogeniczne zasoby

CEL 3: ŚRODOWISKO I PRZYJAZNA PRZESTRZEŃ PUBLICZNA

Poprawa jakości środowiska i zapewnienie wysokiej jakości przestrzeni publicznej poprzez podniesienie standardów infrastruktury drogowej i rozwój systemów komunikacji na terenie Gminy oraz działania na rzecz zrównoważonego rozwoju

KIERUNKI DZIAŁAŃ:

- 3.1 Skoordynowanie i wzmocnienie systemu komunikacji na terenie gminy oraz na zewnątrz
- 3.2 Podnoszenie poziomu bezpieczeństwa komunikacyjnego pieszych i rowerzystów
- 3.3 Wytyczenie ścieżek pieszo-rowerowych
- 3.4 Podejmowanie działań na rzecz ochrony środowiska naturalnego i poprawy jakości powietrza, w tym edukacja ekologiczna.

Niewątpliwie, sercem programu rewitalizacji, jest cel szczegółowy pierwszy, który dotyczy **odpowiedzi na kluczowe problemy społeczne** i wokół niego zogniskowana jest większość przedsięwzięć podstawowych. To właśnie na problemach społecznych musi zasadzać się odpowiedź zdefiniowana w programie rewitalizacji. W ramach celu pierwszego do realizacji zaplanowano przedsięwzięcia kluczowe dla zwiększania włączenia społecznego i integracji mieszkańców podobszarów rewitalizacji ...

Wszystkie te działania, mają wpłynąć na realizację zdefiniowanej, w ramach prac nad GPR, **wizji**:

Obszar rewitalizacji to miejsce przyjazne jego mieszkańcom oraz odwiedzającym je gościom. Na jego terenie realizowane są jakościowe i ogólnodostępne usługi publiczne, których zakres pozwala na włączenie społeczne wszystkich grup mieszkańców. Znajdują się tu miejsca sprzyjające integracji i twórczemu spędzaniu wolnego czasu. Rozwijająca się gospodarka czerpie z naturalnych zasobów oraz obecnych tu od lat tradycji. Mieszkańcy obszaru rewitalizacji stanowią aktywną społeczność lokalną, która troszczy się o miejsce swojego zamieszkania. Teren ten cechuje komunikacyjna dostępność i zdrowe środowisko naturalne.

Cały proces przygotowania GPR odbywał się przy aktywnym zaangażowaniu władz i pracowników Urzędu Gminy Ochotnica Dolna oraz mieszkańców, przedsiębiorców i organizacji pozarządowych. Udział tych grup przy tworzeniu GPR powinien przełożyć się na udział przy jego wdrażaniu, bowiem uczestnicy procesu czują się odpowiedzialni za jego dalsze losy. Tym bardziej, że działania te mają służyć im samym oraz ich rodzinom.

Wyraźną i budującą przesłanką odpowiedzialności w tej kluczowej kwestii, jest liczny i aktywny udział mieszkańców na spotkaniach konsultacyjnych czy warsztatach wydobywczycy w czasie prac nad GPR.

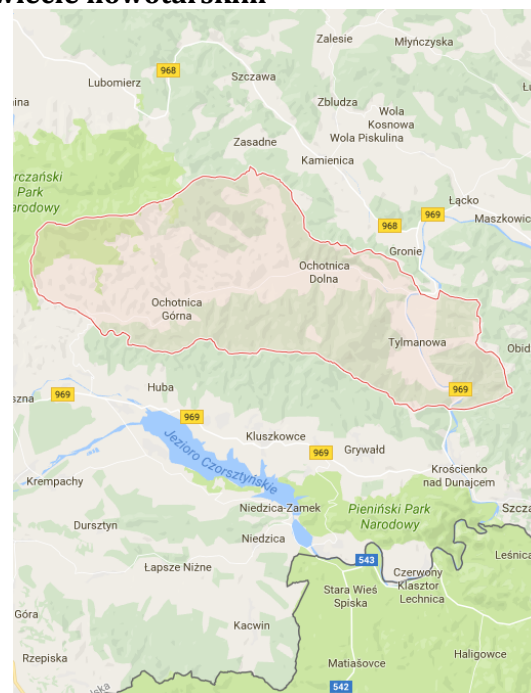
2. CHARAKTERYSTYKA GMINY OCHOTNICA DOLNA

Gmina Ochotnica Dolna to gmina wiejska, leżąca w południowej części województwa małopolskiego, w powiecie nowotarskim. Zajmuje powierzchnię 141 km² i składa się z czterech sołectw, wydzielonych z trzech wchodzących w skład gminy dużych wsi: Ochotnica Dolna - Młynne, Tylmanowa, Ochotnica Dolna i Ochotnica Górna. Gmina Ochotnica Dolna graniczy z następującymi Gminami: Czorsztyn, Kamienica, Krościenko nad Dunajcem, Łącko oraz Nowy Targ. Na koniec 2015 roku, w gminie zameldowanych było 8 470 osób.

Gmina Ochotnica Dolna oraz jej położenie w powiecie nowotarskim



Źródło: http://www.zasoby-ludzkie.wup-krakow.pl/powiat-12-powiat_nowotarski.html



Źródło: Google Maps

Obszar gminy wyróżnia wysoka dostępność komunikacyjna. Przez jej teren przebiega droga wojewódzka numer 969. Gmina położona jest blisko Nowego Targu, a także prowadzących do niego dróg krajowych 47 i 49. W pobliżu gminy znajdują się dwa przejścia graniczne ze Słowacją: w Niedzicy i Piwnicznej.

Historia Ochotnicy sięga 1416 roku, kiedy to wieś była lokowana przez króla Władysława Jagiełłę, natomiast najstarszą miejscowością wchodzącą w skład gminy jest Tylmanowa, o lokowaniu której wspomina już w swoich kronikach Jan Długosz - akt lokacji wsi miał zostać nadany już w połowie XIV wieku. W czasie II wojny światowej Ochotnica była ośrodkiem szeroko zakrojonej działalności partyzantów, co okupione zostało częściową eksterminacją ludności i spaleniem części miejscowości przez oddział SS 23 grudnia 1944 r. Ten epizod znany jest dziś w historii jako: „Krwawa Wigilia”.

Ochotnica Dolna jest obszarem atrakcyjnym pod względem widokowym, atrakcyjność turystyczną miejscowości podnoszą duże powierzchnie lasów, a zwłaszcza silne zróżnicowanie gatunkowe ich biocenoz. Na terenie gminy znajduje się część Gorczańskiego Parku Narodowego, a także część Popradzkiego Parku Krajobrazowego. Gmina położona jest blisko Pienińskiego Parku Narodowego oraz pobliskiego Jeziora Czorsztyńskiego.

Gmina Ochotnica Dolna posiada także bogate zasoby związane z działalnością miejscowych twórców. Składają się na nie głównie: architektura zabudowań oraz wciąż żywy folklor. Burzliwą historię tej malowniczej miejscowości upamiętniają liczne miejsca pamięci, takie jak wybudowana

w miejscu pacyfikacji, przydrożna kapliczka na osiedlu Brzeźnie w Ochotnicy Dolnej - Młynne oraz pamiątkowa tablica informująca o tym tragicznym wydarzeniu. W 1964 r. obok szkoły w Ochotnicy Dolnej - Centrum wzniesiono również pomnik ku czci zamordowanych Ochotniczan i bohaterów walk o wolność.

Do grupy obiektów architektury sakralnej zalicza się również najcenniejszy lokalny zabytek w tej kategorii, jakim jest Kościół Parafialny pod wezwaniem Znalezienia Krzyża Świętego z 1816 r. w Ochotnicy Dolnej. Na uwagę zasługują również: zabytkowa kaplica z 1770r. znajdująca się w pobliżu kościoła oraz przydrożna kapliczka z początku XVIII w. położona u ujścia Potoku Skrodne. Na terenie Ochotnicy można zobaczyć także liczne zabytki architektury świeckiej. Architekturę wsi ubogacają również zabytkowe spichlerzyki, piwnice i studnie, z których część powstała jeszcze pod koniec XIX w.

3. METODOLOGIA PRAC NAD GMINNYM PROGRAMEM REWITALIZACJI

3.1 Wyznaczenie obszaru rewitalizacji

3.1.1 Część statystyczna i analizy przestrzenne

W celu wyznaczenia na terenie gminy Ochotnica Dolna obszaru zdegradowanego oraz obszaru rewitalizacji przeprowadzony został proces opracowania diagnozy gminy. Obejmowała ona analizę danych pochodzących ze statystyki publicznej, a także sporządzenie analiz przestrzennych, obrazujących rozkład problemów (społecznych, gospodarczych, środowiskowych, przestrzenno-funkcjonalnych oraz technicznych) i koncentracji zjawisk kryzysowych na terenie gminy Ochotnica Dolna.

Dla precyzyjnego zobrazowania sytuacji gminy, zdecydowana większość danych, zebranych w ramach analizy statystycznej w obszarach problemowych, została poddana badaniu w dwóch płaszczyznach. Z jednej strony w układzie dynamicznym (na przestrzeni lat) – jako analiza podstawowych trendów rozwojowych. Z drugiej strony w układzie porównawczym – dane statystyczne gminy Ochotnica Dolna zestawiono z wartościami średnimi dla: województwa małopolskiego i powiatu nowotarskiego, a także z danymi 4 gmin, tworzących tzw. grupę porównawczą:

- z powiatu limanowskiego – gminy Niedźwiedź i Kamienica,
- z powiatu nowosądeckiego – gmina Łabowa oraz
- z powiatu nowotarskiego – gmina Raba Wyżna.

Gminy dobrano tak, by ich główne charakterystyki były porównywalne z analogicznymi dla gminy Ochotnica Dolna. Prawdopodobne jest, że procesy rozwojowe w wybranych do porównania gminach przebiegają w zbliżonym kierunku, a mieszkańcy i władze samorządowe stają przed podobnymi wyzwaniami. W diagnozie posłużono się możliwie najbardziej aktualnymi danymi statystyki publicznej. Prezentowane dane dotyczą okresu lat 2010-2015 lub 2009-2014, w zależności od dostępności danych w momencie rozpoczęcia badania.

Poniżej zaprezentowano podstawowe dane dla gminy Ochotnica Dolna i grupy porównawczej.

Zestawienie podstawowych danych dla jednostek grupy porównawczej – stan na 31.12.2015 r.

Nazwa gminy	Liczba mieszkańców	Powierzchnia [km ²]	Dochody budżetu [zł]	Gęstość zaludnienia [os/km ²]	Dochody na mieszkańca [zł]	Typ gminy
Niedźwiedź	7 257	74	26 969 792,22	98	3716,38	wiejska
Kamienica	7 803	95	31 012 471,49	82	3974,43	wiejska
Łabowa	5 921	119	23 781 493,99	50	4016,47	wiejska
Raba Wyżna	14 605	89	44 739 467,59	164	3063,30	wiejska
Ochotnica Dolna	8 470	141	32 481 391,91	60	3834,88	wiejska

Źródło: opracowanie własne na podstawie danych BDL GUS

Analizy bazujące na danych statystyki publicznej uzupełnione zostały poprzez sporządzenie **analiz przestrzennych**, obrazujących rozkład problemów (społecznych, gospodarczych,

środowiskowych, przestrzenno-funkcjonalnych oraz technicznych) wewnątrz gminy oraz szczególną koncentrację zjawisk kryzysowych.

Należy zaznaczyć, że analizy przestrzenne zjawisk kryzysowych opracowane zostały jedynie dla tych problemów i negatywnych aspektów funkcjonowania gminy Ochotnica Dolna, dla których istniała możliwość zebrania danych na odpowiednim poziomie agregacji. Tym samym, nie wszystkie zjawiska (społeczne, gospodarcze, środowiskowe, przestrzenno-funkcjonalne oraz techniczne) analizowane w diagnozie społeczno-gospodarczej dało się przedstawić bezpośrednio w układzie przestrzennym gminy. Analizy przestrzenne stanowią zatem pogłębienie obserwowanych zjawisk kryzysowych w granicach gminy.

Zgodnie z Ustawą o rewitalizacji, wyznaczenie obszaru rewitalizacji powinno być przeprowadzone w dwóch krokach.

W pierwszym, określone powinny zostać obszary zdegradowane, które stanowią „obszar gminy znajdujący się w stanie kryzysowym z powodu koncentracji negatywnych zjawisk **społecznych**, w szczególności bezrobocia, ubóstwa, przestępczości, niskiego poziomu edukacji lub kapitału społecznego, a także niewystarczającego poziomu uczestnictwa w życiu publicznym i kulturalnym, można wyznaczyć jako obszar zdegradowany w przypadku występowania na nim ponadto co najmniej jednego z następujących negatywnych zjawisk:

- 1) **gospodarczych** – w szczególności niskiego stopnia przedsiębiorczości, słabej kondycji lokalnych przedsiębiorstw, lub
- 2) **środowiskowych** – w szczególności przekroczenia standardów jakości środowiska, obecności odpadów stwarzających zagrożenie dla życia, zdrowia ludzi lub stanu środowiska, lub
- 3) **przestrzenno-funkcjonalnych** – w szczególności niewystarczającego wyposażenia w infrastrukturę techniczną i społeczną lub jej złego stanu technicznego, braku dostępu do podstawowych usług lub ich niskiej jakości, niedostosowania rozwiązań urbanistycznych do zmieniających się funkcji obszaru, niskiego poziomu obsługi komunikacyjnej, niedoboru lub niskiej jakości terenów publicznych, lub
- 4) **technicznych** – w szczególności degradacji stanu technicznego obiektów budowlanych, w tym o przeznaczeniu mieszkaniowym, oraz niefunkcjonowaniu rozwiązań technicznych umożliwiających efektywne korzystanie z obiektów budowlanych, w szczególności w zakresie energooszczędności i ochrony środowiska”¹.

W kolejnym kroku wyznacza się obszar rewitalizacji – „obejmujący całość lub część obszaru zdegradowanego, cechujący się szczególną koncentracją negatywnych zjawisk [...], na którym z uwagi na istotne znaczenie dla rozwoju lokalnego gmina zamierza prowadzić rewitalizację”².

Należy podkreślić, że Ustawa o rewitalizacji nie definiuje jednoznacznie pojęć „koncentracji” i „szczególnej koncentracji” negatywnych zjawisk. W związku z powyższym, w przypadku pojęcia „koncentracji” (odnoszącego się do analizy wskaźników społecznych na potrzeby wyznaczenia obszarów zdegradowanych), przyjęto, że koncentracja oznacza występowanie przynajmniej dwóch wskaźników o wartościach przekraczających wartość progową – medianę.

Zatem obszarem zdegradowanym, w myśl Ustawy o rewitalizacji, będzie obszar, na którym występują:

- **przynajmniej dwa czynniki społeczne** (odzwierciedlone za pomocą mierzalnych wskaźników), których wartości przekraczają medianę dla całej gminy, oraz:
- **przynajmniej jeden czynnik** (wskaźnik): gospodarczy lub środowiskowy lub przestrzenno-funkcjonalny lub techniczny, którego wartość przekracza medianę dla całej gminy.

W celu zapewnienia spójności obszarów, przy delimitacji obszarów zdegradowanych uwzględniono dodatkowo warunek zapewnienia możliwej ich ciągłości – w przypadku

¹Ustawa z dnia 9 października 2015 r. o rewitalizacji, Dz.U. 2015 poz. 1777

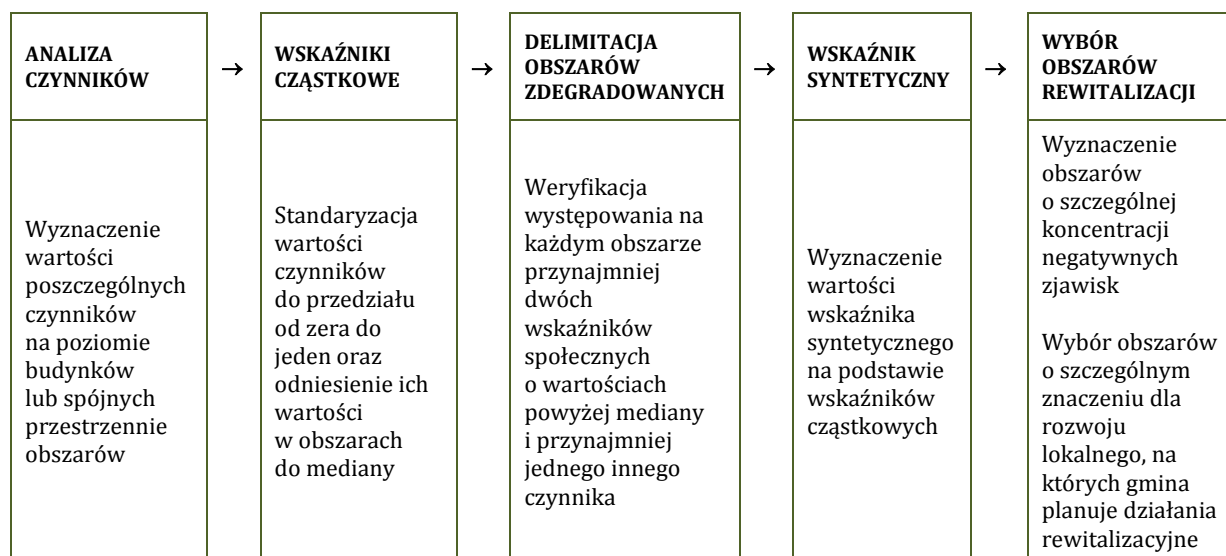
²Ibidem.

występowania obszarów spełniających wyżej opisane kryteria, które natomiast nie stanowią spójnej tkanki przestrzennej z tymi obszarami, nie zostały one zaklasyfikowane jako obszary zdegradowane.

Równocześnie w Ustawie o rewitalizacji brak jednoznacznej definicji „szczególnej koncentracji”. Jednakże Ustawodawca w art. 10 pkt. 2 Ustawy zawarł zapis, iż: „obszar rewitalizacji nie może być większy niż 20% powierzchni gminy oraz zamieszkały przez więcej niż 30% liczby mieszkańców gminy”³. Zatem szczególna koncentracja, w myśl przesłanek wynikających z powyższego punktu, oznaczać może obszary gminy, które zamieszkuje do 30% mieszkańców gminy i zajmujące do 20% powierzchni gminy, na których występuje największa liczba negatywnych zjawisk (wskaźników odzwierciedlających problemy społeczne, gospodarcze, środowiskowe, przestrzenno-funkcjonalne i techniczne). Mając równocześnie na uwadze definicję obszaru rewitalizacji, przewiduje się wykluczenie danego obszaru z procesu rewitalizacji (ze względu na brak szczególnego znaczenia dla rozwoju lokalnego lub brak przewidywanych działań rewitalizacyjnych) i zastąpienie go innym obszarem o ile:

- spełnia on kryteria obszaru zdegradowanego;
- ma istotne znaczenie dla rozwoju lokalnego;
- przewidziane na nim są działania rewitalizacyjne;
- jego włączenie nie spowoduje przekroczenia progu 30% mieszkańców gminy i 20% powierzchni gminy w obszarze rewitalizacji.

Wyznaczenie obszarów zdegradowanych i rewitalizacji przeprowadzono zgodnie z poniższym procesem:



Ocenę skali koncentracji problemów oparto w szczególności na dwóch wskaźnikach:

- **koncentracji negatywnych zjawisk**, którego celem jest weryfikacja, czy dany obszar spełnia kryteria obszaru zdegradowanego, określone w Ustawie o Rewitalizacji;
- **syntetycznego wskaźnika szczególnej koncentracji**, którego celem jest określenie rankingu obszarów pod kątem występowania największej liczby negatywnych zjawisk i ich klasyfikacji jako obszary potencjalnie kwalifikowane do obszarów rewitalizacji.

Wyznaczenie powyższych wskaźników wymaga analizy rozmieszczenia przestrzennego zjawisk problemowych (tzw. wskaźników cząstkowych). W poniższej tabeli przedstawiono zakres analizowanych wskaźników cząstkowych (przypisanych do wszystkich grup wymienionych w ww. ustawie: społecznej, gospodarczej, środowiskowej, przestrzenno-funkcjonalnej oraz technicznej).

³Ibidem.

Analizowane wskaźniki cząstkowe

GRUPA	WSKAŹNIK CZĄSTKOWY	ŹRÓDŁO DANYCH
Czynniki społeczne	Liczba rodzin korzystających z pomocy społecznej z powodu wielodzietności	Gminny Ośrodek Pomocy Społecznej
	Liczba rodzin korzystających z pomocy społecznej z powodu niepełnosprawności	Gminny Ośrodek Pomocy Społecznej
	Liczba rodzin korzystających z pomocy społecznej z powodu ubóstwa	Gminny Ośrodek Pomocy Społecznej
	Liczba rodzin korzystających z pomocy społecznej z powodu bezrobocia	Gminny Ośrodek Pomocy Społecznej
	Natężenie przestępstw i wykroczeń	Policja
	Natężenie mieszkańców mieszkań komunalnych	Urząd Gminy Ochotnica Dolna
	Odległość do stowarzyszeń	Opracowanie własne na podstawie KRS
	Frekwencja wyborcza	Opracowanie własne na podstawie PKW
	Wyniki egzaminu po szkole podstawowej	Urząd Gminy Ochotnica Dolna
Czynniki gospodarcze	Liczba firm na 1000 mieszkańców	Urząd Gminy Ochotnica Dolna na podstawie CEIDG
Czynniki przestrzenno-funkcjonalne	Odległość do przystanku	Urząd Gminy Ochotnica Dolna
	Odległość do szkoły podstawowej	Urząd Gminy Ochotnica Dolna
	Odległość do obiektów sportowych i rekreacyjnych	Urząd Gminy Ochotnica Dolna
	Odległość do świetlic i bibliotek	Urząd Gminy Ochotnica Dolna
	Odległość do obiektów kultury	Urząd Gminy Ochotnica Dolna
	Odległość do obiektów podstawowej opieki zdrowotnej	Urząd Gminy Ochotnica Dolna
Czynniki techniczne	Natężenie instalacji solarnych na 1000 mieszkańców	Urząd Gminy Ochotnica Dolna
	Dostępność kanalizacji i wodociągów	Urząd Gminy Ochotnica Dolna
Czynniki środowiskowe	Stężenie pyłu PM10	Urząd Marszałkowski Województwa Małopolskiego

Źródło: opracowanie własne

Ze względu na silną korelację (podobny rozkład przestrzenny), ze wskaźnika syntetycznego wyłączono wskaźniki odległości do:

- świetlic i bibliotek;
- obiektów kultury;
- obiektów podstawowej opieki zdrowotnej.

We wskaźniku syntetycznym nie uwzględniono także dostępności kanalizacji i wodociągów ze względu na praktycznie pełną dostępność w gminie.

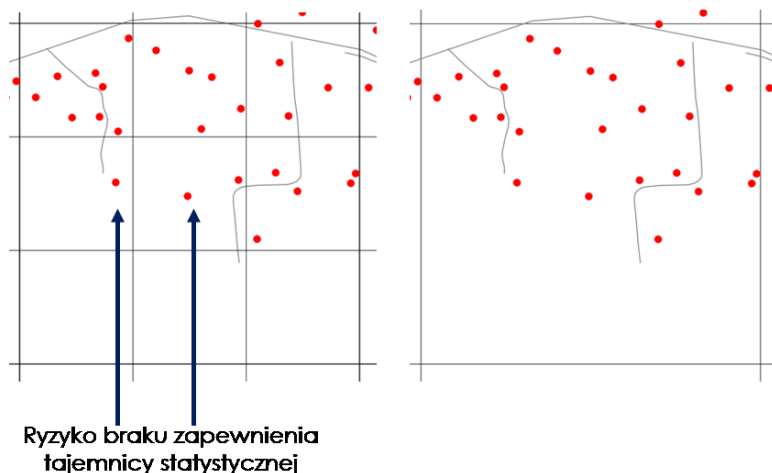
Dostępność danych umożliwiających przeprowadzenie analizy przestrzennej w oparciu o wielkości obiektywne, mierzalne i weryfikowalne oraz zróżnicowane ograniczyła liczbę analizowanych czynników do 15. **Wskaźniki społeczne stanowią ponad połowę wskaźników (9 z 15) uwzględnionych we wskaźniku syntetycznym.**

Analiza rozmieszczenia negatywnych zjawisk i ocena skali ich koncentracji została wykonana dla całej gminy w podziale na siatkę obszarów referencyjnych o wymiarach 300x300m. Przyjęte wymiary ograniczają ryzyko naruszenia tajemnicy statystycznej – możliwości przypisania poszczególnych zjawisk problemowych do osób lub rodzin:

Warunki zapewnienia tajemnicy statystycznej na obszarach referencyjnych

- Rozkład budynków na siatce 100 x 100m

- Rozkład budynków na siatce 300 x 300m



Źródło: opracowanie własne

Dla każdego wskaźnika cząstkowego wyznaczono medianę wartości (z wyłączeniem obszarów niezamieszkałych). Następnie dla każdego podobzaru wyznaczono wskaźnik koncentracji negatywnych zjawisk, tj. zweryfikowano czy dany obszar spełnia kryteria obszaru zdegradowanego, określone w Ustawie o rewitalizacji.

W celu wyznaczenia obszarów o szczególnej koncentracji negatywnych zjawisk obliczono wskaźnik syntetyczny koncentracji, odzwierciedlający łączne występowanie analizowanych problemów.

Wskaźnik syntetyczny stanowi sumę wskaźników cząstkowych, których wartości zostały zunitaryzowane (przekształcone do przedziału 0-1), zgodnie z poniższymi regułami:

Dla wskaźników, których wysoka wartość oznacza występowanie zjawisk kryzysowych:

- Wyznaczono ich medianę oraz 95 percentyl dla obszarów zamieszkałych.
- Przyjęto, że wartości te stanowią dolną i górną granicę oceny, tj:
 - Wartościom mniejszym i równym medianie odpowiada wartość 0;
 - Wartościom większym i równym 95 percentylowi odpowiada wartość 1 (przyjęcie 95 percentyla zamiast maksimum ma na celu eliminację wpływu obserwacji istotnie odstających);
 - Wartościom pomiędzy granicami przypisano wartości z przedziału 0 i 1 zgodnie z poniższym wzorem:

$$w_i = \frac{x_i - p_5}{p_{95} - p_5}$$

gdzie:

- w_i – oznacza wartość wskaźnika cząstkowego zunitaryzowanego dla i -tego obszaru referencyjnego
- x_i – oznacza wartość wskaźnika cząstkowego przed przekształceniem dla i -tego obszaru referencyjnego
- p_5 – oznacza 5 percentyl wartości wskaźnika cząstkowego przed przekształceniem

- p_{95} – oznacza 95 percentyl wartości wskaźnika cząstkowego przed przekształceniem.

Dla wskaźników, których niska wartość oznacza występowanie zjawisk kryzysowych:

- Wyznaczono ich medianę oraz 5 percentyl dla obszarów zamieszkałych.
- Przyjęto, że wartości te stanowią górną i dolną granicę oceny, tj:
 - Wartościom mniejszym i równym 5 percentylowi odpowiada wartość 1 (przyjęcie 5 percentyla zamiast minimum ma na celu eliminację wpływu obserwacji istotnie odstających);
 - Wartościom większym i równym medianie odpowiada wartość 0;
 - Wartościom pomiędzy granicami przypisano wartości z przedziału 0 i 1 zgodnie z poniższym wzorem:

$$w_i = \frac{p_{95} - x_i}{p_{95} - p_5}$$

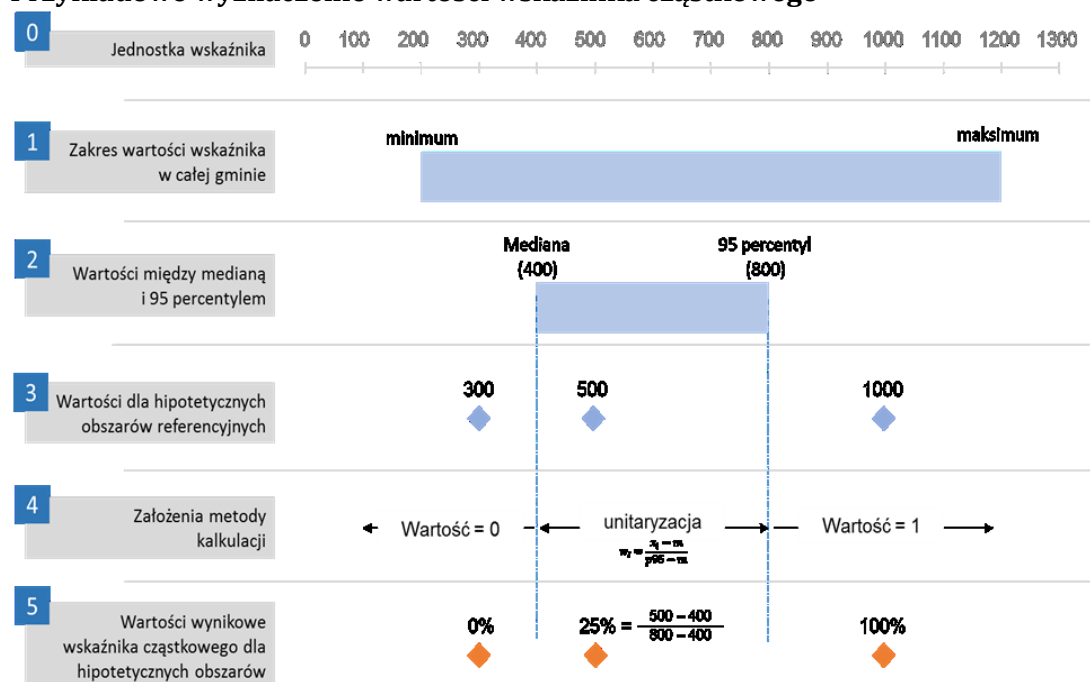
gdzie:

- w_i – oznacza wartość wskaźnika cząstkowego zunitaryzowanego dla i tego obszaru referencyjnego
- x_i – oznacza wartość wskaźnika cząstkowego przed przekształceniem dla i -tego obszaru referencyjnego
- p_5 – oznacza 5 percentyl wartości wskaźnika cząstkowego przed przekształceniem
- p_{95} – oznacza 95 percentyl wartości wskaźnika cząstkowego przed przekształceniem.

Na poniższym rysunku przedstawiono przykładową kalkulację hipotetycznego wskaźnika cząstkowego dla trzech hipotetycznych obszarów referencyjnych. W kalkulacji przyjęto hipotetyczne założenia:

- Wskaźnik cząstkowy jest zjawiskiem problemowym w przypadku przyjmowania wysokich wartości;
- Wartość wskaźnika mieści się w przedziale 200zł do 1200zł;
- Mediana wskaźnika wynosi 400zł natomiast 95 percentyl wynosi 800zł,
- Wartość wskaźnika dla hipotetycznych obszarów referencyjnych wynoszą 300zł, 500zł i 1 000 zł.

Przykładowe wyznaczenie wartości wskaźnika cząstkowego



Źródło: opracowanie własne

Zgodnie z zapisami Ustawy o rewitalizacji, wskaźnik ten został uwzględniony tylko dla obszarów zdegradowanych (mimo wyznaczenia i prezentacji w niniejszej Diagnozie dla obszaru całej gminy).

Następnie wszystkie obszary referencyjne o wymiarach 300x300m uszeregowano od największej do najmniejszej liczby wskaźników przekraczających medianę dla gminy i wybrano te obszary, które charakteryzują się największą liczbą tych wskaźników i nie przekraczają 30% liczby mieszkańców i 20% powierzchni gminy. Wyselekcjonowane obszary stanowią wstępną grupę obszarów o szczególnej koncentracji negatywnych zjawisk.

W kolejnym kroku wstępna lista obszarów o szczególnej koncentracji negatywnych zjawisk została zweryfikowana pod kątem tego czy:

- obszar ma szczególne znaczenie dla rozwoju lokalnego;
- przewiduje się na nim realizację działań rewitalizacyjnych.

Obszary, które nie spełniały powyższych założeń zostały wykluczane z grupy obszarów rewitalizacji i zastępowane kolejnymi o najwyższej liczbie wskaźników negatywnych, o ile spełniały one powyższe założenia i nie powodowały przekroczenia ograniczenia 30% liczby mieszkańców i 20% powierzchni gminy w obszarach rewitalizacji.

3.1.2 Badania społeczne

W ramach pierwszego etapu prac nad GPR, przeprowadzono badanie społeczne mające na celu określenie kluczowych problemów podobszarów rewitalizacji, przez ich kluczowych interesariuszy. Ankieta realizowana była w podziale na sołectwa, z uwzględnieniem różnych form umożliwiających jak najpełniejszy udział różnych grup wiekowych mieszkańców, w tym:

- Ankieta elektroniczna (formularz do wypełnienia on-line) – linki zamieszczono na stronie internetowej Gminy
- Ankieta audytoryjna (papierowa), dostępna była w Urzędzie Gminy oraz dystrybuowana poprzez sołtysów, czy kluczowych liderów lokalnych.

W badaniu prowadzonym drogą tradycyjną (ankiety papierowe) oraz elektroniczną (formularz do wypełnienia on-line) udział wzięło **112 mieszkańców gminy**, w tym z poszczególnych sołectw:

- Ochotnica Dolna - 36 osób,
- Ochotnica Górna – 31 osób,
- Tylmanowa – 45 osób.

Większość respondentów stanowiły osoby mieszkające w Gminie Ochotnica Dolna od urodzenia. W badaniu mogły brać udział osoby, które ukończyły 15 r. ż.

Kluczowe wnioski – problemy i braki, zostały uwzględnione w analizie problemów poszczególnych podobszarów rewitalizacji.

3.1.3 Dane pozyskane w procesie partycypacji

W ramach prac prowadzonych w I etapie opracowania Gminnego Programu Rewitalizacji, przeprowadzone zostały warsztaty diagnostyczne i konsultacyjne, które miały na celu wyznaczenie obszarów zdegradowanych (OZ) i obszarów rewitalizacji (OR).

Warsztaty diagnostyczne (wydobywcze) - spotkania z interesariuszami OZ i OR

4.01.2017 r. - 3 warsztaty w Wiejskich Ośrodkach Kultury w każdym sołectwie: Ochotnica Dolna, Ochotnica Górna oraz Tylmanowa

Konsultacje projektu Uchwały dotyczącej wyznaczenie OZ i OR oraz regulaminu i wyboru członków Komitetu Rewitalizacji - spotkania konsultacyjne z interesariuszami OZ i OR

23.01.2017 r. oraz 27.01.2017 r. w Ochotnicy Dolnej, połączone z analizą problemów i potencjałów poszczególnych podobszarów rewitalizacji w opinii interesariuszy (na potrzeby pogłębionej diagnozy podobszarów rewitalizacji).

Najważniejsze wnioski płynące z przeprowadzonych w gminie spotkań zostały zaprezentowane w raportach z warsztatów oraz wykorzystane w pogłębionej analizie podobszarów rewitalizacji oraz identyfikacji kluczowych problemów / wyzwań dla obszaru rewitalizacji w Gminie.

3.2 Przygotowanie Gminnego Programu Rewitalizacji

3.2.1 Badania społeczne

W ramach drugiego etapu prac nad GPR, przeprowadzono badanie społeczne mające na celu określenie kluczowych potrzeb mieszkańców obszarów rewitalizacji - kluczowych interesariuszy. Ankieta realizowana była w podziale na podobszary rewitalizacji, z uwzględnieniem różnych form umożliwiających jak najpełniejszy udział różnych grup wiekowych mieszkańców, w tym:

- Ankieta elektroniczna (formularz do wypełnienia on-line) – linki zamieszczono na stronie internetowej Gminy
- Ankieta audytoryjna (papierowa), dostępna była w Urzędzie Gminy oraz dystrybuowana poprzez sołtysów, czy kluczowych liderów lokalnych.

Badanie zostało zrealizowane w kwietniu 2017 roku, a wnioski zostały uwzględnione podczas prac nad planowanymi przedsięwzięciami w ramach GPR, w tym w pracach Komitetu Rewitalizacji.

3.2.2 Dane pozyskane w procesie partycypacji

W ramach prac prowadzonych w II etapie opracowania Gminnego Programu Rewitalizacji, przeprowadzono trzy spotkania konsultacyjne dotyczące prac nad przygotowaniem projektów/przedsięwzięć w odpowiedzi na zdiagnozowane problemy.

Spotkania, w podziale na grupy podobszarów rewitalizacji, odbyły się 30 marca 2017 roku.

Najważniejsze wnioski płynące z przeprowadzonych w gminie spotkań zostały zaprezentowane w raportach z warsztatów oraz wykorzystane w:

- pogłębionej analizie podobszarów rewitalizacji,
- identyfikacji kluczowych problemów / wyzwań dla obszaru rewitalizacji w Gminie,
- identyfikacji i określeniu przedsięwzięć mających stanowić odpowiedź na zidentyfikowane problemy (wyzwania).

Dodatkowo, 21 kwietnia odbyło się spotkanie Grupy Roboczej ds. rewitalizacji, w której zasiadły osoby, które zgłosiły swoją kandydaturę do Komitetu Rewitalizacji Gminy Ochotnica Dolna. Obecnie trwają prace nad powołaniem Komitetu. W trakcie spotkania, przedstawiciele lokalnej społeczności wskazali na nowe aspekty problemowe i zaproponowali dodatkowe rozwiązania, stanowiące odpowiedź na zidentyfikowane problemy.

4. OBSZAR REWITALIZACJI GMINY OCHOTNICA DOLNA

4.1 Jak doszliśmy do ustalenia obszaru rewitalizacji – kluczowe przesłanki dla wyznaczenia obszaru rewitalizacji

4.1.1. Czynniki społeczne

- Według Banku Danych Lokalnych GUS, **populacja gminy Ochotnica Dolna** na koniec 2015 roku liczyła 8 470 osób. Różnica w stosunku do roku bazowego (2010) wynosiła 232 osoby, co oznacza wzrost o 2,8%. Liczba mieszkańców gminy w latach 2010-2015 stale rosła. Dynamika wzrostu oscylowała każdorazowo w granicach 0,6%, z wyjątkiem 2014 roku, kiedy odnotowano mniejszy wzrost na poziomie 0,3%.
- Gminę Ochotnica Dolna charakteryzuje **dodatni przyrost naturalny**. Jego wskaźnik w przeliczeniu na 1 tys. mieszkańców w 2015 roku był równy 4,9‰ i pozytywnie wyróżniał się na tle średniej powiatowej (2,2‰) oraz wojewódzkiej (1,0‰). Średni przyrost naturalny z lat 2010-2014 osiągnął wartość 4,4‰, co było wynikiem lepszym niż średnia dla powiatu nowotarskiego – 3,1‰ i województwa małopolskiego 1,6‰.
- **Liczba zawieranych małżeństw** w gminie systematycznie spadała od roku 2010, dopiero w roku 2014 odnotowano niewielki wzrost wskaźnika, jest on jednak każdorazowo wyższy od średniej dla powiatu, podczas gdy wartości średnie dla województwa małopolskiego systematycznie spadają (od 6,1‰ w 2010 do 5,2‰ w 2015 roku).
- Średnie **saldo migracji** dla gminy z lat 2010-2014 w przeliczeniu na 1 tys. mieszkańców wyniosło – 1,0‰, co było wynikiem lepszym niż średnia powiatowa (0,0‰) lecz słabszym od średniej wojewódzkiej (1,1‰). Należy jednak zaznaczyć, że saldo migracji w ciągu ostatnich lat było bardzo zmienne osiągając naprzemiennie dodatnie i ujemne wartości. Istotnym wyzwaniem na najbliższe lata pozostaje zatem wzmacnianie atrakcyjności osadniczej gminy i doskonalenie jakości życia mieszkańców, aby zahamować potencjalny odpływ ludności, w szczególności osób młodych.
- W 2015 roku osoby w wieku przedprodukcyjnym (do 17 lat) stanowiły 23,9% ogółu ludności, podczas gdy w 2010 roku było to 26,4%. Rośnie natomiast nieznacznie udział w **strukturze ludnościowej gminy** osób w wieku poprodukcyjnym (59+/64+) – w 2015 roku grupa ta stanowiła 13,7% populacji gminy, podczas gdy w roku bazowym (2010) było to 13,5%. Równie niewielki wzrost notuje się w udziale w populacji gminy osób w wieku produkcyjnym (18 - 59/64 lata) – 62,4% w 2015 roku i 60,1% w 2010 roku.
- Zgodnie z danymi Internetowego Obserwatora Statystyk Społecznych, w 2015 roku ze świadczeń pomocy społecznej w gminie Ochotnica Dolna korzystało łącznie 831 osób – o 3,0% mniej niż w 2010 roku (1059 osób). Liczba ta systematycznie spadała w latach 2010 – 2015, poza rokiem 2011, kiedy odnotowano wzrost liczby osób objętych pomocą społeczną o 0,7%. Należy pamiętać, że zmiany w liczbie osób objętych pomocą społeczną mogą być konsekwencją zmieniających się rozporządzeń w sprawie kryteriów dochodowych oraz kwot świadczeń pieniężnych z pomocy społecznej.
- Odsetek osób objętych pomocą społeczną w liczbie ludności ogółem w gminie Ochotnica Dolna w 2015 roku równy był 9,8%, co oznacza nieznaczny spadek w stosunku do roku 2010, kiedy odsetek ten wynosił 12,9%. Tendencje te są zbieżne z sytuacją województwa małopolskiego, gdzie odsetek osób korzystających z pomocy spadł w tym okresie z 7,0% do 6,1%. Mniej korzystanie Ochotnica wypada jednak na tle powiatu, dla którego średnia wynosiła w 2015 roku 5,8%.
- Gminę charakteryzuje również wysoki udział dzieci, w ogólnej liczbie dzieci w gminie, w wieku do lat 17, na które rodzice otrzymują zasiłek rodzinny (54,7% w 2015 roku). Jest to wynik znacznie wyższy niż średnia dla powiatu (43,9%) oraz dla województwa (29,3%).
- Według danych MRPiPS, najczęstszym powodem udzielenia pomocy społecznej w gminie Ochotnica Dolna w 2015 roku było ubóstwo, kolejnym istotnym problemem jest bezradność w sprawach opiekuńczo wychowawczych, w myśl ustawy rozumiana dwojako: jako

problemy wychowawcze, ale również nieumiejętne sprawowanie opieki nad dziećmi (w 2015 roku po pomoc z tego tytułu zgłosiło się w gminie aż 49,1% osób korzystających ze wsparcia pomocy społecznej). Rośnie skala pomocy społecznej udzielanej z powodu alkoholizmu (wzrost o 7,3% w stosunku do roku bazowego – 2010) oraz potrzeby ochrony macierzyństwa i wielodzietności (wzrost odpowiednio o 2,2% i 1,0% w stosunku do roku bazowego – 2010).

- Gmina na pomoc społeczną wydała w 2015 roku 5,12 mln złotych z budżetu, co stanowiło **15,0% ogółu wydatków gminy** w tym roku. Udział wydatków przeznaczonych na pomoc społeczną waha się na przestrzeni analizowanych lat w przedziale od 14,2% w 2009 roku aż po do 18,9% w 2014 roku. Wydatki na pomoc społeczną stanowią duże wyzwanie dla budżetu gminy, co wskazywać może na konieczność zastosowania bardziej efektywnych form wsparcia, w szczególności aktywizujących osoby zagrożone i dotknięte wykluczeniem, wynikającym z długookresowego korzystania z pomocy społecznej.
- Tylko na pojedynczych wybranych obszarach referencyjnych występują rodziny **korzystające z pomocy społecznej z powodu wielodzietności**. Na większości obszarów liczba tych rodzin nie przekracza dwóch (w sporadycznych przypadkach jest to 3-6 rodzin). Rozmieszczenie rodzin korzystających z pomocy społecznej z powodu wielodzietności nie wykazuje widocznej koncentracji przestrzennej.
- Rodziny **korzystające z pomocy społecznej z powodu niepełnosprawności** występują równomiernie na terenie całej Gminy. Na większości obszarów liczba tych rodzin nie przekracza jednej. W wybranych obszarach pojawia się jedenaście rodzin.
- Rodziny **korzystające z pomocy społecznej z powodu ubóstwa** są rozmieszczone równomiernie na terenie całej Gminy. Występują pojedyncze miejsca skupień większej liczby rodzin. Koncentracja związana jest także częściowo z lokalizacją zabudowy komunalnej.
- Rodziny **korzystające z pomocy społecznej z powodu bezrobocia** są rozmieszczone na terenie całej gminy. Występują pojedyncze miejsca skupień większej liczby rodzin. Koncentracja związana jest z lokalizacją zabudowy komunalnej w Ochothnicy Górnej.
- Według danych Powiatowego Urzędu Pracy w Nowym Targu, **liczba osób z gminy Ochothnica Dolna zarejestrowanych jako bezrobotne nieznacznie spada** (spadek o 3% w stosunku do roku bazowego – 2010). Na koniec 2015 roku w PUP zarejestrowanych było 297 bezrobotnych z gminy Ochothnica Dolna.
- W 2015 roku **udział bezrobotnych** zarejestrowanych w liczbie ludności w wieku produkcyjnym w gminie Ochothnica Dolna wynosił 5,6%. Jest to jedna z niższych wartości wskaźnika w porównaniu do wszystkich gmin grupy porównawczej oraz porównywalna do średniej dla powiatu nowotarskiego (5,9%).
- W 2015 roku mężczyźni stanowili 52,5% bezrobotnych zarejestrowanych w gminie Ochothnica Dolna. Podobnie kształtowała się struktura bezrobotnych zarejestrowanych według płci w całym powiecie nowotarskim, gdzie mężczyźni stanowili 53% zarejestrowanych bezrobotnych.
- Największą część ogółu zarejestrowanych bezrobotnych z terenu gminy Ochothnica Dolna stanowiły w 2015 roku osoby w wieku od 18 do 24 lat – 34,7% ogółu pozostających bez pracy. Wszystkie osoby młode – w wieku do 35 roku życia - stanowiły aż 60,6% ogółu bezrobotnych. Należy dodatkowo zaznaczyć, że liczba osób pozostających bez pracy w wieku 18-24 lata zmniejszyła się nieznacznie w stosunku do roku bazowego (2010) – o 10 osób, a liczba osób pozostających bez pracy w wieku 25-34 lata wzrosła o 5 osób.
- Niezwykle istotną tendencją, obserwowaną na terenie gminy Ochothnica Dolna w ostatnich latach, jest wzrost liczby osób pozostających bez pracy w wieku **powyżej 55 roku życia** – w stosunku do 2010 liczba osób bezrobotnych w tym przedziale wiekowym powiększyła się o 8 osób, co daje wzrost procentowy na poziomie blisko 38,1%. Rośnie również liczba osób bezrobotnych w wieku 45 -54 lat. Rosnący odsetek osób bezrobotnych w wieku niemobilnym, ze względu na koszty i trudności w zakresie zaktywizowania zawodowego tych osób, stanowi poważne wyzwanie dla instytucji rynku pracy i służb zatrudnienia.

- W 2015 roku największą część ogółu bezrobotnych z terenu gminy Ochotnica Dolna stanowiły osoby z **wykształceniem zasadniczym zawodowym** (29,0%) oraz gimnazjalnym i niższym (28,3%). Należy dodać, że liczba osób pozostających bez pracy, legitymujących się wykształceniem zasadniczym zawodowym, utrzymuje się na stałym poziomie, rośnie natomiast liczba osób bezrobotnych, które posiadają wykształcenie wyższe (wzrost o 111,8% - 19 osób). Może to wskazywać na problem niedopasowania kierunków kształcenia do potrzeb pracodawców i lokalnego rynku pracy.
- Analiza bezrobocia w gminie Ochotnica Dolna ze względu na czas pozostawania bez pracy wskazuje, że największy odsetek bezrobotnych w 2015 roku stanowiły osoby pozostające bez pracy **powyżej 12 miesięcy** – 43,1% ogółu bezrobotnych. Osoby pozostające bez pracy w okresie do 3 miesięcy stanowiły 31,3% ogółu zarejestrowanych bezrobotnych, a osoby pozostające bez pracy w okresie 3-12 miesięcy 25,6% ogółu zarejestrowanych bezrobotnych. Analiza dynamiczna wykazała ponadto niekorzystną tendencję dotyczącą znaczącego **wzrostu liczby osób długotrwale bezrobotnych** (powyżej 12 miesięcy) – wzrost w stosunku do 2010 roku o 75,3% (55 osób).
- W gminie Ochotnica Dolna znajduje się sześć szkół podstawowych: pięć publicznych i jedna niepubliczna. Od 2013 roku w szkołach podstawowych obserwowany jest **wzrost liczby uczniów** (z 664 w 2013 roku do 709 uczniów w 2015 roku), natomiast w przypadku szkół gimnazjalnych obserwowalny jest widoczny spadek (z 402 w 2010 roku do 343 w 2015). Podobna tendencja jest widoczna również w powiecie. Spadająca liczba uczniów powodować może w najbliższych latach konieczność przemodelowania/dostosowania do obecnych warunków gminnego systemu oświaty, celem podnoszenia jego efektywności kosztowej i wzmocnienia jakości nauczania.
- Pogłębiona analiza wskazuje na korzystny wskaźnik obłożenia szkół uczniami z gminy. Odsetek dzieci z terenu gminy Ochotnica Dolna objętych edukacją w szkole podstawowej na terenie gminy wzrósł z 99,4% w 2010 roku do 105,8% w 2015 roku. Natomiast odsetek dzieci z terenu gminy objętych edukacją na poziomie gimnazjum spadł z 98,9% w 2010 roku do 93,2% w 2015 roku. Dane te ukazują niekorzystną tendencję związaną z wybieraniem przez uczniów i ich rodziców usług edukacyjnych świadczonych poza terenem gminy, zwłaszcza na wyższym etapie edukacji (gimnazjum). Wskazuje to na potrzebę ciągłego doskonalenia oraz lepszej promocji gminnej oferty edukacyjnej.
- W gminie Ochotnica Dolna odnotowano w 2015 roku relatywnie niski średni wynik (w procentach) z egzaminu po szkole podstawowej – równy 62,3%, przy średniej powiatowej 63,2% i wojewódzkiej 66,0%.
- Wyraźnie niższe w stosunku do średniej wartości dla gminy występują w szkołach w Tylmanowej oraz na osiedlach Młynne oraz Gorcowe.
- Średni wynik z egzaminu gimnazjalnego wśród uczniów z Gminy Ochotnica Dolna wyniósł w 2016 roku 61,0% z części humanistycznej i 48% z części matematyczno przyrodniczej. Są to ponownie **wyniki niższe od średniej** powiatowej i wojewódzkiej. Znaczna różnica jest widoczna zwłaszcza w zakresie części matematyczno–przyrodniczej, gdzie średni wynik dla Ochotnicy Dolnej jest o 6 pp. niższy niż średnia dla województwa.
- W ramach analizy jakości edukacji w gminie Ochotnica Dolna zmierzono poziom edukacyjnej wartości dodanej dla trzech gimnazjów działających na terenie gminy. **W części humanistycznej** egzaminu gimnazjalnego, najlepsze wyniki EWD odnotowano wśród uczniów Gimnazjum nr 2 w Ochotnicy Dolnej. Najniższą wartość EWD zaobserwowano w Publicznym Gimnazjum nr 1 w Tylmanowej – znalazła się ona w zakresie szkół neutralnych. W części matematyczno-przyrodniczej, najlepsze wyniki EWD odnotowano wśród uczniów Gimnazjum nr 3 w Ochotnicy Górnej. Pozostałe dwa gimnazja osiągnęły bardzo podobne wyniki – nieco powyżej poziomu szkół neutralnych.
- Wskaźnik rozwoju podmiotów trzeciego sektora w gminie Ochotnica Dolna, wyrażony liczbą fundacji, stowarzyszeń i innych organizacji społecznych w przeliczeniu na 10 tys. mieszkańców, jest zdecydowanie niższy od wartości średniej w województwie małopolskim oraz średniej powiatowej. Choć w analizowanym okresie wzrosła liczba zarejestrowanych

fundacji i stowarzyszeń oraz organizacji społecznych, dystans pomiędzy gminą Ochotnica Dolna (w 2015 r. 17 podmiotów na 10 tys. mieszkańców) a średnią dla Małopolski (33 podmioty) utrzymuje się na stałym poziomie.

- Na terenie gminy Ochotnica Dolna działa **dziewięć stowarzyszeń**. Z analizy odległości od miejsca zamieszkania mieszkańców do lokalizacji stowarzyszeń wyłączono Ochotniczą Straż Pożarną jako jednostkę, która pełni rolę uzupełniającą do instytucji gminnych (a w mniejszym stopniu integracyjną dla społeczności lokalnych). Na podstawie analizy można wywnioskować, że większości mieszkańców nie dzieli znacząca odległość od lokalizacji poszczególnych stowarzyszeń (mediana odległości nie przekracza 1,4 km). W największej odległości od stowarzyszeń pozostają mieszkańcy Niżnego Gronika.
- Analiza **poziomu frekwencji** na terenie gminy Ochotnica Dolna w wyborach parlamentarnych w 2015 r. wskazuje, że frekwencja odnotowywana lokalnie (48,5%) była wyższa od średniej powiatowej (46,3%), a jednocześnie niższa od średniej dla województwa małopolskiego (54,9%) i średniej ogólnopolskiej (50,9%). W przypadku wyborów prezydenckich sytuacja wyglądała podobnie, z tą różnicą, że lokalne zaangażowanie w wybory było nieznacznie wyższe od ogólnokrajowego.
- Analizując **dane o frekwencji** w wyborach ogólnokrajowych należy mieć na uwadze, że wybory parlamentarne uważane są najbardziej zdominowane przez partie polityczne, a decyzje wyborcze zależą w dużej mierze od sympatii w stosunku głównych członków i liderów partyjnych. Z punktu widzenia interesów lokalnej społeczności, bardziej istotne powinny być wybory samorządowe, co przejawia się w bliskości przestrzennej i społecznej spraw i osób, których dotyczą. W przypadku gminy Ochotnica Dolna, frekwencja wyborcza w wyborach samorządowych w 2014 roku (59,0%) była wyższa od średniej krajowej (48,0%), wojewódzkiej (49,1%) oraz ogólnokrajowej (48,0%).
- Z przeprowadzonej analizy wynika, że **frekwencja wyborcza** w wyborach prezydenckich w 2015 roku była wyższa w sołectwach Ochotnica Dolna (58%), Ochotnica Dolna – Młynne (60%) i Tylmanowa (58-59%), niż w sołectwie Ochotnica Górna (53%).
- Przestrzenny rozkład **wykroczeń i przestępstw** w gminie Ochotnica Dolna w dużej mierze obejmuje wykroczenia w ruchu drogowym, co sprawia, że najwyższe wartości tego wskaźnika koncentrują się wzdłuż głównych szlaków komunikacyjnych przebiegających przez teren gminy: drogi wojewódzkiej 969 i dróg wewnątrzgminnych łączących poszczególne sołectwa.

4.1.2. Czynniki gospodarcze

- Według stanu na koniec grudnia 2015 roku, na terenie gminy Ochotnica Dolna działało 521 **podmiotów gospodarczych** (stanowiły one 3,4% podmiotów zarejestrowanych w powiecie nowotarskim). W stosunku do roku bazowego (2010), liczba ta zwiększyła się o 60 podmiotów. Liczba podmiotów gospodarczych w przeliczeniu na 10 tys. mieszkańców wynosiła 615 podmiotów, co jest wynikiem słabszym niż średnia wojewódzka (1 079 podmiotów na 10 tys. mieszkańców) oraz powiatowa (809 podmiotów/10 tys. mieszkańców).
- Gmina Ochotnica Dolna odznacza się na tle pozostałych jednostek grupy porównawczej **niską liczbą nowo zarejestrowanych podmiotów gospodarczych** w sektorze prywatnym (osoby fizyczne prowadzące działalność gospodarczą). W 2015 roku zarejestrowano 59 nowych podmiotów.
- Zgodnie z Polską Klasyfikacją Działalności, najwięcej podmiotów gospodarczych w gminie Ochotnica Dolna w 2015 roku funkcjonowało w następujących sekcjach:
 - sekcja I - działalność związana z zakwaterowaniem i usługami gastronomicznymi (5%),
 - sekcja G - handel hurtowy i detaliczny; naprawa pojazdów samochodowych, włączając motocykle (16%),
 - sekcja F - budownictwo (36%),
 - sekcja C - przetwórstwo przemysłowe (17%),

- Analiza przestrzenna ilości firm w przeliczeniu na 1000 mieszkańców gminy Ochotnica Dolna wykazała duże zróżnicowanie wskaźnika oraz brak wyraźnych relacji przestrzennych. W pojedynczych obszarach występuje większa koncentracja firm – głównie wzdłuż głównych dróg gminnych i w Tylmanowej.

4.1.3. Czynniki przestrzenno-funkcjonalne

- Na terenie gminy Ochotnica Dolna funkcjonują dwa przedszkola jedno gminne zlokalizowane w Tylmanowej, drugie zaś, niepubliczne przedszkole umiejscowione jest w Ochotnicy Dolnej - Młynne. Odsetek dzieci w wieku 3-6 lat objętych wychowaniem przedszkolnym w Ochotnicy Dolnej wynosił w 2015 roku 72,3% i na przestrzeni lat wzrastał. Jest to wskaźnik na poziomie wartości średniej dla powiatu nowotarskiego (72,5%) oraz wyższy od średniej dla większości jednostek grupy porównawczej.
- Na terenie gminy Ochotnica Dolna znajduje się sześć szkół podstawowych, co przy kształcie i topologii gminy powoduje relatywnie duże odległości jakie mieszkańcy muszą pokonywać odwożąc lub odprowadzając dzieci do szkół podstawowych. Najgorsza sytuacja występuje na obszarach:
 - Ochotnicy Górnej, poza jej centralną częścią (Bartoszkówka, Ustryk, Jaszczce, Jamne/Skałka)
 - Os. Gorcowe w Ochotnicy Dolnej
 - zachodniej części Ochotnicy Dolnej (Osobie, Janczury, Ligasy)
 - południowej części Tylmanowej.
- O dostępności kultury w skali lokalnej decyduje m.in. ilość instytucji kultury (definiowane na potrzeby analizy jako domy i ośrodki kultury, kluby i świetlice) oraz liczba mieszkańców przypadająca na jedną taką placówkę. Na jedną publiczną instytucję kultury w gminie Ochotnica Dolna w 2015 roku przypadało 2823 mieszkańców, podczas gdy średnio w powiecie były to 5954 osoby, a w Małopolsce 7596 osób. Gmina wypada zatem najkorzystniej, zarówno na tle powiatu oraz województwa, jak również na tle pozostałych gmin grupy porównawczej.
- Podobne wyniki gmina Ochotnica Dolna osiąga w danych dotyczących liczby imprez w przeliczeniu na tysiąc mieszkańców (12), przy średniej wojewódzkiej na poziomie 7 imprez i powiatowej na poziomie 8.
- Obiekty kultury w Gminie Ochotnica Dolna występują w punktach centralnych sołectw, co przekłada się na ich dostępność dla mieszkańców zamieszkujących tereny bardziej od tych centrów oddalone.
- W 2015 roku w gminie Ochotnica Dolna odnotowano jeden z wyższych wskaźników dotyczących księgozbioru bibliotek w przeliczeniu na 1 tys. mieszkańców w jednostkach grupy porównawczej (znalazły się one również na poziomie średniej powiatowej i powyżej średniej wojewódzkiej). Wyższy wskaźnik odnotowano jedynie w Gminie Kamienica. Jednocześnie na 1 placówkę biblioteczną w gminie Ochotnica Dolna w 2015 roku przypadały 2823 osoby, co jest jednym z korzystniejszych wyników w jednostkach grupy porównawczej oraz wynikiem lepszym od średniej powiatowej oraz wojewódzkiej.
- Dostęp do placówek takich jak biblioteki i świetlice znacząco wpływa na zintegrowanie lokalnej społeczności. Świetlice, szczególnie na obszarach wiejskich, stanowią bowiem najczęstsze miejsce spotkań mieszkańców i często jedyne instytucje zapewniające ofertę kulturalną na terenie gminy. Na terenie Gminy zidentyfikowano trzy biblioteki publicznej (w każdym z sołectw). Dodatkowo w każdej szkole publicznej zlokalizowane są biblioteki i świetlice szkolne.
- Z 17 obiektów rekreacyjnych i sportowych (szkolnych sal gimnastycznych, boisk sportowych, boisk szkolnych oraz przyszkolnych placów zabaw) w gminie Ochotnica Dolna tylko 2 są położone poza szkołami – Orlik i plac zabaw przy schronisku Ochotnicy Górnej na osiedlu Ustryk. W związku z tym wnioski dotyczące ich dostępności są analogiczne jak w przypadku dostępności szkół podstawowych.
- Gminę Ochotnica Dolna cechuje stosunkowo wysoki wskaźnik z zakresu obsługi komunikacyjnej - odległość do najbliższego przystanku nie przekracza 500 m dla połowy

mieszkańców gminy. Dla 95% mieszkańców odległość ta nie przekracza 2 km. W najtrudniejszej sytuacji znajdują się jedynie mieszkańcy północno-zachodniej części gminy (Górniki, Skalka), których domostwa są oddalone od przystanku nawet o 4,5 km.

- Na terenie gminy zidentyfikowano trzy obiekty podstawowej opieki zdrowotnej, które są zlokalizowane w punktach centralnych sołectw, co jednocześnie oznacza utrudniony dostęp do opieki dla mieszkańców obszarów poza centrami.

4.1.4. Czynniki środowiskowe

- Według danych Banku Danych Lokalnych GUS, 95,4% ogółu mieszkańców gminy Ochotnica Dolna korzystało w 2015 roku z oczyszczalni ścieków, co było wynikiem znacznie wyższym od średniej powiatowej (63,0%) oraz średniej wojewódzkiej (64,6%). Wskaźnik ten był jednocześnie wyższy od notowanych przez wszystkie analizowane jednostki grupy porównawczej. Odpowiednia infrastruktura może wpływać pozytywnie na stan środowiska naturalnego, co dobrze wpływa na atrakcyjności osadniczą i turystyczną całej gminy.
- Niezwykle istotnym problemem, mającym bezpośrednie przełożenie na jakość życia mieszkańców gminy Ochotnica Dolna jest zanieczyszczenie powietrza. Najwyższy poziom zanieczyszczenia pyłami PM10 – M1 odnotowano w Tylmanowej.

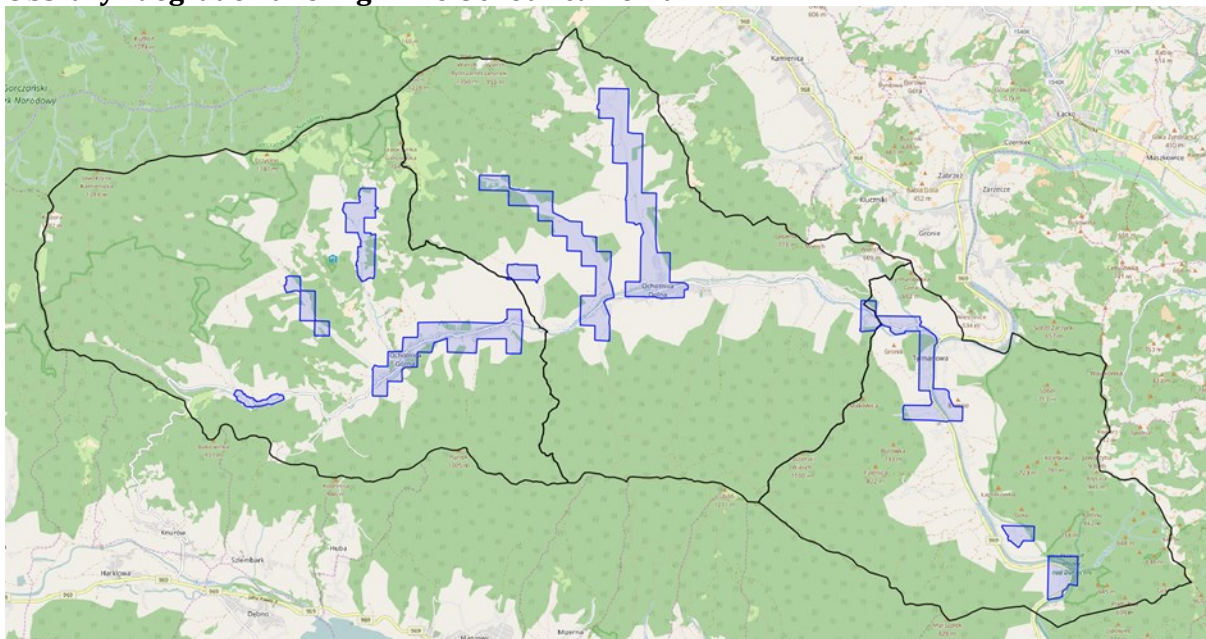
4.1.5. Czynniki techniczne

- Istotnym wskaźnikiem technicznym, mającym jednocześnie kluczowe znaczenie dla badania jakości życia mieszkańców mogą być także warunki mieszkaniowe. Mieszkanie jest bowiem najważniejszą częścią majątku gospodarstwa domowego – jego stan i wyposażenie w dużej mierze świadczą o pozycji majątkowej, poziomie osiągniętych dochodów i stanie zamożności.
- W okresie objętym analizą odnotowano znaczny spadek tempa rozwoju w zakresie mieszkalnictwa. W 2015 roku w gminie oddano do użytku zaledwie 22 mieszkania, podczas gdy w 2010 liczba ta wynosiła 26, a w 2014 - 46 mieszkań. Wskaźnik przeciętnej powierzchni użytkowej mieszkania (93,6 m²) jest wyższy od średnich dla powiatu i województwa. Należy jednak zwrócić uwagę, że to gmina wiejska, gdzie większość zabudowy stanowią domy jednorodzinne co znacząco wpływa na wysokość wskaźnika. Wskaźnik przeciętnej powierzchni użytkowej na 1 mieszkańca wynosi zaś 23,5 m² co jest wynikiem niższym niż średnie powiatowa i wojewódzka.
- Wskaźnik zaopatrzenia w podstawowe instalacje techniczno-sanitarne nie odbiega znacznie od danych dla innych gmin wiejskich grupy porównawczej. Mieszkańcy gminy mają zapewniony dostęp do instalacji kanalizacyjnej, jednak słabą dostępność instalacji gazowej.
- Poziom rozwoju usług z zakresu infrastruktury komunalnej i technicznej stanowi determinantę atrakcyjności osadniczej i inwestycyjnej gminy, wpływając na warunki życia, pracy i wypoczynku oraz lokowania inwestycji. Wskazuje również na poziom świadomości ekologicznej i zaawansowania ochrony środowiska naturalnego. Stan gospodarki komunalnej zdiagnozowano poprzez zbadanie odsetka mieszkańców, którzy mają zapewniony dostęp do podstawowych sieci komunalnych – wodociągu, kanalizacji i sieci gazowej. Gminę Ochotnica Dolna cechuje jeden z najniższych odsetków ludności korzystającej z instalacji wodociągowej (4,6%) - jest on zdecydowanie niższy zarówno od średniej dla całego województwa małopolskiego (81,1%) jak i powiatu nowotarskiego (49,0%), a także najniższy w gminach grupy porównawczej. Zdecydowanie lepiej gmina wypada pod względem dostępności sieci kanalizacyjnej (95,0%). Poziom zgazyfikowania gminy wynosi 0%.

Kluczowe wnioski:

Przeprowadzone analizy przestrzenne pozwoliły **na wyznaczenie obszarów koncentracji problemów na terenie Gminy Ochotnica Dolna**. Jako obszary zdegradowane przyjęto część obszarów spełniających ustawowe kryterium koncentracji zjawisk społecznych (min. 2) i jednego z pozostałych grup wymienionych w zapisach ustawy.

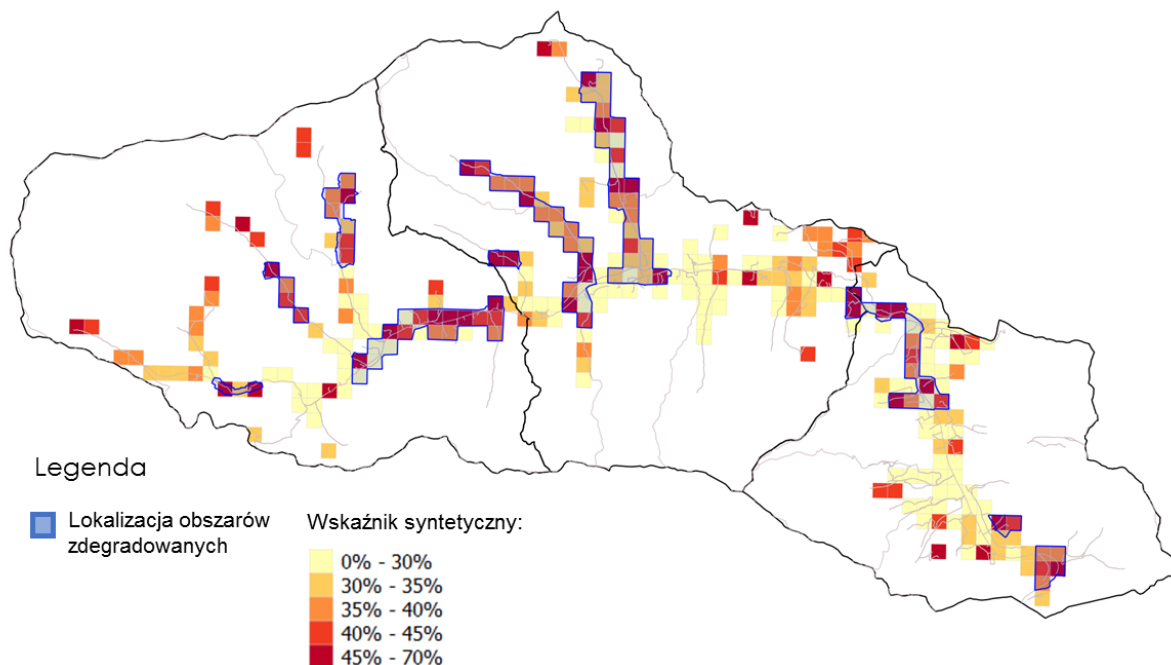
Obszary zdegradowane w gminie Ochotnica Dolna



Źródło: opracowanie własne na podstawie danych Urzędu Gminy Ochotnica Dolna

Przyjęto, iż obszary zdegradowane stanowią wybrane obszary, na których wartość wskaźnika syntetycznego przekracza 35% (medianę dla całego obszaru zamieszkałego). Na poniższej mapie przedstawiono lokalizację obszarów zdegradowanych na tle wartości wskaźnika syntetycznego.

Lokalizacja obszarów zdegradowanych na tle wskaźnika syntetycznego



Źródło: opracowanie własne

Szczegółowo granice podobszarów zdegradowanych zaprezentowane są w załączonej do GPR diagnozie.

4.2 Podstawowe informacje o obszarze rewitalizacji - zasięg przestrzenny

Dla wyznaczenia obszarów rewitalizacji wykorzystano wyniki opracowanej analizy wskaźnikowej.

Dane, które posłużyły do wyznaczenia obszarów o szczególnej koncentracji negatywnych zjawisk, zebrane były w ramach działań opisanych zarówno w diagnozie przestrzennej, jak i w ramach wyznaczania obszaru zdegradowanego.

Do wyznaczenia obszarów rewitalizacji wybrano wstępnie moduły przestrzenne o najwyższej koncentracji zjawisk kryzysowych – wartość wskaźnika syntetycznego przekracza 45% (wartość dla obszarów o największej wartości wskaźnika, na których mieszka niecałe 30% mieszkańców).

Mając na uwadze definicję obszarów rewitalizacji, obszary o najwyższej wartości wskaźnika syntetycznego zostały zweryfikowane z interesariuszami pod kątem istotności dla rozwoju lokalnego oraz planowania działań rewitalizacyjnych. Obszary zostały wyłączone i zastępowane innymi, o ile:

- spełniały one kryteria „obszaru zdegradowanego”;
- miały one istotne znaczenie dla rozwoju lokalnego;
- przewidziano na nich działania rewitalizacyjne;
- ich włączenie nie spowoduje przekroczenia progu 30% mieszkańców gminy i 20% powierzchni gminy w obszarze rewitalizacji.

Linie granicy podobszarów skorygowano w następujących przypadkach:

- bliskość elementu fizjografii urbanistycznej jak ulice, ciek wodne z otulinami, granice funkcjonalne itp. - przez wyrównanie granic podobszaru do ich przebiegu;
- wklęsłość obszaru wynikająca z przerw w zabudowie i widocznej kontynuacji przestrzennej funkcji;
- występowania pojedynczych modułów analizy bez zabudowy we wnętrzu obszaru;
- możliwości identyfikacji pojedynczych zabudowań z obszarem zdegradowanym i czynnikami degradacji.

Wyznaczony obszar rewitalizacji w Gminie Ochotnica Dolna przedstawiony został na rysunku poniżej.

Obszar rewitalizacji został podzielony na 9 podobszarów:

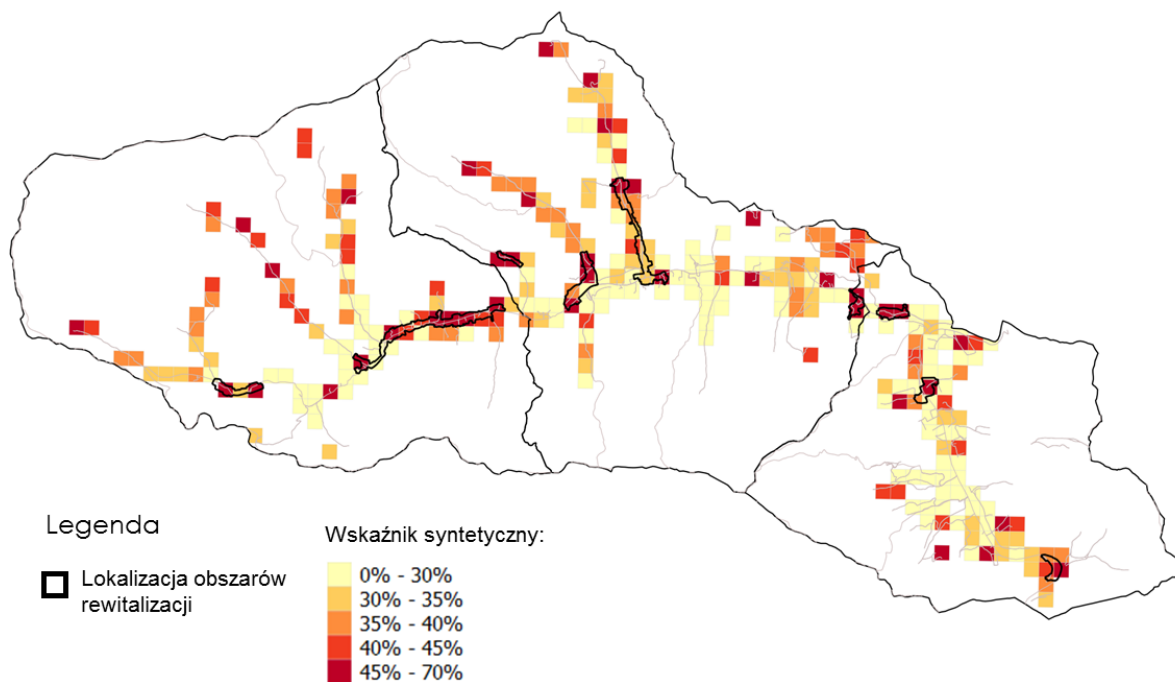
- Nr 1. „Ochotnica Górna”
- Nr 2. „Skrodne”
- Nr 3. „Rusnaki-Gorcowe”
- Nr 4. „Ligasy”
- Nr 5. „Os. Rzeka”
- Nr 6. „Obłaz-Gabrysie-Zaziąbły”
- Nr 7. „Młynne”
- Nr 8. „Ustrzyk”
- Nr 9. „Kłodne”

Lokalizacja podobszarów rewitalizacji na obszarze Gminy Ochotnica Dolna



Źródło: opracowanie własne

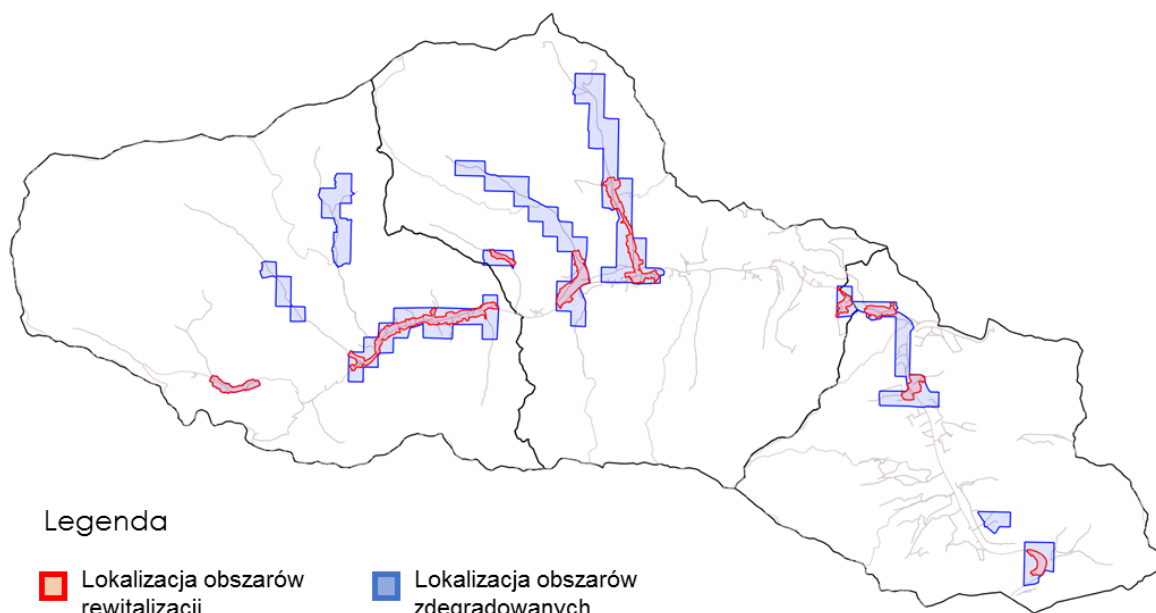
Lokalizacja podobszarów rewitalizacji na tle wskaźnika syntetycznego



Źródło: opracowanie własne

Zweryfikowano zawartość podobszarów rewitalizacji w granicach podobszarów zdegradowanych.

Lokalizacja obszarów rewitalizacji na tle obszarów zdegradowanych



WYZNACZONO 9 PODOBSZARÓW REWITALIZACJI.

PODOBSZAR	Powierzchnia (ha)	Liczba ludności
Podobszar rewitalizacji nr 1 „Ochotnica Górna”	54,0	960
Podobszar rewitalizacji nr 2 „Skrodne”	4,8	89
Podobszar rewitalizacji nr 3 „Rusnaki-Gorcowe”	26,8	216
Podobszar rewitalizacji nr 4 „Ligasy”	7,7	101
Podobszar rewitalizacji nr 5 „Os. Rzeka”	11,2	162
Podobszar rewitalizacji nr 6 „Obłaz-Gabrysie-Zaziąbły”	12,8	100
Podobszar rewitalizacji nr 7 „Młynne”	38,8	449
Podobszar rewitalizacji nr 8 „Ustrzyk”	15,6	143
Podobszar rewitalizacji nr 9 „Kłodne”	10,3	254
RAZEM:	182,1	2 474

Wielkość obszaru rewitalizacji zweryfikowano dla określenia zgodności z Ustawą o rewitalizacji z dnia 9 października 2015 r. oraz dokumentem Wytycznymi Ministra Rozwoju „Wytyczne w zakresie rewitalizacji w programach operacyjnych na lata 2014-2020” (MR/H 2014-2020/20(2)08/2016) z dnia 2 sierpnia 2016 r. Ministra Rozwoju.

Łącznie w obszarze rewitalizacji mieszka 2 474 mieszkańców (29,21% wszystkich mieszkańców Gminy Ochotnica Dolna). Obszary te zajmują powierzchnię 182,1 ha (1,29% całej powierzchni gminy).

	Powierzchnia	Udział w powierzchni Gminy	Liczba mieszkańców	Udział w liczbie mieszkańców Gminy
Gmina Ochotnica Dolna	14 120 ha	100%	8 470	100%
obszar rewitalizacji	182,1 ha	1,29%	2 474	29,21%

Źródło: opracowanie własne na podstawie analiz i danych BDL GUS za 2015 rok

Granice obszaru zdegradowanego i obszaru rewitalizacji w Gminie Ochotnica Dolna przyjęte zostały **Uchwałą Nr XXXII/230/17 Rady Gminy Ochotnica Dolna z dnia 20 lutego 2017 r. w sprawie wyznaczenia obszaru zdegradowanego oraz obszaru rewitalizacji na terenie Gminy Ochotnica Dolna.**

Dokument diagnozy potwierdzającej spełnienie przez obszar zdegradowany i rewitalizacji przesłanek ich wyznaczenia stanowi załącznik nr 1 do Gminnego Programu Rewitalizacji Gminy Ochotnica Dolna na lata 2016-2023.

5. DIAGNOZA OBSZARU REWITALIZACJI

5.1 Kluczowe wnioski z przeprowadzonych analiz w układzie problemów i potencjałów

Zgodnie z ustawą o rewitalizacji, przystępując do opracowania Gminnego Programu Rewitalizacji, należy wykonać pogłębioną analizę problemów (zjawisk kryzysowych) i potencjałów poszczególnych obszarów rewitalizacji. W niniejszym rozdziale przedstawiono wnioski z przeprowadzonych analiz, wraz z określeniem źródeł uzyskanych informacji.

Przeprowadzone **analizy opierające się o proces partycypacji społecznej** (warsztaty z mieszkańcami i badania społeczne) oraz eksperckie analizy umożliwiły zebranie materiału dotyczącego podobszarów rewitalizacji i sporządzenie analizy problemów stanowiących wyzwania i potencjałów, które mogą stanowić istotny zasób dla rozwiązywania/minimalizowania zaistniałych problemów społecznych.

Bardzo istotnym w tym kontekście są również **dane z analiz przestrzennych**, które wskazują na problemy społeczne i skorelowane z nimi problemy w pozostałych 4 analizowanych sferach zgodnych z ustawą.

Statystyka publiczna prezentująca całą Gminę i jej obraz w odniesieniu do średnich dla powiatu i województwa małopolskiego, stanowi w prowadzonych analizach źródło dodatkowych informacji o obszarze rewitalizacji, gdyż dane z analiz przestrzennych pokazujące koncentrację/natężenie poszczególnych zjawisk, nie prezentują ich skali, tzn. czy dane zjawisko stale rośnie, czy spada (np. bezrobocie, liczba osób w grupie korzystających z pomocy społecznej). **Trendy obserwowane w obrębie danych zjawisk, w odniesieniu do ostatnich kilku lat oraz średnie dla powiatu oraz regionu, stanowią zatem podstawę dla dokonania rzetelnej analizy problemów poszczególnych podobszarów rewitalizacji jak i całego obszaru rewitalizacji, a co szczególnie istotne jest w sferze społecznej.**

5.1.1 Problemy i potencjały dla całego obszaru rewitalizacji Gminy

Poniżej zaprezentowano problemy i potencjały dotyczące całego obszaru rewitalizacji (wszystkich podobszarów rewitalizacji). Są to dane wynikające z dokonanych badań społecznych w trakcie prac nad GPR oraz z analiz eksperckich danych statystyki publicznej.

Brak poczucia wspólnoty i integracji	X	
Słaba sieć pomocy dla osób potrzebujących wsparcia (np. starszych)	X	
Zanikanie lokalnych tradycji	X	
Brak miejsc i oferty czasu wolnego dostosowanej do potrzeb i oczekiwań różnych grup: osób młodych, rodzin z dziećmi, seniorów, osób niepełnosprawnych itp.	X	
SFERA GOSPODARCZA		
Mała dynamika wzrostu liczby firm zarejestrowanych na terenie gminy		X
Niska liczba nowo zarejestrowanych podmiotów gospodarczych w sektorze prywatnym - osoby fizyczne prowadzące działalność gospodarczą		X
Odpływ osób przedsiębiorczych i wykształconych spowodowany emigracją zarobkową młodych ludzi	X	
SFERA TECHNICZNA		
Braki w zakresie zводociągowania gminy		X
Brak instalacji gazowej		X
Spadająca liczba mieszkań oddawanych do użytku w ostatnich latach		X
Zły stan chodników lub ich brak	X	
Braki w oświetleniu ulic	X	
SFERA ŚRODOWISKOWA		
Zanieczyszczenie powietrza w północnej części sołectwa Tylmanowa		X
Niewystarczająca świadomość ekologiczna niektórych mieszkańców gminy, skutkująca np. problemem spalania śmieci	X	
Dziki wysypiska śmieci	X	

SFERA GOSPODARCZA		
Istotny udział branży budowlanej w podmiotach gospodarczych działających na terenie Gminy (potencjał dla marki)		X
Wysoki potencjał gminy w zakresie rozwoju przedsiębiorczości, w szczególności w ramach usług - zwłaszcza w kontekście turystyki		X
Zasoby endogeniczne (kulturowe i środowiskowe), możliwe do włączenia w obieg społeczno-gospodarczy		X
SFERA TECHNICZNA		
Bardzo wysoki odsetek mieszkańców posiadających przyłącza do instalacji kanalizacyjnej		X
Istniejące na terenie gminy instalacje solarne		X
Dużo terenów o uregulowanym statusie prawnym, stanowiących własność gminy	X	
SFERA ŚRODOWISKOWA		
Walory przyrodniczo-krajobrazowe jako potencjał dla rozwoju społeczno-gospodarczego oraz oferty czasu wolnego (w tym komercyjnej)		X
Zlokalizowane na terenie gminy obszary rezerwatów przyrody i liczne biegnące przez teren gminy szlaki turystyczne		X
Wysoki odsetek mieszkańców korzystających z oczyszczalni ścieków		X

SFERA PRZESTRZENNO-FUNKCJONALNA		
Utrudniony dostęp do usług edukacyjnych, obiektów kultury oraz świetlic i bibliotek dla mieszkańców spoza centrów wsi		X
Utrudniony dostęp do opieki zdrowotnej		X
Poczucie zagrożenia na drogach, szczególnie dla pieszych	X	
Brak przestrzeni publicznych – miejsc spotkań i integracji	X	
Niska dostępność i jakość komunikacji zbiorowej wewnętrznej i zewnętrznej	X	
Brak łatwo dostępnej infrastruktury rekreacyjnej	X	
Place zabaw słabo dostępne lub w złym stanie	X	

LEGENDA: BS – badania społeczne, AS – analizy statystyczne i przestrzenne

SFERA PRZESTRZENNO-FUNKCJONALNA		
Zaplecze placówek bibliotecznych (wyrażające się w liczbie ludności przypadających na jeden obiekt)		X
Warunki naturalne sprzyjające aktywności fizycznej mieszkańców, turystów oraz gości		X
Relatywnie wysoka liczba imprez organizowanych przez Gminę		X
Wysoka dostępność komunikacyjna		X
Rosnący odsetek dzieci objętych wychowaniem przedszkolnym		X

5.1.2 Problemy i potencjały właściwe dla poszczególnych podobszarów rewitalizacji Gminy

Biorąc pod uwagę fakt, iż zgodnie z Ustawą o rewitalizacji i obowiązującymi wytycznymi w tym zakresie, obszar rewitalizacji, to obszar obejmujący całość lub część obszaru zdegradowanego, cechujący się **szczególną koncentracją negatywnych zjawisk**, o których mowa w art. 9 ust. 1, **to znaczy: społecznych, gospodarczych, środowiskowych, przestrzenno-funkcjonalnych, technicznych.**

Dlatego przystępując do pogłębionej analizy obszaru rewitalizacji – w tym poszczególnych podobszarów, pogłębiona analiza również dotyczy wszystkich wspomnianych 5 sfer.

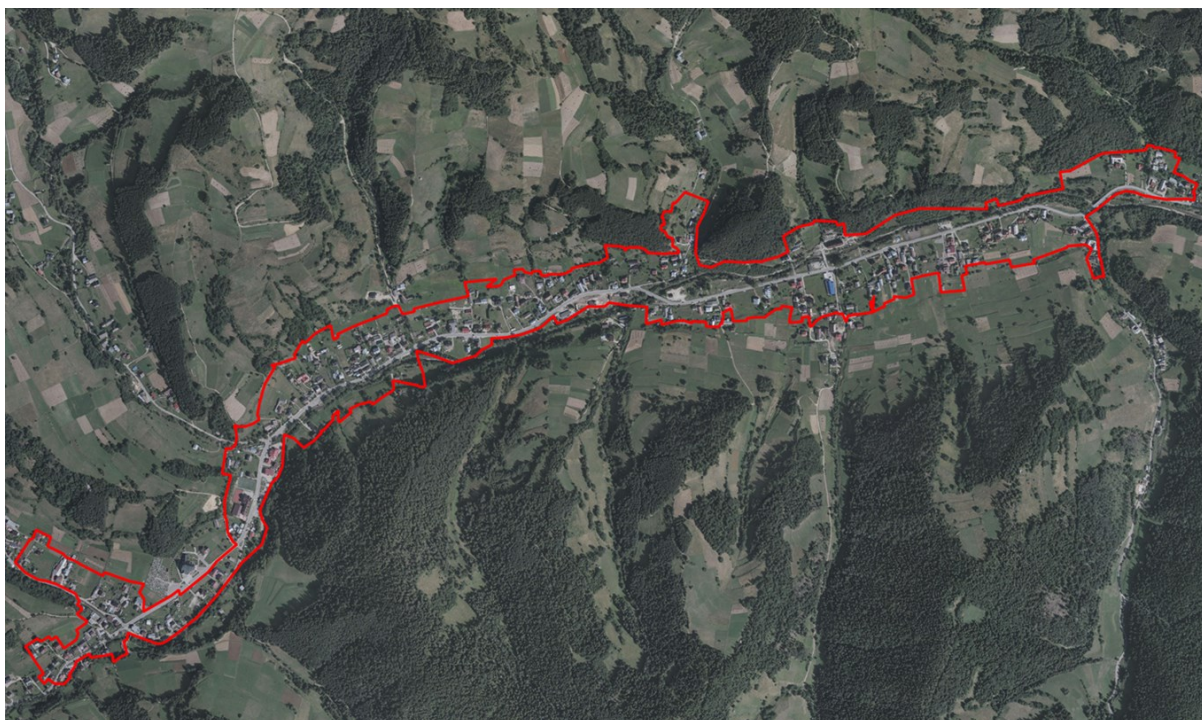
Dodatkowo warto przypomnieć, iż **przyjęta metodyka opracowania i analizy na poziomie obszarów o wymiarach 300x300 m umożliwia szczegółową identyfikację problemów społecznych, gospodarczych, przestrzennych, funkcjonalnych, technicznych i środowiskowych.** W związku z powyższym możliwym było wyodrębnienie obszarów o relatywnie małej powierzchni i liczbie ludności, na których występuje szczególna koncentracja negatywnych zjawisk. Kluczowym założeniem metodyki było natomiast zagwarantowanie tajemnicy statystycznej (braku możliwości skorelowania negatywnych zjawisk z konkretnymi mieszkańcami gminy).

Powyższe założenie jest zgodne z dokumentami określającymi sposób wyznaczania obszarów rewitalizacji, które podkreślają istotność identyfikacji obszarów o szczególnej koncentracji negatywnych zjawisk a nie koncentracji ludności⁴.

Warto podkreślić, iż zjawisko koncentracji problemów ma inny charakter na terenach wiejskich (sposób zagęszczenia), aniżeli w miastach, w których mamy do czynienia dużymi skupiskami mieszkańców w budynkach wielorodzinnych na stosunkowo małym terenie (np. osiedla). Specyfika obszarów wiejskich, w których osady mieszkańców są od siebie często znacznie oddalone, sprawia, iż zjawisko koncentracji dotyczyć będzie często mniejszego obszaru, ale też mniejszej liczby mieszkańców, zwłaszcza w kontekście historycznych centrów miejscowości, gdzie często mieszka najwięcej starszych mieszkańców, potrzebujących wsparcia (np. korzystających z pomocy społecznej). Dlatego w oparciu o przyjętą metodologię (w tym moduły 300x300 m), zidentyfikowano miejsca koncentracji problemów istotne w kontekście całej gminy (z uwzględnieniem ograniczeń obszarowych wynikających z ustawy o rewitalizacji).

Równocześnie należy zaznaczyć, że obszar rewitalizacji oddziałuje na jego otoczenie i mimo teoretycznie niskiej liczby mieszkańców zamieszkałych na jego terenie, liczba osób poddanych wpływowi negatywnych zjawisk może być dużo większa.

⁴ W szczególności na przedmieściach bądź obszarach wiejskich, gdzie gęstość zaludnienia jest niska, może to skutkować ograniczoną liczbą mieszkańców na obszarach rewitalizacji.

PODOBSZAR REWITALIZACJI NR 1 - „OCHOTNICA GÓRNA” (SOŁECTWO OCHOTNICA GÓRNA)

Źródło: opracowanie własne

Podobszar rewitalizacji nr 1 „Ochotnica Górna” należy do jednego z największych podobszarów zlokalizowanych w Gminie Ochotnica Dolna. Położony jest we wschodniej części sołectwa Ochotnica Górna, przy granicy z Ochotnicą Dolną. Podobszar zajmuje powierzchnię 54 ha. Dużym walorem tego terenu są aktywni mieszkańcy, których zaangażowanie przejawia się poprzez działalność lokalnych organizacji, w tym Stowarzyszenia Odkrywamy Gorce, Koła Gospodyń Wiejskich, Związku Podhalan oraz Fundacji Wolna Republika Ochotnicka. Na tym terenie działa ponad to Gorceński Klub Motorowy Ochotnica, a sporty motorowe i rowerowe stanowią przestrzeń zarówno aktywności, jak i integracji mieszkańców (w tym osób młodych). Na podobszarze rozwinęła się agroturystyka oraz rolnictwo ekologiczne i tradycyjne.

Działa tutaj Wiejski Ośrodek Kultury, a także znajduje się amfiteatr, stanowiący potencjał dla organizacji wydarzeń aktywizujących mieszkańców. Mieszkańców tego terenu charakteryzuje przedsiębiorczość. Mieszka tu również duża liczba młodych wykształconych ludzi, zasilających kapitał ludzki tych terenów. Jednocześnie, część młodych ludzi wyjechała poszukując lepszej pracy, co stało się podłożem wielu społecznych problemów, takich jak alkoholizm czy rozbite rodziny. Na tym terenie relatywnie duża liczba osób korzysta ze wsparcia pomocy społecznej z powodu

bezrobocia. Znajdują się tutaj również mieszkania komunalne.

Pomimo działalności Wiejskiego Ośrodka Kultury, mieszkańcy dostrzegają braki zarówno w miejscach jak i ofercie czasu wolnego, która dostosowana by była do potrzeb i preferencji różnych grup wiekowych.

Mieszkańcy podobszaru borykają się również z problemami środowiskowymi, w postaci zanieczyszczenia powietrza przez spalanie śmieci oraz dzikie wysypiska.

Podobszar zamieszkuje 96 osób.

PROBLEMY PODOBSZARU NR 1	ŹRÓDŁA		
	AP	AN	KS
SFERA SPOŁECZNA			
Emigracja ludzi młodych za pracą spowodowana brakiem perspektyw i niskimi zarobkami		X	X
Brak miejsc pracy dla mężczyzn (praca za granicą – rozbite rodziny)			X
Alkoholizm			X
Problemy edukacyjno-socjalizacyjne Romów (w tym zbyt słaby stopień zintegrowania)			X
Niepełnosprawność mieszkańców, potrzebujących szczególnego wsparcia			X
Niewystarczająca edukacja w zakresie kultury lokalnej, zwyczajów i gwary			X
Niewystarczająca edukacja sportowa			X
Brak poczucia wspólnoty i integracji mieszkańców		X	

POTENCJAŁY PODOBSZARU NR 1	ŹRÓDŁA		
	AP	AN	KS
SFERA SPOŁECZNA			
Działająca Szkoła Podstawowa i Gimnazjum i ich oferta			X
Działalność lokalnych organizacji, w tym: Stowarzyszenie Odkrywamy Gorce, Koło Gospodyń Wiejskich, Związek Podhalan, Fundacja Wolna Republika Ochotnicka			X
Parafia Rzymskokatolicka i jej działalność			X
Działalność Gorczańskiego Klubu Motorowego Ochotnica			X
Sporty motorowe i rowerowe jak przestrzeń aktywności mieszkańców (integrują i włączają młodzież)			X
Poczucie przynależności do wspólnoty lokalnej oraz wysoki poziom zakorzenienia w miejscu zamieszkania		X	
Uczucie sympatii wobec innych członków wspólnoty lokalnej		X	
Uczestnictwo mieszkańców w gminnych wydarzeniach		X	

Poczucie zagrożenia w ruchu drogowym (szczególnie pieszym)		X	
Bezrobocie młodych		X	
Niska aktywność społeczna mieszkańców		X	
Brak miejsc dla seniorów, młodych ludzi po zakończeniu edukacji, rodzin z dziećmi, młodzieży ze szkół ponadpodstawowych oraz osób niepełnosprawnych w których mogą spędzać czas wolny i spotykać się przez cały rok		X	
Brak oferty czasu wolnego dla seniorów, rodzin z dziećmi, młodych ludzi po zakończeniu edukacji, młodzieży ze szkół ponadpodstawowych oraz dzieci w wieku przedszkolnym		X	X
Duża liczba rodzin korzystająca z pomocy społecznej, zwłaszcza z powodu bezrobocia	X		
Niższa niż w pozostałych częściach gminy frekwencja wyborcza w wyborach w 2015 r.	X		
Najwyższa w gminie liczba mieszkańców mieszkań komunalnych	X		
SFERA GOSPODARCZA			
Brak miejsc pracy			X
Słaba dynamika rozwoju turystyki			X
Schronisko Ustrzyk			X
Brak biura informacji turystycznej i miejsca do promocji produktów rolniczych, przedsiębiorczości, rzemiosła tradycyjnego			X
Brak inkubatora przedsiębiorczości (aktywnego wspierania przedsiębiorczości)			X
Brak wyciągu i innej infrastruktury turystycznej			X

Poczucie bezpieczeństwa w miejscu zamieszkania		X	
Duży odsetek osób przynależących do organizacji pozarządowej		X	
SFERA GOSPODARCZA			
Agroturystyka			X
Rolnictwo ekologiczne i tradycyjne			X
Działki gminne Jamne i Ustrzyk			X
Duża liczba młodych wykształconych ludzi, którzy są potencjalnymi świetnymi pracownikami			X
Przedsiębiorczość mieszkańców			X
Walory i tradycje turystyczne i rolnicze			X

Brak atrakcji turystycznych szlaków, ścieżek rowerowych, obiektów zabytkowych			X
SFERA TECHNICZNA			
Drogi wąskie i w złym stanie			X
Brak chodników promenad i miejsc do spacerów (np. dla matek z dziećmi)			X
Brak ścieżkę rowerowych i infrastruktury rowerowej			X
Brak ośrodka zdrowia			X
Brak dostępu toru do uprawiania sportów motorowych i rowerowych dla mieszkańców intensywnie uprawiających te sporty (rozwinęte tradycje w tym terenie)			X
Brak dostępu do sieci GSM i Internetu			X
Brak placu manewrowego dla młodych rowerzystów			X
Zły stan lub brak chodników		X	
Braki w oświetleniu ulic		X	
SFERA ŚRODOWISKOWA			
Zanieczyszczenie powietrza przez palenie śmieci			X
Niewystarczająca świadomość ekologiczna mieszkańców		X	
Dziki wysypiska śmieci		X	
SFERA PRZESTRZENNO-FUNKCJONALNA			
Duża odległość do WOK i innych obiektów kultury			X
Brak miejsc rekreacji dla matek z dziećmi			X
Brak parkingów			X
Wąsające się psy			X

SFERA TECHNICZNA			
Wiejski Ośrodek Kultury			X
Amfiteatr			X
Wojtyłówka (Jamne)			X
Działki gminne Jamne i Ustrzyk (jako potencjał dla inwestycji na cele społeczne)			X
Budynek Domu Parafialnego			X
SFERA ŚRODOWISKOWA			
Cisza oraz spokój			X
SFERA PRZESTRZENNO-FUNKCJONALNA			
Amfiteatr na Skwerku			X
WOK			X
Siłownia na świeżym powietrzu			X

Brak przestrzeni publicznych, które stanowią by mogły miejsca spotkań i integracji mieszkańców		X	X			
Niska dostępność i jakość komunikacji zbiorowej		X				
Brak łatwo dostępnej infrastruktury rekreacyjnej (ścieżki rowerowe, boisko, basen)		X				
Brak urzędu pocztowego				X		
Duża odległość od najbliższej szkoły podstawowej	X					
Duża odległość od najbliższej świetlicy/biblioteki	X					
Duża odległość od obiektów sportowych i rekreacyjnych	X					
Utrudniony dostęp do obiektów podstawowej opieki zdrowotnej	X					

ŹRÓDŁA: AP – analizy przestrzenne, AN – ankieta (badania społeczne), KS – konsultacje społeczne

PODOBSZAR REWITALIZACJI NR 2 – „SKRODNE” (SOŁECTWO OCHOTNICA DOLNA)

Źródło: opracowanie własne

Podobszar rewitalizacji nr 2 „Skrodne” należy do jednego z mniejszych podobszarów zlokalizowanych w Gminie Ochotnica Dolna. Położony jest w zachodniej części sołectwa Ochotnica Dolna i zajmuje powierzchnię 4,8 ha.

Mieszkańcy tego podobszaru są aktywni – duże jest zainteresowanie i uczestnictwo dzieci, młodzieży i dorosłych w różnych kółkach rozwijających talenty i w różnych dziedzinach artystycznych. Możliwość korzystania z tego typu zajęć daje m.in. działający tu Wiejski Ośrodek Kultury. Korzystne położenie i bliskość gór wpływa na rozwój agroturystyki.

Mieszkańcy mają dostęp do podstawowych usług dzięki bliskości wspomnianego ośrodka kultury, sklepów, Urzędu Gminy, ośrodka zdrowia, apteki, szkoły, kościoła, biblioteki czy banków. Na tym podobszarze znajdują się również uregulowane prawnie tereny należące do gminy stanowiące potencjał do tworzenia miejsc służących mieszkańcom.

Problemem tego podobszaru jest emigracja zarobkowa, również młodych osób, spowodowana brakiem perspektyw i niskimi zarobkami. Wyniki uczniów z egzaminu po szkole podstawowej są tutaj niższe od średniej wartości dla gminy. Duża liczba osób korzysta z pomocy społecznej. Mimo działającego tutaj Wiejskiego Ośrodka Kultury, mieszkańcy zgłaszają zapotrzebowanie na miejsca i ofertę czasu wolnego skrojoną do potrzeb i oczekiwań różnych grup wiekowych. Mieszkańcy nie mają dostępu do przestrzeni publicznych, które stanowić by mogły miejsca spotkań i integracji.

Podobszar zamieszkuje 89 osób.

PROBLEMY PODOBSZARU NR 2	ŹRÓDŁA		
	AP	AN	KS
SFERA SPOŁECZNA			
Utrudniona komunikacja zbiorowa			X
Duża odległość od obiektów użyteczności publicznej			X
Emigracja zarobkowa młodych ludzi spowodowana brakiem perspektyw i niskimi zarobkami		X	
Duża liczba młodych osób pozostających bez zatrudnienia, w tym z wyższym wykształceniem		X	
Wysoka liczba osób korzystających z pomocy społecznej	X	X	
Poczucie zagrożenia w ruchu drogowym (zwłaszcza pieszym)		X	
Niska aktywność społeczna mieszkańców i poziom poczucia wspólnoty i integracji		X	
Słaba sieć pomocy dla osób potrzebujących wsparcia (np. starszych)		X	
Brak miejsc dla seniorów, młodych ludzi po zakończeniu edukacji, rodzin z dziećmi, dzieci w wieku przedszkolnym, młodzieży ze szkół ponadpodstawowych, dzieci ze szkoły podstawowej oraz osób niepełnosprawnych w których mogą spędzać czas wolny i spotykać się przez cały rok		X	
Brak oferty czasu wolnego dla seniorów, rodzin z dziećmi, młodych ludzi po zakończeniu		X	

POTENCJAŁY PODOBSZARU NR 2	ŹRÓDŁA		
	AP	AN	KS
SFERA SPOŁECZNA			
Duże zainteresowanie i chętnie uczestnictwo dzieci, młodzieży i dorosłych w różnych kółkach rozwijających talenty i w różnych dziedzinach artystycznych			X
Możliwość korzystania z ofert kulturalnej WOK			X
Szkoła			X
Uzdolniona młodzież			X
Poczucie przynależności do wspólnoty lokalnej oraz wysoki poziom zakorzenienia w miejscu zamieszkania		X	
Uczucie sympatii wobec innych członków wspólnoty lokalnej		X	
Uczestnictwo mieszkańców w gminnych wydarzeniach		X	
Poczucie bezpieczeństwa w miejscu zamieszkania		X	
Duży odsetek osób przynależących do organizacji pozarządowej		X	

edukacji, młodzieży ze szkół ponadpodstawowych oraz dzieci w wieku przedszkolnym			
Wyniki uczniów z egzaminu po szkole podstawowej niższe od średniej wartości dla gminy	X		
SFERA GOSPODARCZA			
Zły stan dróg			X
SFERA TECHNICZNA			
Zły stan techniczny budynku WOK – należy go zmodernizować, rozbudować i wyremontować oraz zaopatrzyć w odpowiedni sprzęt służący do rozwijania zainteresowań dzieci, młodzieży i dorosłych			X
Słabo wykorzystana przestrzeń wokół WOK i UG na cele społeczne – należy zagospodarować teren wokół WOK i UG			X
Brak zabezpieczenia rzeki wzdłuż deptaka spacerowego			X
Zły stan lub brak chodników		X	
Braki w oświetleniu ulic		X	
SFERA ŚRODOWISKOWA			
Spalanie śmieci w piecach			X
Niewystarczająca świadomość ekologiczna mieszkańców		X	
SFERA PRZESTRZENNO-FUNKCJONALNA			
Brak oznakowania szlaku pieszego			X

SFERA GOSPODARCZA			
Położenie i góry jako potencjał rozwoju turystyki			X
Rozwinięta branża budowlana			X
Agroturystyka			X
SFERA TECHNICZNA			
Rozbudowana infrastruktura kanalizacji sanitarnej			X
Istniejące w pobliżu szkoły na os. Skrodne boiska sportowe			X
SFERA ŚRODOWISKOWA			
Czysty potok			X
SFERA PRZESTRZENNO-FUNKCJONALNA			
			X

Brak dużej sali widowiskowej			X	Ośrodek Kultury, sklepy, Urząd Gminy, ośrodek zdrowia, stacja paliw, myjnia samochodowa, apteki, szkoła, zabytkowy kościół, pomnik ofiar faszyzmu, miejsce pamięci ofiar „Krwawej Wigilii”, szlaki turystyczne, biblioteka, banki			
Brak siłowni			X				
Brak kąpielisk			X				
Brak parku rozrywki dla młodzieży (skate park)			X				
Brak parku			X				
Brak publicznych toalet			X		Dużo terenów należących do gminy - uregulowanych prawnie		X
Brak przestrzeni publicznych, które stanowią by mogły miejsca spotkań i integracji mieszkańców		X					
Niska dostępność i jakość komunikacji zbiorowej		X					
Brak łatwo dostępnej infrastruktury rekreacyjnej (ścieżki rowerowe, boisko, basen)		X					
Brak lub zły stan łatwo dostępnego placu zabaw		X					
Utrudniony dostęp do obiektów podstawowej opieki zdrowotnej	X						

ŹRÓDŁA: AP – analizy przestrzenne, AN – ankieta (badania społeczne), KS – konsultacje społeczne

PODOBSZAR REWITALIZACJI NR 3 – „RUSNAKI-GORCOWE” (SOŁECTWO OCHOTNICA DOLNA)


Źródło: opracowanie własne

Podobszar rewitalizacji nr 3 „Rusnaki-Gorcowe” należy do jednego z większych podobszarów zlokalizowanych w Gminie Ochotnica Dolna. Położony jest w zachodniej części sołectwa Ochotnica Dolna i zajmuje powierzchnię 26,8 ha. Atutem podobszaru jest biegnący tędy szlak turystyczny na GORC i wieżę widokową oraz płynący tu potok. Na terenie podobszaru możliwe jest korzystanie z oferty Wiejskiego Ośrodka Kultury. Mimo jego działalności, mieszkańcy zauważają braki zarówno w miejscach, jak i ofercie czasu wolnego realizowanej z przystosowaniem do potrzeb różnych grup wiekowych. Sytuacja ta wynika po części z faktu, że WOK znajduje się w złym stanie technicznym, wymaga rozbudowy i modernizacji, a także zaopatrzenia w odpowiedni sprzęt, który sprzyjałby poszerzeniu realizowanej tutaj oferty. Dodatkowo, zarówno wokół budynku WOK, jak i znajdującego się nieopodal budynku Urzędu Gminy, istnieje przestrzeń, która po odpowiednim zagospodarowaniu, mogłaby służyć integracji mieszkańców.

Duża liczba mieszkańców korzystna na podobszarze z pomocy społecznej, a wyniki uczniów ze szkół podstawowych są niższe od średniej gminnej. Braki w oświetleniu ulic oraz brak chodników lub ich zły stan powodują, że mieszkańcy mają niskie poczucie bezpieczeństwa w ruchu drogowym (zwłaszcza pieszym).

| Podobszar zamieszkuje 216 osób.

PROBLEMY PODOBSZARU NR 3	ŹRÓDŁA		
	AP	AN	KS
SFERA SPOŁECZNA			
Emigracja zarobkowa młodych ludzi spowodowana brakiem perspektyw i niskimi zarobkami		X	
Duża liczba młodych osób pozostających bez zatrudnienia, w tym z wyższym wykształceniem		X	
Wysoka liczba osób korzystających z pomocy społecznej		X	
Poczucie zagrożenia w ruchu drogowym (zwłaszcza pieszym)		X	
Niska aktywność społeczna mieszkańców i poziom poczucia wspólnoty i integracji		X	
Słaba sieć pomocy dla osób potrzebujących wsparcia (np. starszych)		X	
Brak miejsc dla seniorów, młodych ludzi po zakończeniu edukacji, rodzin z dziećmi, dzieci w wieku przedszkolnym, młodzieży ze szkół ponadpodstawowych, dzieci ze szkoły podstawowej oraz osób niepełnosprawnych w których mogą spędzać czas wolny i spotykać się przez cały rok		X	X
Brak oferty czasu wolnego dla seniorów, rodzin z dziećmi, młodych ludzi po zakończeniu edukacji, młodzieży ze szkół ponadpodstawowych oraz dzieci w wieku przedszkolnym		X	X
Duża liczba rodzin korzystająca z pomocy społecznej	X		
Wyniki uczniów z egzaminu po szkole podstawowej niższe od średniej wartości dla gminy	X		
SFERA GOSPODARCZA			

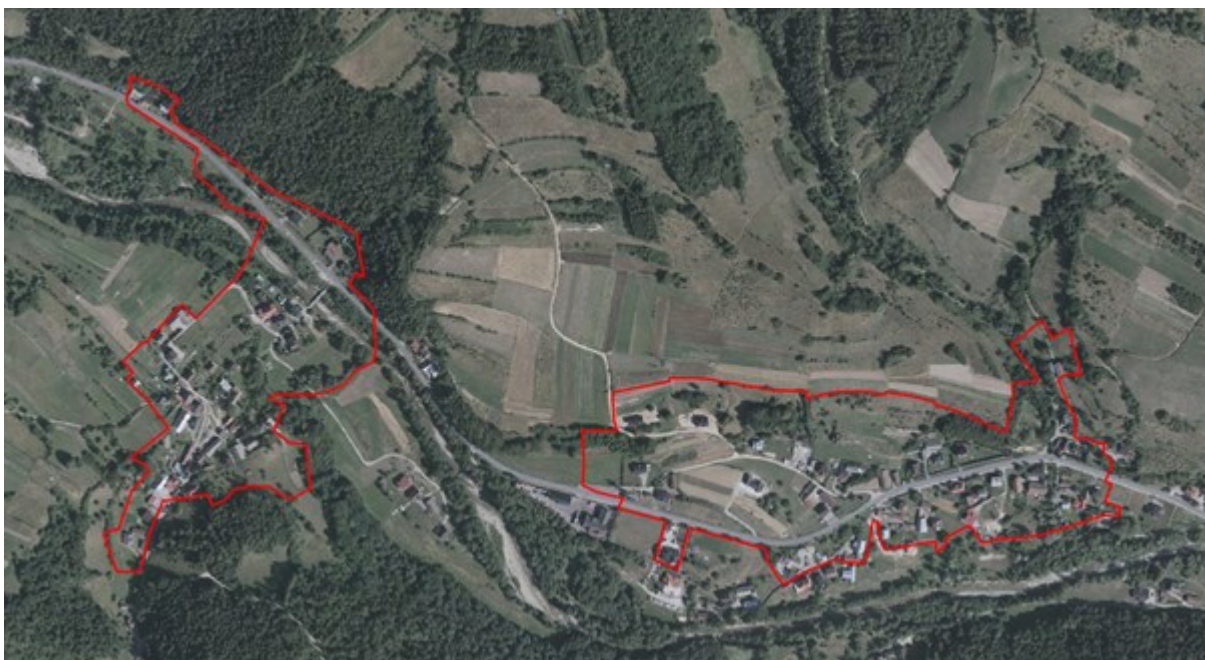
POTENCJAŁY PODOBSZARU NR 3	ŹRÓDŁA		
	AP	AN	KS
SFERA SPOŁECZNA			
Bliska odległość do sklepu			X
Duże zainteresowanie i chętnie uczestnictwo dzieci, młodzieży i dorosłych w różnych kółkach rozwijających talenty i w różnych dziedzinach artystycznych			X
Możliwość korzystania z ofert kulturalnej WOK			X
Szkoła			X
Uzdolniona młodzież			X
Poczucie przynależności do wspólnoty lokalnej oraz wysoki poziom zakorzenienia w miejscu zamieszkania		X	
Uczucie sympatii wobec innych członków wspólnoty lokalnej		X	
Uczestnictwo mieszkańców w gminnych wydarzeniach		X	
Poczucie bezpieczeństwa w miejscu zamieszkania		X	
Duży odsetek osób przynależących do organizacji pozarządowej		X	
SFERA GOSPODARCZA			

Brak infrastruktury sportowej (np. wyciąg narciarski, ścieżki rowerowe, brak toru MotoCross)			X
SFERA TECHNICZNA			
Zły stan techniczny budynku WOK – należy go zmodernizować, rozbudować i wyremontować oraz zaopatrzyć w odpowiedni sprzęt służący do rozwijania zainteresowań dzieci, młodzieży i dorosłych			X
Brak uregulowanego potoku od zapory do ujścia.			X
Brak ścieżek rowerowych			X
Brak mostu łączącego osiedla Dutkówna z os. gorcowym			X
Słabo wykorzystana przestrzeń wokół WOK i UG na cele społeczne – należy zagospodarować teren wokół WOK i UG			X
Brak zabezpieczenia rzeki wzdłuż deptaka spacerowego			X
Zły stan lub brak chodników		X	
Braki w oświetleniu ulic		X	
SFERA ŚRODOWISKOWA			
Niewystarczająca świadomość ekologiczna mieszkańców		X	
SFERA PRZESTRZENNO-FUNKCJONALNA			
Brak dużej sali widowiskowej			X
Brak siłowni			X
Brak parku rozrywki dla młodzieży (skate park)			X
Brak parku			X
Brak publicznych toalet			X
Brak przestrzeni publicznych, które stanowić by mogły miejsca spotkań i integracji mieszkańców		X	
Niska dostępność i jakość komunikacji zbiorowej		X	
Brak łatwo dostępnej infrastruktury rekreacyjnej (ścieżki rowerowe, boisko, basen)		X	
Brak lub zły stan łatwo dostępnego placu zabaw		X	
Utrudniony dostęp do obiektów podstawowej opieki zdrowotnej	X		

Branża budowlana			X
Agroturystyka			X
SFERA TECHNICZNA			
Szeroki pas drogowy – możliwość budowy ścieżek rowerowych, chodników			X
Szlak turystyczny na GORC i wieżę widokową			X
Istniejąca komunikacja			X
SFERA ŚRODOWISKOWA			
Czysty potok			X
SFERA PRZESTRZENNO-FUNKCJONALNA			
Ośrodek Kultury, sklepy, Urząd Gminy, ośrodek zdrowia, stacja paliw, myjnia samochodowa, apteki, szkoła, zabytkowy kościół, pomnik ofiar faszyzmu, miejsce pamięci ofiar „Krwawej Wigilii”, szlaki turystyczne, biblioteka, banki			X
Dużo terenów należących do gminy – uregulowanych prawnie			X
Centrum rodzin/oaza			X

ŹRÓDŁA: AP – analizy przestrzenne, AN – ankieta (badania społeczne), KS – konsultacje społeczne

PODOBSZAR REWITALIZACJI NR 4 – „LIGASY” (SOŁECTWO OCHOTNICA DOLNA)



Źródło: opracowanie własne

Podobszar rewitalizacji nr 4 „Ligasy” należy do jednego z mniejszych podobszarów zlokalizowanych w Gminie Ochotnica Dolna. Położony jest we wschodniej części sołectwa Ochotnica Dolna, tuż przy granicy z sołectwem Tylmanowa. Podobszar zajmuje powierzchnię 7,7 ha.

Mieszkańcy mają dostęp do podstawowych usług dzięki bliskości Wiejskiego Ośrodka Kultury, sklepów, Urzędu Gminy, ośrodka zdrowia, apteki, szkoły, kościoła, biblioteki czy banków. Na tym podobszarze znajdują się również uregulowane prawnie tereny należące do gminy stanowiące potencjał do tworzenia miejsc służących mieszkańcom. Działa tutaj zakład pracy „Kegel” oraz wytwórnia pantofli. Do niewątpliwych atutów tego podobszaru należy pokrycie instalacją kanalizacyjną, do której dostęp mają praktycznie wszyscy mieszkańcy.

Mieszkańcy cenią sobie bliskość natury oraz ciszę i spokój płynącą z korzystnego położenia geograficznego. Tereny wzdłuż biegnącego tędy potoku Ochotnica mają potencjał do stworzenia miejsca rekreacji, zarówno dla mieszkańców, jak i odwiedzających te strony turystów.

Mieszkańcy odczuwają brak miejsc i oferty czasu wolnego, która byłaby skierowana do różnych grup wiekowych i odpowiadała na ich potrzeby. Niska jest tutaj aktywność społeczna i integracja mieszkańców. Brak zakładów pracy dających zatrudnienie dla lokalnej społeczności

powoduje występowanie zjawiska emigracji zarobkowej, również wśród młodych osób. Mieszkańcy borykają się też z szeregiem problemów natury technicznej, takich jak brak zabezpieczenia rzeki wzdłuż deptaka spacerowego, stary i wąski most utrudniający komunikację oraz braki w chodnikach i oświetleniu, powodujące poczucie zagrożenia w ruchu drogowym (zwłaszcza pieszym). Problemem tego podobszaru jest również słaby dostęp do niektórych usług.

Podobszar zamieszkuje 101 osób.

PROBLEMY PODOBSZARU NR 4	ŹRÓDŁA		
	AP	AN	KS
SFERA SPOŁECZNA			
Brak pracy			X
Brak miejsca integracji			X
Brak placu zabaw			X
Brak sklepu			X
Zbyt mało miejsc w przedszkolach			X
Emigracja zarobkowa młodych ludzi spowodowana brakiem perspektyw i niskimi zarobkami		X	
Duża liczba młodych osób pozostających bez zatrudnienia, w tym z wyższym wykształceniem		X	
Wysoka liczba osób korzystających z pomocy społecznej		X	

POTENCJAŁY PODOBSZARU NR 4	ŹRÓDŁA		
	AP	AN	KS
SFERA SPOŁECZNA			
Ośrodek rekreacji OREN Brysiówka			X
Przedszkole (obiekt zamknięty, wykorzystywany tylko przez podopiecznych)			X
Bar „Pod Brzozami”			X
Uzdolniona młodzież			X
Możliwość korzystania z ofert kulturalnej WOK			X
Szkoła			X
Duże zainteresowanie i chętnie uczestnictwo dzieci, młodzieży i dorosłych w różnych kółkach rozwijających talenty i w różnych dziedzinach artystycznych			X
Poczucie przynależności do wspólnoty lokalnej oraz wysoki poziom zakorzenienia w miejscu zamieszkania		X	

Poczucie zagrożenia w ruchu drogowym (zwłaszcza pieszym)		X	
Niska aktywność społeczna mieszkańców i poziom poczucia wspólnoty i integracji		X	
Słaba sieć pomocy dla osób potrzebujących wsparcia (np. starszych)		X	
Brak miejsc dla seniorów, młodych ludzi po zakończeniu edukacji, rodzin z dziećmi, dzieci w wieku przedszkolnym, młodzieży ze szkół ponadpodstawowych, dzieci ze szkoły podstawowej oraz osób niepełnosprawnych w których mogą spędzać czas wolny i spotykać się przez cały rok		X	
Brak oferty czasu wolnego dla seniorów, rodzin z dziećmi, młodych ludzi po zakończeniu edukacji, młodzieży ze szkół ponadpodstawowych oraz dzieci w wieku przedszkolnym		X	
Duża liczba rodzin korzystająca z pomocy społecznej	X		
SFERA GOSPODARCZA			
Brak zakładów dających zatrudnienie			X
SFERA TECHNICZNA			
Zły stan techniczny budynku WOK – należy go zmodernizować, rozbudować i wyremontować oraz zaopatrzyć w odpowiedni sprzęt służący do rozwijania zainteresowań dzieci, młodzieży i dorosłych			X
Słabo wykorzystana przestrzeń wokół WOK i UG na cele społeczne – należy zagospodarować teren wokół WOK i UG			X
Brak zabezpieczenia rzeki wzdłuż deptaka spacerowego			X
Utrudniona komunikacja – stary wąski most			X
Zły dojazd zimą – bardzo strome podjazdy			X
Zły stan lub brak chodników		X	
Braki w oświetleniu ulic		X	
SFERA ŚRODOWISKOWA			
Niewystarczająca świadomość ekologiczna mieszkańców		X	
SFERA PRZESTRZENNO-FUNKCJONALNA			
Duża odległość do usług publicznych			X

Uczucie sympatii wobec innych członków wspólnoty lokalnej		X	
Uczestnictwo mieszkańców w gminnych wydarzeniach		X	
Poczucie bezpieczeństwa w miejscu zamieszkania		X	
Duży odsetek osób przynależących do organizacji pozarządowej		X	
SFERA GOSPODARCZA			
Uprawy ekologiczne			X
SFERA TECHNICZNA			
Pokrycie siecią kanalizacyjną w niemal 100%			X
Możliwość wykonania terenów rekreacyjnych wzdłuż potoku Ochotnica			X
SFERA ŚRODOWISKOWA			
Cisza i spokój – bliskość natury			X
SFERA PRZESTRZENNO-FUNKCJONALNA			
			X

Brak dużej sali widowiskowej			X	Ośrodek Kultury, sklepy, Urząd Gminy, ośrodek zdrowia, stacja paliw, myjnia samochodowa, apteki, szkoła, zabytkowy kościół, pomnik ofiar faszyzmu, miejsce pamięci ofiar „Krwawej Wigilii”, szlaki turystyczne, biblioteka, banki				
Brak siłowni			X					
Brak parku rozrywki dla młodzieży (skate park)			X					
Brak parku			X					
Brak publicznych toalet			X		Dużo terenów należących do gminy – uregulowanych prawnie			X
Brak przestrzeni publicznych, które stanowić by mogły miejsca spotkań i integracji mieszkańców		X			Zakład pracy „Kegel”			X
Niska dostępność i jakość komunikacji zbiorowej		X			Zakład pracy i wyrób pantofli			X
Brak łatwo dostępnej infrastruktury rekreacyjnej (ścieżki rowerowe, boisko, basen)		X						
Brak lub zły stan łatwo dostępnego placu zabaw		X						
Duża odległość od najbliższej szkoły podstawowej	X							
Duża odległość do obiektów kultury	X							
Duża odległość od najbliższej świetlicy/biblioteki	X							
Duża odległość od obiektów sportowych i rekreacyjnych	X							
Utrudniony dostęp do obiektów podstawowej opieki zdrowotnej	X							

ŹRÓDŁA: AP – analizy przestrzenne, AN – ankieta (badania społeczne), KS – konsultacje społeczne

PODOBSZAR REWITALIZACJI NR 5 – „OS. RZEKA” (SOŁECTWO TYLMANOWA)



Źródło: opracowanie własne

Podobszar rewitalizacji nr 5 „Os. Rzeka” należy do jednego z mniejszych podobszarów zlokalizowanych w Gminie Ochotnica Dolna. Położony jest w północnej części sołectwa Tylmanowa, tuż przy granicy z Ochotnicą Dolną. Podobszar zajmuje powierzchnię 11,2 ha.

Podobszar charakteryzuje wysoka dostępność komunikacyjna – w pobliżu przebiega trasa autobusów jadących z Krakowa do Szczawnicy. Z uwagi na działające tu firmy, podobszar charakteryzuje się dużą ilością miejsc pracy. W niedalekiej odległości znajduje się też Centrum handlowo-usługowe, co daje mieszkańcom możliwości zadbania o swoje podstawowe potrzeby bez konieczności dalszej podróży.

W pobliżu znajduje się również rzeka Dunajec, ze specjalnym odcinkiem przeznaczonym na wędkarstwo oraz Potok Ochotnicki, dzięki czemu istnieje możliwość stworzenia na tym terenie kąpieliska.

Na terenie podobszaru brakuje zarówno miejsc jak i oferty czasu wolnego, skierowanej do różnych grup wiekowych. Mieszkańcy nie mają dostępu do ogólnie i łatwo dostępnych miejsc rekreacji, które stwarzałyby warunki dla integracji.

Problemem tego podobszaru jest również uciążliwy ruch na drogach, braki w oświetleniu ulic i zły stan dróg, które w konsekwencji powodują brak poczucia bezpieczeństwa mieszkańców w ruchu drogowym (zwłaszcza pieszym).

Działalność znajdujących się tutaj sortowni, betoniarni i zakładu produkcji obuwia sprawia, że obszar ten charakteryzuje się szczególnie wysokim stężeniem niebezpiecznych substancji w powietrzu oraz zanieczyszczeniem środowiska naturalnego.

Podobszar zamieszkują 162 osoby.

PROBLEMY PODOBSZARU NR 5	ŹRÓDŁA		
	AP	AN	KS
SFERA SPOŁECZNA			
Duża odległość od WOK-u			X
Duża odległość od centrum wsi			X
Emigracja zarobkowa młodych ludzi spowodowana brakiem perspektyw i niskimi zarobkami		X	X
Duża liczba młodych osób pozostających bez zatrudnienia, w tym z wyższym wykształceniem		X	
Poczucie zagrożenia w ruchu drogowym (zwłaszcza pieszym)		X	
Niska aktywność społeczna mieszkańców i brak poczucia wspólnoty i integracji		X	
Słaba sieć pomocy dla osób potrzebujących (np. starszych)		X	
Zanikanie lokalnych tradycji		X	
Brak miejsc dla seniorów, młodych ludzi po zakończeniu edukacji, rodzin z dziećmi, młodzieży ze szkół ponadpodstawowych oraz osób niepełnosprawnych w których mogą spędzać czas wolny i spotykać się przez cały rok		X	
Brak oferty czasu wolnego dla seniorów, rodzin z dziećmi, młodych ludzi po zakończeniu edukacji oraz osób niepełnosprawnych		X	
Duża liczba rodzin korzystająca z pomocy społecznej	X		
Wyniki uczniów z egzaminu po szkole podstawowej niższe od średniej wartości dla gminy	X		

POTENCJAŁY PODOBSZARU NR 5	ŹRÓDŁA		
	AP	AN	KS
SFERA SPOŁECZNA			
Bliskość do Centrum handlowo – usługowego „HITPOL”			X
Łatwa komunikacja publiczna – duża liczba autobusów na trasie Szczawnica – Krościenko nad Dunajcem - Kraków			X
Poczucie przynależności do wspólnoty lokalnej oraz wysoki poziom zakorzenienia w miejscu zamieszkania		X	
Uczucie sympatii wobec innych członków wspólnoty lokalnej		X	
Uczestnictwo mieszkańców w gminnych wydarzeniach		X	
Poczucie bezpieczeństwa w miejscu zamieszkania		X	
Duży odsetek osób przynależących do organizacji pozarządowej		X	

SFERA GOSPODARCZA			
Słaby rozwój turystyki			X
Ograniczona możliwość korzystania z rzeki Dunajec oraz Potoku ochotnickiego – Natura 2000			X
SFERA TECHNICZNA			
Częściowy brak chodników przy drodze powiatowej			X
Brak ronda na drodze wojewódzkiej			X
Brak urzędu pocztowego			X
Brak zabezpieczenia rzeki			X
Brak punktu informacji turystycznej			X
Zły stan mostu na drodze wojewódzkiej			X
Braki w oświetleniu ulic			
SFERA ŚRODOWISKOWA			
Sortownia EMPOL			X
betoniarnia			X
Spalanie śmieci – zakłady produkcji obuwia			X
Niewystarczająca świadomość ekologiczna mieszkańców		X	
Zanieczyszczenie powietrza(wysokie natężenie pyłu PM10)	X	X	
SFERA PRZESTRZENNO-FUNKCJONALNA			
Brak placu zabaw			X
Brak siłowni zewnętrznej			X
Brak kąpielisk			X
Duży ruch przy drodze wojewódzkiej i powiatowej			X
Brak ścieżek rowerowych			X
Brak przestrzeni publicznych, które stanowić by mogły miejsca spotkań i integracji mieszkańców		X	
Brak łatwo dostępnej infrastruktury rekreacyjnej (ścieżki rowerowe, boisko, basen)		X	
Brak lub zły stan łatwo dostępnego placu zabaw		X	
Uciążliwy ruch na drogach		X	

SFERA GOSPODARCZA			
Miejsca pracy – EMPOL, betoniarnia, centrum handlowo-usługowe HITPOL, Firma Hebda			X
Duża liczba wykształconych ludzi			X
SFERA TECHNICZNA			
Parking pod „Bastą”			X
Możliwość wykonania ścieżek rowerowych w kierunku Ochotnicy Dolnej			X
SFERA ŚRODOWISKOWA			
Potok Ochotnicki			X
Rzeka Dunajec			X
SFERA PRZESTRZENNO-FUNKCJONALNA			
Bliskość do szkoły - os. Zawodzie			X
Możliwość wykonania kąpieliska			X
Możliwość wykonania placu zabaw			X
Centrum handlowo – usługowe „HITPOL”			X
Odcinek specjalny na Dunajcu dla wędkarzy			X
Kalwaria Tylmanowska – droga krzyżowa oraz szlak			X

Utrudniony dostęp do obiektów podstawowej opieki zdrowotnej	X						
Brak obiektów publicznych			X				

ŹRÓDŁA: AP – analizy przestrzenne, AN – ankieta (badania społeczne), KS – konsultacje społeczne

PODOBSZAR REWITALIZACJI NR 6 – „OBŁAZ-GABRYSIE-ZAZIĄBŁY” (SOŁECTWO TYLMANOWA)



Źródło: opracowanie własne

Podobszar rewitalizacji nr 6 „Obłaz-Gabrysie-Zaziąbły” należy do jednego z mniejszych podobszarów zlokalizowanych w Gminie Ochotnica Dolna. Położony jest w środkowej części sołectwa Tylmanowa i zajmuje powierzchnię 12,8 ha.

Teren ten, jako centralny w sołectwie, charakteryzuje duża aktywność mieszkańców poprzez działalność w klubach sportowych, w tym rowerowo-motocyklowych czy wędkarstwa muchowego. Na terenie podobszaru działa szkoła i prywatne przedszkole, a w pobliżu znajduje się Wiejski Ośrodek Kultury.

Płynąca przez podobszar rzeka Dunajec stwarza możliwość rozbudowy i zagospodarowania brzegu, z przeznaczeniem na ścieżkę spacerowo-rowerową. Jednocześnie, obecnie mieszkańcy uskarżają się na ograniczoną możliwość korzystania z zasobów rzeki Dunajec, w związku z utworzeniem specjalnego odcinka dla celów komercyjnych (wędkarskich).

Obszar ma potencjał turystyczny dzięki obecnym tu szlakom turystycznym pasma Gorców i Beskidu Sądeckiego. Potencjał stanowi również rezerwat Kłodne oraz budynek Dworu „Bajka” i przyległego do niego terenu. Istnieje możliwość wykorzystania go jako obiektu kultury i świadczącego usługi gastronomiczne.

Mimo znajdującego się w niedużej odległości Ośrodka Kultury, mieszkańcy podobszaru zgłaszają brak zarówno miejsc jak i oferty czasu wolnego, skierowanej do różnych grup wiekowych. Zauważają też proces zanikania lokalnych tradycji.

Istotnym problemem podobszaru jest bezrobocie, które dotyka również ludzi młodych i wykształconych oraz związana z nim emigracja zarobkowa.

Działalność znajdującego się w pobliżu zakładu produkcji obuwia sprawia, że obszar ten charakteryzuje się szczególnie wysokim stężeniem niebezpiecznych substancji w powietrzu oraz zanieczyszczeniem środowiska naturalnego.

Podobszar zamieszkuje 100 osób.

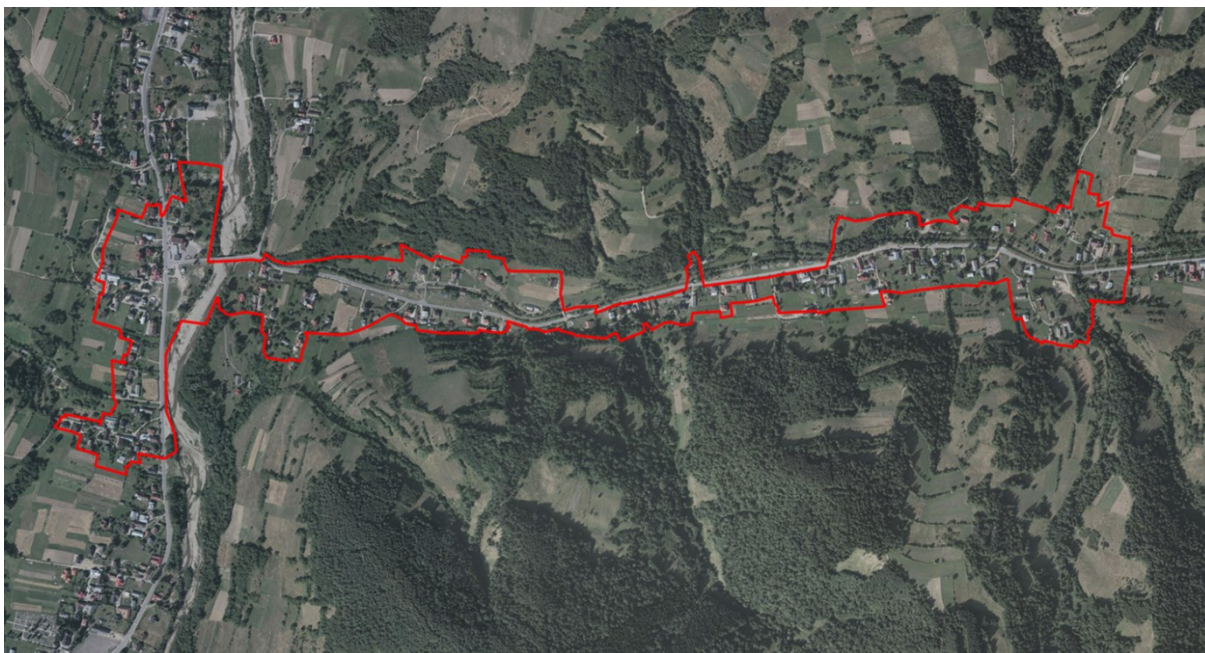
SFERA GOSPODARCZA			
Ograniczona możliwość korzystania z zasobów rzeki Dunajec związane ze utworzeniem specjalnego odcinka dla celów (komercyjnego) dla wszystkich wędkarzy			X
SFERA TECHNICZNA			
Zły stan techniczny budynków użyteczności publicznej (wymagają remontu)			X
Zły stan techniczny mostów (niski tonaż na rzece Dunajec)			X
Problemy techniczne z odbiorem sygnału RTV, telefonii komórkowej, Internetu			X
Braki w oświetleniu ulic		X	
SFERA ŚRODOWISKOWA			
Spalanie śmieci – zakłady produkcji obuwia			X
Niewystarczająca świadomość ekologiczna mieszkańców		X	
Zanieczyszczenie powietrza (wysokie natężenie pyłu PM10)	X	X	
SFERA PRZESTRZENNO-FUNKCJONALNA			
Brak obiektów sportowo-rekreacyjnych dla seniorów i młodzieży			X
Brak toru rowerowego (treningowego)			X
Brak siłowni zewnętrznej			X
Brak toru motorowego (cross enduro)			X

SFERA GOSPODARCZA			
Możliwość zagospodarowania brzegu Dunajca dla celów rekreacyjno-wypoczynkowych			X
Turystyka pielgrzymkowa i góra Błyszcz (ołtarz papieski), Basta (Kalwaria Tylmanowska),			X
Szlaki turystyczne pasma Gorców i Beskidu Sądeckiego – enklawa aktywnego wypoczynku w sercu Gorców (wieże widokowe, górskie szlaki rowerowe)			X
Większa niż w pozostałych częściach gminy liczba firm			
SFERA TECHNICZNA			
Nowy most prowadzący do osiedli			X
Droga asfaltowa wzdłuż rzeki Dunajec			X
SFERA ŚRODOWISKOWA			
Dunajec			X
Szlaki turystyczne			X
SFERA PRZESTRZENNO-FUNKCJONALNA			
Plac zabaw			X
Altana dla rowerzystów			X
Możliwość rozbudowy bazy kulturalnej, sportowej, rekreacyjnej			X
Możliwość utworzenia ścieżek rowerowych, tras biegowych			X

Brak przestrzeni publicznych, które stanowić by mogły miejsca spotkań i integracji mieszkańców		X	X	Możliwość rozbudowy i zagospodarowania prawego brzegu Dunajca, z przeznaczeniem na ścieżkę spacerowo-rowerową			X
Brak łatwo dostępnej infrastruktury rekreacyjnej (ścieżki rowerowe, boisko, basen)		X		Budynek „Mostostal” jako potencjał rozwojowy (stanowi własność Gminy) – możliwość zagospodarowania na działalność turystyczno-noclegową oraz dom seniora			X
Uciążliwy ruch na drogach		X		Budynek Dworu „Bajka” i przyległego terenu jako potencjał rozwojowy - możliwość wykorzystania jako obiektu kultury i świadczącego usługi gastronomiczne			X
Utrudniony dostęp do obiektów podstawowej opieki zdrowotnej	X			Rezerwat Kłodne – wyznaczenie ścieżek edukacyjnych			X
				Szlak Papieski			X

ŹRÓDŁA: AP – analizy przestrzenne, AN – ankieta (badania społeczne), KS – konsultacje społeczne

PODOBSZAR REWITALIZACJI NR 7 – „MŁYNNE” (SOŁECTWO OCHOTNICA DOLNA)



Źródło: opracowanie własne

Podobszar rewitalizacji nr 7 „Młynne” to jeden z największych podobszarów zlokalizowanych w Gminie Ochotnica Dolna. Położony jest w centralno-północnej części sołectwa Ochotnica Dolna i zajmuje powierzchnię 38,8 ha.

Teren ten charakteryzuje się wysoką atrakcyjnością widokową dzięki znajdującemu się tutaj Wierchowi Młynne. Na podobszarze rozwija się agroturystyka, której sprzyjają m.in. odpowiednie warunki do organizowania kuligów. Lokalizacja podobszaru wzdłuż potoku daje możliwość wykonania deptaków spacerowych, plaż oraz siłowni zewnętrznych czy placów zabaw itp. Tutaj swoją siedzibę mają też firmy budowlane, ośrodki kolonijne i sklepy, które potencjalnie mogą oferować miejsca pracy. Mimo tego, młodzi ludzie zamieszkujący ten podobszar, często wybierają emigrację zarobkową, z uwagi na brak perspektyw i niskie zarobki.

Mieszkańcy mają dostęp do podstawowych usług dzięki bliskości wspomnianego ośrodka kultury, sklepów, Urzędu Gminy, ośrodka zdrowia, apteki, szkoły, kościoła, biblioteki czy banków. Na tym podobszarze znajdują się również uregulowane prawnie tereny należące do gminy stanowiące potencjał do tworzenia miejsc służących mieszkańcom.

Problemem podobszaru jest m.in. zanieczyszczenie środowiska naturalnego zimą, kiedy nagminny jest proceder spalania śmieci. Wyzwaniem jest podnoszenie świadomości

ekologicznej mieszkańców tego podobszaru. Mieszkańcy zauważają również problem w dostępie do miejsc i oferty czasu wolnego oraz miejsc, w których mogliby spotykać się jak np. kawiarni czy restauracji. Zły stan chodników lub ich brak oraz braki w oświetleniu sprawiają, że mieszkańcy czują zagrożenie w ruchu drogowym (zwłaszcza pieszym).

Podobszar zamieszkuje 449 osób.

PROBLEMY PODOBSZARU NR 7	ŹRÓDŁA		
	AP	AN	KS
SFERA SPOŁECZNA			
Duża odległość do centrum wsi			X
Brak boiska sportowego i miejsca do rekreacji dla dzieci			X
Brak miejsc pracy			X
Brak miejsca do odpoczynku na trasach turystycznych			X
„Enklawa”			X
Brak wyznaczonych miejsc do treningu klubów motocyklowych			X
Emigracja zarobkowa młodych ludzi spowodowana brakiem perspektyw i niskimi zarobkami		X	
Duża liczba młodych osób pozostających bez zatrudnienia, w tym z wyższym wykształceniem		X	
Wysoka liczba osób korzystających z pomocy społecznej		X	
Poczucie zagrożenia w ruchu drogowym (zwłaszcza pieszym)		X	

POTENCJAŁY PODOBSZARU NR 7	ŹRÓDŁA		
	AP	AN	KS
SFERA SPOŁECZNA			
Budynek szkoły			X
Budynek kaplicy			X
Warunki do organizowania kuligów			X
Agroturystyka			X
Miejsce pamięci ofiar „Krwawej Wigilii”			X
Wierch Młynne – łącznik pomiędzy dwiema gminami z pięknymi widokami			X
Uzdolniona młodzież			X
Możliwość korzystania z ofert kulturalnej WOK			X
Duże zainteresowanie i chętnie uczestnictwo dzieci, młodzieży i dorosłych w różnych kółkach rozwijających talenty i w różnych dziedzinach artystycznych			X
Poczucie przynależności do wspólnoty lokalnej oraz wysoki poziom zakorzenienia w miejscu zamieszkania		X	

Niska aktywność społeczna mieszkańców i poziom poczucia wspólnoty i integracji		X	
Słaba sieć pomocy dla osób potrzebujących wsparcia (np. starszych)		X	
Brak miejsc dla seniorów, młodych ludzi po zakończeniu edukacji, rodzin z dziećmi, dzieci w wieku przedszkolnym, młodzieży ze szkół ponadpodstawowych, dzieci ze szkoły podstawowej oraz osób niepełnosprawnych w których mogą spędzać czas wolny i spotykać się przez cały rok		X	
Brak oferty czasu wolnego dla seniorów, rodzin z dziećmi, młodych ludzi po zakończeniu edukacji, młodzieży ze szkół ponadpodstawowych oraz dzieci w wieku przedszkolnym		X	
Duża liczba rodzin korzystająca z pomocy społecznej	X		
Wyniki uczniów z egzaminu po szkole podstawowej niższe od średniej wartości dla gminy	X		
SFERA GOSPODARCZA			
Mała liczba miejsc pracy w miejscu zamieszkania			X
Brak kawiarni, pizzerii			X
SFERA TECHNICZNA			
Zły stan techniczny budynku WOK – należy go zmodernizować, rozbudować i wyremontować oraz zaopatrzyć w odpowiedni sprzęt służący do rozwijania zainteresowań dzieci, młodzieży i dorosłych			X
Słabo wykorzystana przestrzeń wokół WOK i UG na cele społeczne – należy zagospodarować teren wokół WOK i UG			X
Brak zabezpieczenia rzeki wzdłuż deptaka spacerowego			X
Zły stan lub brak chodników		X	
Braki w oświetleniu ulic		X	
SFERA ŚRODOWISKOWA			
Zima – intensywne spalanie węgla			X

Uczucie sympatii wobec innych członków wspólnoty lokalnej		X	
Uczestnictwo mieszkańców w gminnych wydarzeniach		X	
Poczucie bezpieczeństwa w miejscu zamieszkania		X	
Duży odsetek osób przynależących do organizacji pozarządowej		X	
SFERA GOSPODARCZA			
Firmy budowlane			X
Agroturystyka/ ośrodki kolonijne			X
Dwa sklepy			X
SFERA TECHNICZNA			
Dobry stan budynków			X
Szeroki pas drogowy – możliwość wykonania/ budowy ścieżek rowerowych i chodników.			X
Istnieje komunikacja publiczna			X
SFERA ŚRODOWISKOWA			
Lokalizacja osiedla wzdłuż potoku – możliwość wykonania deptaków spacerowych, plaż oraz siłowni zewnętrznych, plac zabaw itp.			X

Niewystarczająca świadomość ekologiczna mieszkańców		X	
SFERA PRZESTRZENNO-FUNKCJONALNA			
Brak chodników, deptaka spacerowego			X
Brak sali widowiskowej (z prawdziwego zdarzenia)			X
Brak siłowni			X
Brak parku rozrywki dla młodzieży (skate park)			X
Brak parku			X
Brak publicznych toalet			X
Brak przestrzeni publicznych, które stanowić by mogły miejsca spotkań i integracji mieszkańców		X	
Niska dostępność i jakość komunikacji zbiorowej		X	
Brak łatwo dostępnej infrastruktury rekreacyjnej (ścieżki rowerowe, boisko, basen)		X	X
Brak lub zły stan łatwo dostępnego placu zabaw		X	X
Utrudniony dostęp do obiektów podstawowej opieki zdrowotnej	X		

SFERA PRZESTRZENNO-FUNKCJONALNA			
Ośrodek Kultury, sklepy, Urząd Gminy, ośrodek zdrowia, stacja paliw, myjnia samochodowa, apteki, szkoła, zabytkowy kościół, pomnik ofiar faszyzmu, miejsce pamięci ofiar „Krwawej Wigilii”, szlaki turystyczne, biblioteka, banki			X
Dużo terenów należących do gminy – uregulowanych prawnie			X
Szkoła wraz z oddziałem przedszkolnym			X

ŹRÓDŁA: AP – analizy przestrzenne, AN – ankieta (badania społeczne), KS – konsultacje społeczne

PODOBSZAR REWITALIZACJI NR 8 – „USTRZYK” (SOŁECTWO OCHOTNICA GÓRNA)



Źródło: opracowanie własne

Podobszar rewitalizacji nr 8 „Ustrzyk” należy do jednego z mniejszych podobszarów zlokalizowanych w Gminie Ochotnica Dolna. Położony jest w zachodniej części sołectwa Ochotnica Górna i zajmuje powierzchnię 15,6 ha. Podobszar zamieszkuje aktywna społeczność, która działa na rzecz wspólnoty lokalnej poprzez działalność w Związku Podhalan czy Kole Gospodyń Wiejskich. Mieszkańcy tego podobszaru kultywują regionalne tradycje. Rozwinęła się tutaj agroturystyka, rolnictwo tradycyjne, wypas owiec oraz wyrób produktów regionalnych. Przez podobszar biegną szlaki turystyczne oraz istnieją warunki do przygotowania tras do narciarstwa biegowego.

Duża odległość od centrum wsi sprawia, że jednym z największych problemów mieszkańców jest duża odległość do podstawowych usług, takich jak: szkoły, obiekty kultury, miejsca sportu i rekreacji, ośrodek zdrowia, biblioteka czy urząd pocztowy. Problem ten potęguje niska dostępność komunikacji zbiorowej, która sprawia, że jedynym środkiem transportu dla mieszkańców pozostaje samochód. Dodatkowo zły stan chodników (lub ich brak) oraz braki w oświetleniu ulicznym powodują brak poczucia bezpieczeństwa w ruchu pieszym.

Na terenie podobszaru widoczny jest problem bezrobocia i emigracji zarobkowej, zwłaszcza młodych osób, spowodowanej brakiem perspektyw i niskimi zarobkami. Główne problemy techniczne podobszaru braki w kanalizacji oraz utrudniony dostęp do Internetu.

Podobszar zamieszkuje 143 osoby.

PROBLEMY PODOBSZARU NR 8	ŹRÓDŁA		
	AP	AN	KS
SFERA SPOŁECZNA			
Emigracja ludzi za pracą (zwłaszcza młodych) spowodowana brakiem perspektyw i niskimi zarobkami		X	X
Brak przedszkola			X
Bezrobocie			X
Brak ofert spędzania wolnego czasu dla starszych osób			X
Duża odległość od centrum wsi			X
Brak poczucia wspólnoty i integracji mieszkańców		X	
Poczucie zagrożenia w ruchu drogowym (szczególnie pieszym)		X	
Niska aktywność społeczna mieszkańców		X	
Brak miejsc dla seniorów, młodych ludzi po zakończeniu edukacji, rodzin z dziećmi, młodzieży ze szkół ponadpodstawowych oraz osób niepełnosprawnych w których mogą spędzać czas wolny i spotykać się przez cały rok		X	
Brak oferty czasu wolnego dla seniorów, rodzin z dziećmi, młodych ludzi po zakończeniu edukacji, młodzieży ze szkół ponadpodstawowych oraz dzieci w wieku przedszkolnym		X	
Duża liczba rodzin korzystająca z pomocy społecznej, zwłaszcza z powodu bezrobocia	X		
Niższa niż w pozostałych częściach gminy frekwencja wyborcza w wyborach w 2015 r.	X		
Najwyższa w gminie liczba mieszkańców mieszkań komunalnych	X		

POTENCJAŁY PODOBSZARU NR 8	ŹRÓDŁA		
	AP	AN	KS
SFERA SPOŁECZNA			
Duża ilość mieszkańców należy do Związku Podhalan			X
Koło gospodyń wiejskich			X
Podtrzymywanie tradycji regionalnych			X
Poczucie przynależności do wspólnoty lokalnej oraz wysoki poziom zakorzenienia w miejscu zamieszkania		X	
Uczucie sympatii wobec innych członków wspólnoty lokalnej		X	
Uczestnictwo mieszkańców w gminnych wydarzeniach		X	
Poczucie bezpieczeństwa w miejscu zamieszkania		X	
Duży odsetek osób przynależących do organizacji pozarządowej		X	

Duża odległość do obiektów kultury	X						
Duża odległość od najbliższej świetlicy/biblioteki	X						
Duża odległość od obiektów sportowych i rekreacyjnych	X						
Utrudniony dostęp do obiektów podstawowej opieki zdrowotnej	X						

ŹRÓDŁA: AP – analizy przestrzenne, AN – ankieta (badania społeczne), KS – konsultacje społeczne

PODOBSZAR REWITALIZACJI NR 9 - „KŁODNE” (SOŁECTWO TYLMANOWA)

Źródło: opracowanie własne

Podobszar rewitalizacji nr 9 „Kłodne” należy do jednego z mniejszych podobszarów zlokalizowanych w Gminie Ochotnica Dolna. Położony jest w południowej części sołectwa Tyłmanowa i zajmuje powierzchnię 10,3 ha.

Podobszar usytuowany jest w bezpośrednim sąsiedztwie rezerwatu przyrody Kłodne nad Dunajcem co czyni z niego teren atrakcyjny przyrodniczo i krajobrazowo. Na tym terenie istnieje możliwość przeprawy łódką przez Dunajec do osiedla Królowo. Korzystne położenie przy drodze wojewódzkiej sprawia, że obszar ten charakteryzuje stosunkowo duża liczba firm.

Do najważniejszych problemów tego podobszaru należy niska dostępność usług. Mieszkańcy tych terenów muszą pokonać relatywnie duże dystanse w celu dotarcia do szkoły, sklepu, urzędu, ośrodka zdrowia, obiektu kultury czy też obiektu sportowo-rekreacyjnego.

W związku z powyższym, ważnym problemem społecznym jest tutaj niska aktywność społeczna, brak przestrzeni publicznych, które stanowić by mogły miejsca spotkań i integracji mieszkańców oraz brak miejsc i oferty czasu wolnego dla różnych grup wiekowych. Niewystarczająca świadomość ekologiczna mieszkańców i nagminny proceder spalania śmieci sprawiają, że teren ten charakteryzuje duże zanieczyszczenie powietrza wpływające negatywnie na jakość życia mieszkańców.

Podobszar zamieszkują 254 osoby.

PROBLEMY PODOBSZARU NR 9	ŹRÓDŁA		
	AP	AN	KS
SFERA SPOŁECZNA			
Emigracja zarobkowa młodych ludzi spowodowana brakiem perspektyw i niskimi zarobkami		X	X
Duża liczba młodych osób pozostających bez zatrudnienia, w tym z wyższym wykształceniem		X	
Poczucie zagrożenia w ruchu drogowym (zwłaszcza pieszym)		X	
Niska aktywność społeczna mieszkańców i brak poczucia wspólnoty i integracji		X	
Słaba sieć pomocy dla osób potrzebujących (np. starszych)		X	
Zanikanie lokalnych tradycji		X	
Brak miejsc dla seniorów, młodych ludzi po zakończeniu edukacji, rodzin z dziećmi, młodzieży ze szkół ponadpodstawowych oraz osób niepełnosprawnych w których mogą spędzać czas wolny i spotykać się przez cały rok		X	X
Brak oferty czasu wolnego dla seniorów, rodzin z dziećmi, młodych ludzi po zakończeniu edukacji oraz osób niepełnosprawnych		X	X
Duża liczba rodzin korzystająca z pomocy społecznej	X		
Wyniki uczniów z egzaminu po szkole podstawowej niższe od średniej wartości dla gminy	X		
SFERA GOSPODARCZA			
SFERA TECHNICZNA			
Brak ścieżek rowerowych			X
Braki w oświetleniu ulic			X

POTENCJAŁY PODOBSZARU NR 9	ŹRÓDŁA		
	AP	AN	KS
SFERA SPOŁECZNA			
Poczucie przynależności do wspólnoty lokalnej oraz wysoki poziom zakorzenienia w miejscu zamieszkania		X	
Uczucie sympatii wobec innych członków wspólnoty lokalnej		X	
Uczestnictwo mieszkańców w gminnych wydarzeniach		X	
Poczucie bezpieczeństwa w miejscu zamieszkania		X	
Duży odsetek osób przynależących do organizacji pozarządowej		X	
SFERA GOSPODARCZA			
Płaskie tereny			X
Większa niż w pozostałych częściach gminy liczba firm	X		
SFERA TECHNICZNA			
Położenie przy drodze wojewódzkiej DW 969			X
Większość budynków to nowe domy			X

SFERA ŚRODOWISKOWA			
Spalanie śmieci – zakłady produkcji obuwia			X
Niewystarczająca świadomość ekologiczna mieszkańców		X	
Zanieczyszczenie powietrza (wysokie natężenie pyłu PM10)		X	
SFERA PRZESTRZENNO-FUNKCJONALNA			
Duża odległość do WOK i centrum wsi			X
Brak lokali gastronomicznych			X
Brak sklepu			X
Brak ośrodka zdrowia – daleka odległość			X
Brak restauracji			X
Brak przestrzeni publicznych, które stanowić by mogły miejsca spotkań i integracji mieszkańców		X	X
Brak łatwo dostępnej infrastruktury rekreacyjnej (ścieżki rowerowe, boisko, basen)		X	X
Brak lub zły stan łatwo dostępnego placu zabaw		X	
Uciążliwy ruch na drogach		X	
Duża odległość od najbliższej szkoły podstawowej	X		
Duża odległość do obiektów kultury	X		
Duża odległość od najbliższej świetlicy/biblioteki	X		
Duża odległość od obiektów sportowych i rekreacyjnych	X		
Utrudniony dostęp do obiektów podstawowej opieki zdrowotnej	X		

SFERA ŚRODOWISKOWA			
Położenie w sąsiedztwie rezerwatu przyrody Kłodne nad Dunajcem			X
SFERA PRZESTRZENNO-FUNKCJONALNA			
Przeprawa łódką przez Dunajec do osiedla Królowo			X

ŹRÓDŁA: AP – analizy przestrzenne, AN – ankieta (badania społeczne), KS – konsultacje społeczne

5.2 Kluczowe wyzwania dla obszaru rewitalizacji

Analiza szczegółowa problemów podobszarów rewitalizacji oraz ich potencjałów wskazała całe spektrum problemów w sferze społecznej oraz w pozostałych analizowanych sferach, które mocno wpływają na jakość życia ich mieszkańców.

Jednakże, w **kontekście konieczności skonstruowania wniosków i określenia zadań rewitalizacyjnych, które zapewnią kompleksowość podejścia do zidentyfikowanych wyzwań dla całego obszaru rewitalizacji, istnieje konieczność dokonania analizy przekrojowej problemów i syntezy**, w której określone zostaną kluczowe problemy dla całego obszaru rewitalizacji. Szczególne znaczenie w tym procesie mają problemy społeczne i czynniki (wskaźniki), które były uwzględniane w procesie delimitacji (wyznaczaniu obszaru zdegradowanego i rewitalizacji).

Dlatego w efekcie analiz eksperckich oraz dyskusji i spotkań partycypacyjnych zidentyfikowano **kluczowe wyzwania (w odniesieniu do problemów)**, które są szczególnie istotne dla obszaru rewitalizacji, a ich rozwiązanie może przyczynić się do faktycznego dokonania zmian zarówno w warstwie społecznej, jak i pozostałych sferach. Jest to szczególnie istotne w kontekście konieczności podjęcia skoordynowanych, kompleksowych działań, które będą komplementarne i zapewnią efekt synergii działań.

Dla każdego ze zidentyfikowanych wyzwań (problemów), określono następnie w toku analiz eksperckich ich **kluczowe przyczyny** oraz **konsekwencje**.

Następnie zidentyfikowano potrzeby wynikające z przeprowadzonej analizy, jako odpowiedzi na zidentyfikowane problemy (przedmiot ewentualnej interwencji).

Przedstawiona analiza problemów obszaru rewitalizacji uwzględnia analizę zjawisk dotyczącą trendów w Gminie, co ma bezpośrednio przełożenie na sytuację każdego z podobszarów rewitalizacji. Dlatego też jak wspomniano wcześniej, ze względu na brak danych/ analiz przestrzennych za wcześniejsze lata, dla zobrazowania skali i charakteru zjawisk problemowych na obszarze rewitalizacji, przedstawiono dane dla Gminy pokazujące skalę zjawisk i trendy, z uwzględnieniem odniesienia do roku 2010.



	PROBLEM	KLUCZOWE PRZYCZYNY ZJAWISKA (ŹRÓDŁA PROBLEMU)	KONSEKWENCJE ZJAWISKA PROBLEMOWEGO (KLUCZOWY WPŁYW NA)	WYZWANIA – POTRZEBY, JAKO ODPOWIEDŹ NA PROBLEM	DZIAŁANIE UKIERUNKOWANE NA ROZWIĄZANIE PROBLEMU
OBSZAR I: PROBLEMY SPOŁECZNE					
1.1	<p>Bezrobocie, szczególnie dotykające:</p> <ul style="list-style-type: none"> osoby młode w wieku 18-34 (łącznie stanowią ponad 60% bezrobotnych), osoby w wieku 45-54 oraz 55+ (wzrost ich liczby o odpowiednio i 12,5% i 38,1% w stosunku do roku 2010), osoby z wykształceniem wyższym (ich liczba wzrosła o ponad 100%), ale także zasadniczym zawodowym oraz gimnazjalnym i poniżej, długotrwale bezrobotnych (ponad 43% ogółu bezrobotnych). 	<ul style="list-style-type: none"> Brak atrakcyjnych miejsc pracy, brak nowych inwestycji stanowiących szanse na zatrudnienie oraz skupiska atrakcyjnych miejsc pracy dla osób z aspiracjami, w tym wyższym wykształceniem; Niskie wynagrodzenie dla pracowników, zniechęcające zwłaszcza osoby korzystające wcześniej z systemu pomocy społecznej do podejmowania zatrudnienia; Niewykorzystany potencjał dla rozwoju turystyki (w tym brak infrastruktury), dla stworzenia nowych miejsc pracy; Zmiana modelu funkcjonowania (kiedyś przychody mieszkańców gminy mocniej oparte były na rolnictwie), sprawia, że osoby młode słabiej wykształcone, mają częściej problem w odnalezieniu się na rynku pracy; Brak możliwości zatrudnienia dla osób o nieadekwatnych kwalifikacjach lub zawodach aktualnie nieprzydatnych na lokalnym rynku pracy. 	<ul style="list-style-type: none"> Emigracja zarobkowa, zwłaszcza ludzi młodych, spowodowana brakiem perspektyw i niskimi zarobkami: <ul style="list-style-type: none"> – odpływ cennego kapitału intelektualnego; – odpływ młodych ludzi z terenu gminy i starzenie się społeczności lokalnej; – słabnące więzi rodzinne; Coraz większe koszty dla systemu pomocy społecznej, związane z aktywizacją osób długotrwale bezrobotnych; Rosnąca zależność osób długotrwale bezrobotnych od systemu opieki społecznej. 	<ul style="list-style-type: none"> Aktywizacja zawodowa osób znajdujących się w szczególnie trudnej sytuacji, zwłaszcza osób młodych, z wykształceniem gimnazjalnym i poniżej oraz długotrwale pozostających bez pracy; Stwarzanie systemu zachęt dla podejmowania własnej działalności gospodarczej przez mieszkańców obszaru rewitalizacji, zwłaszcza młodych; Wspieranie innowacyjnych pomysłów na działalność gospodarczą i tworzenie atrakcyjnych miejsc pracy, zwłaszcza dla młodych ludzi Zorganizowanie systemu wsparcia i doradztwa dla absolwentów szkół średnich i wyższych. 	
1.2	<p>Odpływ młodych z terenu gminy – istotnego kapitału społecznego</p>	<ul style="list-style-type: none"> Brak atrakcyjnych miejsc pracy, brak nowych inwestycji stanowiących szanse na zatrudnienie oraz skupiska atrakcyjnych miejsc pracy dla osób 	<ul style="list-style-type: none"> Malejąca liczba zawieranych małżeństw; Spadek liczby mieszkańców w wieku 	<ul style="list-style-type: none"> Stwarzanie warunków dla ożywienia gospodarczego; Poprawa warunków życia, wobec 	

	PROBLEM	KLUCZOWE PRZYCZYNY ZJAWISKA (ŹRÓDŁA PROBLEMU)	KONSEKWENCJE ZJAWISKA PROBLEMOWEGO (KLUCZOWY WPŁYW NA)	WYZWANIA – POTRZEBY, JAKO ODPOWIEDŹ NA PROBLEM	DZIAŁANIE UKIERUNKOWANE NA ROZWIĄZANIE PROBLEMU
		<p>z aspiracjami, w tym z wyższym wykształceniem;</p> <ul style="list-style-type: none"> • Niskie wynagrodzenie dla pracowników, zniechęcające zwłaszcza osoby korzystające wcześniej z systemu pomocy społecznej do podejmowania zatrudnienia; • Emigracja zarobkowa, zwłaszcza ludzi młodych, spowodowana brakiem perspektyw i niskimi zarobkami, • Braki w przestrzeni usług i infrastruktury - mało atrakcyjna dla młodych (odnosząc do miast, do których migrują młodzi) – zarówno brak przestrzeni integrujących adekwatnych do potrzeb młodych i rodzin oraz niska jakość istniejących. 	<p>przedprodukcyjnym i produkcyjnym;</p> <ul style="list-style-type: none"> • Zmiana modelu funkcjonowania rodzin – w wielu rodzinach jedno z małżonków (czasem nawet dwoje) na stałe przebywa zagranicą i sezonowo odwiedza bliskich. Ma to jednak zdecydowanie negatywne skutki wychowawcze dla dzieci; • Stosunkowo mała liczba organizacji pozarządowych i poziom partycypacji społecznej spowodowany emigracją osób aktywnych i operatywnych • Brak wsparcia i opieki dla seniorów – seniorów pozostających bez wsparcia rodziny i młodego pokolenia, co w konsekwencji powoduje znacznie większe obciążenie dla systemu opieki społecznej; 	<p>zmieniającego się modelu życia na wsi i oczekiwać mieszkańców</p> <ul style="list-style-type: none"> • Stworzenie atrakcyjnej oferty kulturalno-rozrywkowo- sportowej dla osób młodych • Stworzenie atrakcyjnej oferty usług w zakresie spędzania wolnego 	
1.3	Stosunkowo duża liczba osób korzystających z pomocy społecznej (9,8% wszystkich mieszkańców w 2015	<ul style="list-style-type: none"> • Zbyt słabe wsparcie społeczne osób z trudnościami i ich włączenie społeczne - system wsparcia rodzin i seniorów oparty głównie na świadczeniach finansowych systemu opieki społecznej i urzędu 	<ul style="list-style-type: none"> • Obciążenie budżetu gminy wydatkami na pomoc społeczną; • Zagrożenie wystąpienia syndromu wyuczonej bezradności wśród osób 	<ul style="list-style-type: none"> • Weryfikacja i wzmocnienie systemu wsparcia dla osób znajdujących się w szczególnie trudnej sytuacji, w tym 	

	PROBLEM	KLUCZOWE PRZYCZYNY ZJAWISKA (ŹRÓDŁA PROBLEMU)	KONSEKWENCJE ZJAWISKA PROBLEMOWEGO (KLUCZOWY WPŁYW NA)	WYZWANIA – POTRZEBY, JAKO ODPOWIEDŹ NA PROBLEM	DZIAŁANIE UKIERUNKOWANE NA ROZWIĄZANIE PROBLEMU
	<p>roku: Małopolska 6,1%, Powiat nowotarski 5,8%) z powodu:</p> <ul style="list-style-type: none"> • ubóstwa (90%) • <u>bezradności w sprawach opiekuńczo-wychowawczych i prowadzenia gospodarstwa domowego (49%)</u> • niepełnosprawności (33%) • bezrobocia (24%) • <u>alkoholizmu i przemocy</u> (wzrost odpowiednio o <u>317 i 167%</u> w stosunku do roku bazowego – 2010). 	<p>pracy, jest niewystarczający dla faktycznej aktywizacji i zwiększenia włączenia społecznego;</p> <ul style="list-style-type: none"> • Braki w działaniach gminy i organizacji społecznych wspierających rodziny i młode matki zagrożone problemami społecznymi oraz seniorów • Brak żłobka na terenie gminy stwarzający wyzwanie dla młodych rodziców w kontekście podejmowania zatrudnienia; • Niewystarczająca oferta włączająca i kształtująca proaktywne postawy – nie tylko w zakresie instytucji rynku pracy i opieki społecznej); • Bezrobocie (w tym długotrwałe), które wyrabia w niektórych osobach model radzenia sobie w życiu w oparciu o zasiłki instytucji opieki społecznej (stosunkowo duże wsparcie, w porównaniu z najniższą pensją otrzymywaną często przez osoby ze słabym wykształceniem. 	<p>długotrwałe uzależnionych od świadczeń pomocowych;</p> <ul style="list-style-type: none"> • Zagrożenie wzrostem skali wykluczenia społecznego i oddalenia od rynku pracy grupy starszej młodzieży; • Konieczność finansowego wspierania seniorów • Niewykorzystane potencjały systemu pomocy społecznej – niefinansowe formy wsparcia – praca socjalna. 	<p>wspieranie macierzyństwa;</p> <ul style="list-style-type: none"> • Stworzenie żłobka na terenie gminy; • Wzrost zaangażowania organizacji pozarządowych w działania mające na celu rozwiązywanie aktualnych problemów społecznych mieszkańców gminy. 	
1.4	<p>Wykluczenie społeczne seniorów z powodu niewystarczającego system wsparcia i opieki dla rosnącej liczby seniorów w Gminie</p>	<ul style="list-style-type: none"> • Rosnąca liczba seniorów (wzrost liczby mieszkańców w wieku poprodukcyjnym) • Braki w działaniach gminy i organizacji społecznych wspierających seniorów oraz brak opieki dla samotnych seniorów (brak na terenie Gminy domu pomocy społecznej) 	<ul style="list-style-type: none"> • Wspieranie z systemu pomocy społecznej finansowo seniorów • Środki z budżetu Gminy wpływające na rzecz wsparcia seniorów zamieszkujących w domach pomocy społecznej poza Gminą 	<ul style="list-style-type: none"> • Utworzenie Domu Seniora (domu pomocy społecznej) – zapewniającego stały pobyt i opiekę osobom starszym 	

	PROBLEM	KLUCZOWE PRZYCZYNY ZJAWISKA (ŹRÓDŁA PROBLEMU)	KONSEKWENCJE ZJAWISKA PROBLEMOWEGO (KLUCZOWY WPŁYW NA)	WYZWANIA – POTRZEBY, JAKO ODPOWIEDŹ NA PROBLEM	DZIAŁANIE UKIERUNKOWANE NA ROZWIĄZANIE PROBLEMU
		<ul style="list-style-type: none"> • Duży i narastający problem migracji młodych wpływających na coraz większe osamotnienie i bezradność w kwestiach opieki nad ludźmi starszymi. • Braki w ofercie dla seniorów – np. brak miejsc dziennego wsparcia z interesującymi zajęciami – pełniących funkcję włączające i angażujące na rzecz społeczności lokalnej 	<ul style="list-style-type: none"> • „Wyrywanie” seniorów którzy muszą przebywać w domu pomocy społecznej ze swojej społeczności lokalnej – zwłaszcza dla mocno wkorzenionych w ziemię mieszkańców, z tożsamością ludzi gór jest to dotkliwie bolesne (najbliższy dom Seniora ulokowany około 40 km od Gminy – Zaskale i Nowy Targ) • Samotność i poczucie osamotnienia wielu starszych osób – zarówno tych dla których nie ma oferty i wsparcia, jak i tych umieszczanych w domu pomocy społecznej z dala od społeczności lokalnej (od domu) 		
1.5	Niskie średnie wyniki uczniów z terenu gminy (wyniki egzaminu po szkole podstawowej oraz egzaminu gimnazjalnego niższe od średniej powiatowej i wojewódzkiej)	<ul style="list-style-type: none"> • Zbyt mała liczba dzieci objętych edukacją przedszkolną, z powodu braku miejsc w przedszkolach; • Niewystarczająca jakość usług edukacyjnych; • Zbyt mało zajęć dla uczniów o specjalnych potrzebach edukacyjnych oraz rozwijających uzdolnienia; • Braki w ofercie zajęć pozalekcyjnych i oferty edukacji nieformalnej, rozwijających talenty, pasje 	<ul style="list-style-type: none"> • Niska wartość wskaźnika Edukacyjnej Wartości Dodanej (EWD) – oznaczająca niski poziom postępów w nauce uczniów; • Zagrożenie zakwalifikowaniem placówek edukacyjnych z terenu gminy do grupy wskazującej na brak postępów edukacyjnych; • Gorsza sytuacja młodych ludzi na rynku pracy; 	<ul style="list-style-type: none"> • Zwiększenie dostępu mieszkańców obszarów rewitalizacji do edukacji przedszkolnej; • Podwyższenie jakości edukacji w szkołach; • Wzmocnienie oferty zajęć pozalekcyjnych o charakterze korepetycyjnym i wyrównawczym; • Rozwinięcie oferty edukacji nieformalnej 	

	PROBLEM	KLUCZOWE PRZYCZYNY ZJAWISKA (ŹRÓDŁA PROBLEMU)	KONSEKWENCJE ZJAWISKA PROBLEMOWEGO (KLUCZOWY WPŁYW NA)	WYZWANIA – POTRZEBY, JAKO ODPOWIEDŹ NA PROBLEM	DZIAŁANIE UKIERUNKOWANE NA ROZWIĄZANIE PROBLEMU
		i kompetencje życiowe dzieci i młodzieży.	• Obniżenie szans młodzieży z gminy na zdobycie dobrego wykształcenia.	dającej szansę na zdobycie dobrego wykształcenia	
1.6	Słabnące więzi wewnątrz społeczności lokalnej i integracja mieszkańców; w tym w konsekwencji słabej dostępności miejsc swobodnej integracji różnych grup wiekowych	<ul style="list-style-type: none"> • Zmiana sposobu życia /zarabiania, bez zasadniczej zmiany w zakresie charakteru funkcjonowania instytucji gminnych i zawartości oferty, nie jest dostosowana do współczesnych potrzeb adekwatnych do różnych grup wiekowych, mieszkańców - w efekcie nasila się zjawisko dezintegracji społecznej; • Emigracja zarobkowa młodych powodująca osłabienie więzi rodzinnych i odpływ cennego kapitału społecznego - osób wykształconych w wieku produkcyjnym; • Przestrzeń publiczna niesprzyjająca integracji mieszkańców (brak terenów ogólnodostępnych jako miejsc spotkań), w tym w ramach poszczególnych grup wiekowych i integracji międzypokoleniowej; • Brak sieci miejsc sprzyjających integracji, mieszkańcy obszaru rewitalizacji mają utrudniony dostęp do oferty włączającej i aktywizującej mieszkańców; • Braki w ofercie czasu wolnego, utrudniają włączanie społeczne rodzin, seniorów (osób samotnych) oraz osób młodych i udzielenie innego rodzaju wsparcia (system wsparcia w dużej mierze oparty o świadczenia 	<ul style="list-style-type: none"> • Słabnące poczucie odpowiedzialności za wspólnotę - mieszkańcy w małym stopniu włączają się w sprawy/wydarzenia dotyczące wspólnoty lokalnej; • Niska aktywność obywatelska, wyrażająca się m.in. w stosunkowo małej liczbie oddolnych inicjatyw i samych organizacji społecznych • Słabnący poziom identyfikacji młodego pokolenia z historią i kulturą lokalną z miejscem zamieszkania i społecznością co dodatkowo eskaluje zjawiska migracyjne. 	<ul style="list-style-type: none"> • Stworzenie warunków do integracji i włączenia społecznego różnych grup wiekowych; • Poprawa dostępu mieszkańców obszarów rewitalizacji do miejsc i oferty integrującej mieszkańców • Stworzenie przestrzeni do kultywowania lokalnej tradycji, historii i budowania lokalnego patriotyzmu i silnej identyfikacji z małą ojczyzną. 	

	PROBLEM	KLUCZOWE PRZYCZYNY ZJAWISKA (ŹRÓDŁA PROBLEMU)	KONSEKWENCJE ZJAWISKA PROBLEMOWEGO (KLUCZOWY WPŁYW NA)	WYZWANIA – POTRZEBY, JAKO ODPOWIEDŹ NA PROBLEM	DZIAŁANIE UKIERUNKOWANE NA ROZWIĄZANIE PROBLEMU
		finansowe nie sprzyja włączeniu społecznemu).			
1.7	Niewystarczająca oferta czasu wolnego oraz liczba miejsc sprzyjających realizacji takiej oferty	<ul style="list-style-type: none"> Oferta świadczona przez Wiejskie Ośrodki Kultury nie dostosowana do potrzeb i oczekiwań różnych grup wiekowych, zwłaszcza: <ul style="list-style-type: none"> → dzieci i rodzin z dziećmi (brakuje oferty, która umożliwiłaby realizację zajęć równoległe dla dzieci i rodziców / opiekunów), → młodzieży, → seniorów, → osób niepełnosprawnych; Niezmienna od lat struktura funkcjonowania nie sprzyjająca innowacji i nowemu podejściu do oferty zajęć skrojonych pod konkretne grupy; Niewystarczające warunki związane z infrastrukturą i wyposażeniem budynków stanowiących potencjał do budowania zróżnicowanej oferty czasu wolnego; Brak terenów gminnych, pod inwestycje – infrastrukturę niezbędną dla poprawy jakości życia mieszkańców Brak miejsc adekwatnych do współczesnych potrzeb i możliwości (np. place zabaw, siłownie napowietrzne, ścieżki spacerowe, rowerowe, szlaki edukacyjne, boiska sportowe). 	<ul style="list-style-type: none"> Brak możliwości udziału w ofercie/wydarzeniach blisko miejsca zamieszkania, utrudnia budowanie więzi społecznych. Stanowi to też utrudnienie w angażowaniu mieszkańców terenów rewitalizacji (zwłaszcza wykluczonych / zagrożonych wykluczeniem) w wydarzenia ogólnogminne Na poziomie wspólnot sołectkich mieszkańcy mają małe możliwości do aktywności, która mogłaby ich integrować. Zjawisko to nasila proces dezintegracji społecznej, co pogłębia wykluczenie społeczne osób znajdujących się w szczególnie trudnej sytuacji. Niska jest aktywność społeczna, wyrażająca się w małej liczbie organizacji pozarządowych, a w konsekwencji oddolnych inicjatyw Brak miejsc i oferty czasu wolnego, utrudnia włączanie społeczne rodzin oraz seniorów (osób 	<ul style="list-style-type: none"> Stworzenie warunków do integracji i włączenia społecznego różnych grup wiekowych (przestrzeń i oferta), w tym decentralizacja miejsc sprzyjających tego typu działaniom, m. in. poprzez: <ul style="list-style-type: none"> – stworzenie przestrzeni / oferty skoncentrowanej na potrzebach rodzin z dziećmi, – stworzenie płaszczyzny spotkań dla młodzieży, – wzmocnienie działań na rzecz aktywizacji osób starszych i niepełnosprawnych. 	

	PROBLEM	KLUCZOWE PRZYCZYNY ZJAWISKA (ŹRÓDŁA PROBLEMU)	KONSEKWENCJE ZJAWISKA PROBLEMOWEGO (KLUCZOWY WPŁYW NA)	WYZWANIA – POTRZEBY, JAKO ODPOWIEDŹ NA PROBLEM	DZIAŁANIE UKIERUNKOWANE NA ROZWIĄZANIE PROBLEMU
			samotnych) i udzielenie innego rodzaju wsparcia (system wsparcia w dużej mierze oparty o świadczenia finansowe dla rodzin i osób samotnych, nie sprzyja włączeniu społecznemu).		
1.8	Niski poziom zintegrowania społeczności romskiej ze społecznością gminy (osiedle romskie na obszarze rewitalizacji – miejscowość Ochotnica Górna – Osiedle Gronie)	<ul style="list-style-type: none"> • Silna potrzeba zachowania tożsamości etnicznej i odrębności (enklawowe podejście jako forma utrzymania tożsamości romskiej); • Zbyt mała dbałość społeczności romskiej o sprawy formalne; • Zbyt słabe zaangażowanie i dbałość społeczności romskiej o proces edukacji dzieci i młodzieży (zaniedbania, słabe wsparcie dzieci); • Mała motywacja części społeczności romskiej, do podejmowania aktywności zawodowej (częściowo element kulturowy) i korzystanie długoterwałe ze środków pomocy społecznej; • Niewystarczająco otwarta postawa zarówno społeczności góralskiej, jak i romskiej; • Istniejące w świadomości społecznej stereotypy; • Niska partycypacja mniejszości romskiej w ważnych aspektach życia społecznego na terenie gminy; 	<ul style="list-style-type: none"> • Łamanie zasad umowy społecznej dotyczącej ładu przestrzennego w przestrzeni publicznej (związane z prowadzoną aktywnością), co powoduje narastanie i konfliktów społecznych • Słabsze wyniki edukacyjne części dzieci ze społeczności romskiej, co osłabia ich szanse edukacyjne, a w konsekwencji adaptację na rynku pracy; • Zagrożenie wykluczeniem społecznym społeczności romskiej; • Zagrożenie ostracyzmem, zwłaszcza wśród dzieci w szkołach. 	<ul style="list-style-type: none"> • Podejmowanie działań na rzecz integracji mieszkańców ze społecznością romską • Wsparcie społeczności romskiej w stworzeniu przestrzeni dla ich aktywności • Stworzenie świetlicy środowiskowej dla dzieci na Osiedlu Gronie • Wzmocnienie zaangażowania społeczności romskiej w kultywowanie swojej własnej tradycji i kultury muzycznej i artystycznej, 	

	PROBLEM	KLUCZOWE PRZYCZYNY ZJAWISKA (ŹRÓDŁA PROBLEMU)	KONSEKWENCJE ZJAWISKA PROBLEMOWEGO (KLUCZOWY WPŁYW NA)	WYZWANIA – POTRZEBY, JAKO ODPOWIEDŹ NA PROBLEM	DZIAŁANIE UKIERUNKOWANE NA ROZWIĄZANIE PROBLEMU
		<ul style="list-style-type: none"> • Brak wydzielonej przestrzeni, dla prowadzonej aktywności odzyskiwania surowców (proces zbierania złomu) • Brak infrastruktury publicznej na osiedlu romskim, sprzyjającej integrującym i aktywizującym spotkaniom, która w sposób naturalny stałaby się przestrzenią wspólną aktywności społeczności romskiej i góralskiej. 			
OBSZAR II: GOSPODARKA I ŚRODOWISKO JAKO ISTOTNY ASPEKT ROZWOJOWY TURYSTYKI I ŻYCIA MIESZKAŃCÓW					
2.1	Niewykorzystany potencjał dla rozwoju turystyki	<ul style="list-style-type: none"> • Istotne braki w infrastrukturze dla rozwoju turystyki: <ul style="list-style-type: none"> → brak wyciągu narciarskiego, → brak tras i torów motorowych i rowerowych w (wobec bardzo dużych tradycji lokalnych w uprawianiu tych sportów i zakorzenieniu w środowiskach, które mogłyby gościnnie odwiedzać Gminę), → braki wytyczonych torów biegowych, saneczkowych czy tras kuligowych (co w terenie górskim może stanowić dodatkową atrakcję); → brak ścieżek edukacyjnych o dziedzictwie kulturowym i przyrodniczym Gminy (pasterze wołoscy, Gorce, Dunajec); • Zbyt słabo rozwinięta baza noclegowo-gastronomiczna; 	<ul style="list-style-type: none"> • Niewykorzystany potencjał lokalizacji miejscowości górskiej; • Niewykorzystany potencjał krajobrazowo-przyrodniczy; • Brak wykorzystania lokalnych potencjałów dla rozwoju turystyki: <ul style="list-style-type: none"> → rolnictwo ekologiczne, agroturystyka, → sporty motorowe i rowerowe (np. downhill), → wędkarstwo (połowy pstrąga); • Zbyt słaba i mało czytelna promocja oferty Gminy 	<ul style="list-style-type: none"> • Rozwój infrastruktury / obiektów umożliwiających uprawianie sportów zimowych oraz równoległe wykorzystanie zimowej infrastruktury latem (np. tor saneczkowy jako równoległa letnia atrakcja, lub dolina kuligowa zimą jako trasa do przejazdu dorożkami latem) • Poprawa warunków dla rozwoju turystyki poprzez wypracowanie i promocję oferty usług opartej o dziedzictwo przyrodnicze regionu oraz tradycje wędkarskie i sporty moto-rowerowe 	

	PROBLEM	KLUCZOWE PRZYCZYNY ZJAWISKA (ŹRÓDŁA PROBLEMU)	KONSEKWENCJE ZJAWISKA PROBLEMOWEGO (KLUCZOWY WPŁYW NA)	WYZWANIA – POTRZEBY, JAKO ODPOWIEDŹ NA PROBLEM	DZIAŁANIE UKIERUNKOWANE NA ROZWIĄZANIE PROBLEMU
		<ul style="list-style-type: none"> Istniejąca infrastruktura nieprzyjazna dla turystów, przede wszystkim ze względu na: <ul style="list-style-type: none"> → brak czytelnej oferty turystycznej i atrakcji dla poszczególnych grup wiekowych; → braki w oznakowaniu na pobliskich szlakach górskich; → brak parkingów przy wyjściach na szlaki, → brak toalet publicznych przy szlakach i w całej Gminie, → bardzo zniszczone drogi w Potokach w pobliżu wejść na szlaki (dziurawe, wąskie i niebezpieczne). 		<ul style="list-style-type: none"> Utworzenie Centrum Informacji Turystycznej Poprawa istniejących tras i dróg oraz tworzenie sieci szlaków lokalnych na bazie dróg lokalnych Stworzenie profesjonalnych torów motorowych i rowerowych 	
2.2.	Zanieczyszczenie powietrza	<ul style="list-style-type: none"> Działalność zakładów produkujących obuwie; Stosowanie przez mieszkańców niedozwolonych materiałów do palenia w piecach Zbyt mała liczba instalacji OZE Trudność w dotarciu do informacji o możliwości wsparcia finansowego dla przedsięwzięć proekologicznych dla osób prywatnych Brak świadomości ekologicznej wśród mieszkańców 	<ul style="list-style-type: none"> Obniżenie jakości życia Stosunkowo niska jakość powietrza w okresie zimowym (zwłaszcza w Tylmanowej) Większa zachorowalność na choroby układu oddechowego w okresie zimowym 	<ul style="list-style-type: none"> Edukacja ekologiczna, zwłaszcza w zakresie materiałów używanych do opału Podejmowanie działań na rzecz ochrony środowiska naturalnego i poprawienia jakości powietrza 	
OBSZAR III: PROBLEMY PRZESTRZENNO-FUNKCJONALNE I TECHNICZNE					
3.1	Niska dostępność i jakość transportu zbiorowego oraz brak ścieżek rowerowych w dolinach	<ul style="list-style-type: none"> Mała liczba połączeń opartych o komunikację zbiorową pomiędzy miejscowościami gminy oraz z innymi miejscowościami; 	<ul style="list-style-type: none"> Zmniejszenie mobilności mieszkańców, zwłaszcza osób zagrożonych wykluczeniem społecznym – w tym bezrobotnych, którzy 	<ul style="list-style-type: none"> Skoordynowanie i wzmocnienie systemu komunikacji na terenie gminy (ścieżki 	

	PROBLEM	KLUCZOWE PRZYCZYNY ZJAWISKA (ŹRÓDŁA PROBLEMU)	KONSEKWENCJE ZJAWISKA PROBLEMOWEGO (KLUCZOWY WPŁYW NA)	WYZWANIA – POTRZEBY, JAKO ODPOWIEDŹ NA PROBLEM	DZIAŁANIE UKIERUNKOWANE NA ROZWIĄZANIE PROBLEMU
		<ul style="list-style-type: none"> • Brak gminnego (jak również powiatowego) systemu wsparcia komunikacji zbiorowej, wewnątrz gminy jak i pomiędzy miejscowościami; • Braki w sieci ścieżek rowerowych, ułatwiających komunikację mieszkańcom pomiędzy miejscowościami (które, mogą równocześnie stanowić potencjał dla rozwoju turystyki) • Wąskie drogi utrudniające komunikację 	<p>mają przez to utrudniony dostęp do miejsc pracy;</p> <ul style="list-style-type: none"> • Utrudniony dostęp do usług publicznych; • Utrudniony dostęp dzieci i rodzin z dziećmi, młodzieży i seniorów do oferty czasu wolnego, rozumianej również jako przestrzeni integracji. 	rowerowe, kładki, mostki) oraz na zewnątrz	
3.2	Niskie poczucie bezpieczeństwa w ruchu pieszym i rowerowym	<ul style="list-style-type: none"> • Wąskie drogi utrudniające komunikację • Braki w chodnikach, i przejściach dla pieszych oraz w oświetleniu • Braki i niska jakość infrastruktury drogowej poprawiającej bezpieczeństwo mieszkańców (oznaczenia, oświetlenie, progi zwalniające); • Zbyt mało inwestycji poprawiających jakość infrastruktury dla bezpieczeństwa pieszych. 	<ul style="list-style-type: none"> • Zagrożenie dla życia i bezpieczeństwa, zwłaszcza dzieci, osób starszych i niepełnosprawnych; • Brak możliwości samodzielnego pieszego przemieszczania się dzieci, matek z dziećmi na większości odcinków dróg gminnych 	<ul style="list-style-type: none"> • Podnoszenie poziomu bezpieczeństwa komunikacyjnego pieszych i rowerzystów • Poszerzenie dróg • Tworzenie nowych ciągów pieszych i pieszo-rowerowych 	
3.3	Niska dostępność usług publicznych	<ul style="list-style-type: none"> • Duże odległości między centrami wsi a ich peryferiami • Rozproszona zabudowa pokrywająca obszerne tereny (Ochotnica – najdłuższa wieś w Polsce) 	<ul style="list-style-type: none"> • Problem z dostępem do usług edukacyjnych, obiektów kultury oraz świetlic i bibliotek dla mieszkańców spoza centrów wsi; • Utrudniony dostęp do opieki zdrowotnej 	<ul style="list-style-type: none"> • Wytyczenie ścieżek pieszo-rowerowych • System rozwiązań dla transportu publicznego 	

6. WIZJA STANU OBSZARU REWITALIZACJI PO PRZEPROWADZENIU REWITALIZACJI

Obszar rewitalizacji to miejsce przyjazne jego mieszkańcom oraz odwiedzającym je gościom. Na jego terenie realizowane są jakościowe i ogólnodostępne usługi publiczne, których zakres pozwala na włączenie społeczne wszystkich grup mieszkańców. Znajdują się tu miejsca sprzyjające integracji i twórczemu spędzaniu wolnego czasu. Rozwijająca się gospodarka czerpie z naturalnych zasobów oraz obecnych tu od lat tradycji. Mieszkańcy obszaru rewitalizacji stanowią aktywną społeczność lokalną, która troszczy się o miejsce swojego zamieszkania. Teren ten cechuje komunikacyjna dostępność i zdrowe środowisko naturalne.

7. CELE REWITALIZACJI I KIERUNKI DZIAŁAŃ SŁUŻĄCE ELIMINACJI LUB OGRANICZENIU NEGATYWNYCH ZJAWISK, ZDIAGNOZOWANYCH NA OBSZARZE REWITALIZACJI

CEL GŁÓWNY GPR:

Wzmocnienie procesów integracji i włączenia społecznego mieszkańców w oparciu o zweryfikowaną i zaktualizowaną ofertę i miejsca spotkań oraz aktywizacji, w odniesieniu do lokalnego dziedzictwa, stanowiącego kontekst działań rozwojowych lokalnej gospodarki, w tym usług przemysłu czasu wolnego i nowych, atrakcyjnych miejsc pracy. Wsparcie rozwoju kapitału społecznego, w tym osób znajdujących się w szczególnie trudnej sytuacji oraz poprawa szans edukacyjnych uczniów, stanowią istotne wyzwanie dla społeczności lokalnej, oraz poprawy jakości życia, w tym w zakresie dostępu do usług publicznych i bezpieczeństwa w ruchu drogowym oraz środowiska naturalnego.

CEL 1: WYSOKI KAPITAŁ SPOŁECZNY ORAZ OTWARTA I ZINTEGROWANA SPOŁECZNOŚĆ LOKALNA

Wzmocnienie integracji i tożsamości społeczności lokalnej oraz włączenia społecznego poprzez stworzenie miejsc realizacji usług opiekuńczych, wzmocnienie systemu wsparcia dla osób go potrzebujących oraz rozwój i poprawa jakości oferty wiejskich ośrodków kultury jako kluczowych miejsc integracji i aktywizacji społecznej

KIERUNKI DZIAŁAŃ:

- 1.1 Zapewnienie dostępu do usług opiekuńczych dla małych dzieci i seniorów.
- 1.2 Wzmocnienie systemu wsparcia dla osób znajdujących się w trudnej sytuacji.
- 1.3 Poprawa jakości oferty edukacyjnej i zajęć pozaszkolnych.
- 1.4 Poprawa dostępu mieszkańców do miejsc i oferty integrującej oraz aktywizującej mieszkańców, ze szczególnym uwzględnieniem grup zagrożonych wykluczeniem społecznym.
- 1.5 Podejmowanie działań na rzecz integracji społeczności romskiej i góralskiej Gminy Ochotnica Dolna.

CEL 2: GOSPODARKA WYKORZYSTUJĄCA LOKALNE ZASOBY I RYNEK PRACY

Poprawa warunków dla rozwoju przedsiębiorczości, w tym wykorzystanie zasobów i potencjałów Gminy dla rozwoju oferty turystycznej oraz podnoszenie jakości życia, poprzez działania na rzecz poprawy sytuacji mieszkańców na rynku, ze szczególnym uwzględnieniem osób młodych

KIERUNKI DZIAŁAŃ:

- 2.1 Wspieranie osób z trudnościami odnajdujących się na rynku pracy
- 2.2 Stwarzanie warunków dla rozwoju przedsiębiorczości, ze szczególnym uwzględnieniem młodych
- 2.3 Poprawa warunków dla rozwoju turystyki poprzez wypracowanie i promocję oferty opartej o endogeniczne zasoby

CEL 3: ŚRODOWISKO I PRZYJAZNA PRZESTRZEŃ PUBLICZNA

Poprawa jakości środowiska i zapewnienie wysokiej jakości przestrzeni publicznej poprzez podniesienie standardów infrastruktury drogowej i rozwój systemów komunikacji na terenie Gminy oraz działania na rzecz zrównoważonego rozwoju

KIERUNKI DZIAŁAŃ:

- 3.1 Skoordynowanie i wzmocnienie systemu komunikacji na terenie gminy oraz na zewnątrz
- 3.2 Podnoszenie poziomu bezpieczeństwa komunikacyjnego pieszych i rowerzystów
- 3.3 Wytyczenie ścieżek pieszo-rowerowych
- 3.4 Podejmowanie działań na rzecz ochrony środowiska naturalnego i poprawy jakości powietrza, w tym edukacja ekologiczna.

8. OPIS PRZEDSIĘWZIĘĆ REWITALIZACYJNYCH

8.1 Przedsięwzięcia planowane do realizacji w ramach Gminnego Programu Rewitalizacji według struktury celów

Jako odpowiedź na zidentyfikowane problemy (wyzwania) określono zestaw działań zgodnych z celami i kierunkami, mający na celu eliminację lub ograniczenie negatywnych zjawisk powodujących sytuację kryzysową. Adresatami tych działań są mieszkańcy obszaru rewitalizacji (wszystkich podobszarów) i w kontekście odpowiedzi na ich problemy - wyzwania zidentyfikowane w toku prowadzonych analiz. Rezultatem analiz jest propozycja działań, które sprzyjać będą poprawie włączenia społecznego oraz jakości życia mieszkańców obszaru rewitalizacji. Przedsięwzięcia te zostały zaplanowane z uwzględnieniem istniejących potencjałów, zarówno w kontekście organizacji społecznych i chęci włączenia się w działania rewitalizacyjne mieszkańców, jak również zasoby materialne gminy, mając na uwadze racjonalność długofalową proponowanych rozwiązań i konieczność kontynuacji zaproponowanych działań, dla realizacji zaplanowanych założeń, przez następne lata.

Zaznaczyć też należy, iż proponowane na rzecz mieszkańców obszarów rewitalizacji przedsięwzięcia odnoszą się do realizowanych obecnie przez gminę zadań wynikających m.in. z konkretnych ustaw (np. o pomocy społecznej) i wskazują na rozwiązania, które uzupełniać będą realizowane standardowo działania. Mają stanowić wartość dodaną, a nie zastąpić realizowane już na rzecz tych mieszkańców działania, lub też zmienić ich formułę, tak by lepiej odpowiadały na potrzeby społeczności lokalnej, w tym przede wszystkim mieszkańców podobszarów rewitalizacji.

Działania te zostały zaprezentowane w zbiorczej tabeli, w tym:

- jako **PP** - przedsięwzięcie podstawowe, którego szczegółowa charakterystyka znajduje się w podrozdziale 8.2 (kolumna oznaczona cyfrą 1);
- jako **PU** - przedsięwzięcie uzupełniające, którego opis znajduje się w tabeli (kolumna oznaczona cyfrą 2);
- W kolumnie oznaczonej cyfrą 3 podano podobszar rewitalizacji, którego mieszkańcy są adresatami wsparcia (kluczowi interesariusze). Określenia w tej kolumnie oznaczać będą:
 - COR – cały obszar rewitalizacji;
 - PR. x – numer podobszaru rewitalizacji, np.: Podobszar Rewitalizacji nr 1

CEL 1: WYSOKI KAPITAŁ SPOŁECZNY ORAZ OTWARTA I ZINTEGROWANA SPOŁECZNOŚĆ LOKALNA				
KIERUNKI	PRZEDSIĘWZIĘCIA:	1.	2.	3.
1.1. Zapewnienie dostępu do usług opiekuńczych dla małych dzieci i seniorów	DOM SENIORA W GMINIE OCHOTNICA DOLNA Przedsięwzięcie podstawowe, szczegółowo opisane w pkt. 8.2 niniejszego rozdziału	PP5		COR
	UTWORZENIE ŻŁOBKA ORAZ PRZEDSZKOLA Utworzenie na terenie gminy żłobka oraz przedszkola, które przyczynią się z jednej strony do podnoszenia szans edukacyjnych dzieci z terenów rewitalizacji, z drugiej zaś dadzą szansę młodym rodzicom na podjęcie pracy zawodowej.		PU1	COR
1.2. Wzmocnienie systemu wsparcia dla osób znajdujących się w trudnej sytuacji	PAKIET REWIT Standardowe działania Ośrodka Pomocy Społecznej (np. działalność pracownika socjalnego, asystentów rodziny, świadczenia finansowe ze strony GOPS), zostaną uzupełnione o następujące kroki: <ul style="list-style-type: none"> • Stworzenie bazy adresów, pod którymi zamieszkują osoby z obszarów rewitalizacji: na potrzeby działalności GOPS oraz Powiatowego Urzędu Pracy (gmina przekaze bazę do PUP), aby instytucje te w toku bieżącej pracy z klientami systemu pomocy społecznej (instytucji rynku pracy), mogły zastosować ewentualne dodatkowe działania / system preferencji/ działania uzupełniające. • Stworzenie systemu preferencji dla mieszkańców obszarów rewitalizowanych, w zakresie dodatkowych możliwości aktywizacyjnych (system preferencji dla osób z obszaru rewitalizacji – gmina rekomendować będzie analogiczne rozwiązania PUP-owi). • Standard - bezpośredni kontakt w kontekście oferty integrującej (włączającej): kontakt pracowników socjalnych z osobami wykluczonymi - zachęcanie do zaangażowania się w proponowane działania (oferta aktywizacyjna/włączająca, np. klub seniora, świetlice). Oferta aktywizacyjna, aktualizowana będzie raz w miesiącu przez lokalne instytucje kultury i przesyłana do OPS i PUP, w układzie: <ul style="list-style-type: none"> → dla dzieci, → dla młodych, → dla rodzin z dziećmi, → dla seniorów. W oparciu o otrzymane dane pracownicy socjalni czy asystenci rodziny, nawiązywać będą bezpośredni kontakt z osobami wykluczonymi/zagrożonymi wykluczeniem społecznym, zachęcając do zaangażowania się w proponowane działania. Stworzona dodatkowa oferta stanowić będzie istotny element polityki inkluzyjnej gminy i uzupełniać podejmowane działania. Dodatkowo szkoły otrzymają właściwe dla swoich okręgów zestawienia adresów przynależnych do obszarów rewitalizacji. Umożliwi to szkołom zastosowanie systemów preferencji w różnych 		PU2	COR

	przedsięwzięciach, w zakresie projektów poprawiających szanse edukacyjne uczniów (np. dodatkowe punkty przy rekrutacji, w związku z realizacją projektów dofinansowanych, np. z funduszy europejskich).			
1.3. Poprawa jakości oferty edukacyjnej i zajęć pozaszkolnych	<p>SZANSE EDUKACYJNE NA + Planowanie i realizacja przedsięwzięć przyczyniających się do: → wsparcia uczniów ze specjalnymi potrzebami edukacyjnymi, → rozwoju kompetencji kluczowych uczniów, → rozwoju zainteresowań (uzdolnień) dzieci i młodzieży w formie szkolnej i pozaszkolnej, → włączania dzieci i młodzieży w pozaszkolną działalność społeczno-kulturalną.</p> <p>Dlatego też planuje się stworzenie i wdrożenie planów rozwojowych w tym zakresie dla sieci szkół gminnych, który opisywał będzie plan działań w perspektywie minimum 3 lat (plan opracowywany dla sieci szkół lub indywidualnie przez każdą ze szkół).</p>		PU3	COR
1.4. Poprawa dostępu mieszkańców do miejsc i oferty integrującej oraz aktywizującej mieszkańców, ze szczególnym uwzględnieniem grup zagrożonych wykluczeniem społecznym	<p>WOK -WSPÓLNIE - ODPOWIEDZIALNE - KREATYWNI <i>Modernizacja i rozbudowa Wiejskich Ośrodków Kultury jako przestrzeni i oferty integrującej oraz włączającej mieszkańców</i> Przedsięwzięcie podstawowe, szczegółowo opisane w pkt. 8.2 niniejszego rozdziału</p>	PP1		COR
	<p>AKTYWNI - ZINTEGROWANI - W PRZESTRZENI <i>Tworzenie i rozwój przestrzeni spotkań i aktywności dla mieszkańców</i> Przedsięwzięcie podstawowe, szczegółowo opisane w pkt. 8.2 niniejszego rozdziału</p>	PP2		COR
	<p>Dwór Bajka - modernizacja na potrzeby utworzenia centrum kultury Przedsięwzięcie podstawowe, szczegółowo opisane w pkt. 8.2 niniejszego rozdziału</p>	PP6		COR
	<p>BUDOWA PARKINGÓW PRZY MIEJSCACH SPOTKAŃ W celu rozwiązania problemu dostępności komunikacyjnej miejsc i obiektów świadczących ofertę integrującą i aktywizującą mieszkańców, planuje się budowę parkingów w tych miejscach, z wykorzystaniem jednego z zaproponowanych rozwiązań: – budowa parkingów powierzchniowych tradycyjnych, – budowa „Smart Parkingów” – parkingów automatycznych, samoobsługowych, – budowa wielopoziomowego parkingu tradycyjnego (konstrukcja żelbetowa)</p>		PU4	COR
	<p>LIDER SPOŁECZNY W ramach projektu planowane jest zorganizowanie kursów i warsztatów szkoleniowo integracyjnych, kierowanych do przedstawicieli poszczególnych grup wiekowych i społecznych, np.: • młodzieży, • seniorów, • organizacji pozarządowych, których celem będzie wyłonienie osób o kompetencjach liderkich (liderów lokalnych) i stworzenie dla nich</p>		PU5	COR

	<p>możliwości rozwoju oraz pomoc w projektowaniu dalszych działań aktywizacyjnych skierowanych do różnych grup wiekowych.</p> <p>Osoby te zostaną m.in. objęte programem, mającym na celu kształcenie liderów lokalnych.</p> <p>Założeniem jest zbudowanie grupy liderów lokalnych w obszarach rewitalizacji(sieci), które stanowić mogą bazę dla inicjowania przedsięwzięć aktywizacyjnych (w tym zapewnienie istniejących miejsc).</p>			
1.5. Podejmowanie działań na rzecz integracji społeczności romskiej i góralskiej Gminy Ochotnica Dolna	<p>WOK -WSPÓLNIE - ODPOWIEDZIALNE - KREATYWNI</p> <p>Modernizacja i rozbudowa Wiejskich Ośrodków Kultury jako przestrzeni i oferty integrującej oraz włączającej mieszkańców</p> <p>Przedsięwzięcie podstawowe, szczegółowo opisane w pkt. 8.2 niniejszego rozdziału</p>	PP1		COR
	<p>AKTYWNI - ZINTEGROWANI - W PRZESTRZENI</p> <p>Tworzenie i rozwój przestrzeni spotkań i aktywności dla mieszkańców</p> <p>Przedsięwzięcie podstawowe, szczegółowo opisane w pkt. 8.2 niniejszego rozdziału</p>	PP2		COR
CEL 2: GOSPODARKA WYKORZYSTUJĄCA LOKALNE ZASOBY I RYNEK PRACY				
KIERUNKI	PRZEDSIĘWZIĘCIA:	1.	2.	3.
2.1 Wspieranie osób z trudnościami odnajdujących się na rynku pracy	<p>AKTYWIZACJA+</p> <p><i>Działania komplementarne do zadań wynikających z ustawy oraz realizowanych w ramach tzw. PAKIETU REWIT – działania te zakładają aktywną współpracę z PUP w Zakopanem, w ramach dostępnych środków z Funduszu Pracy oraz realizowanych projektów aktywizacyjnych</i></p> <p>Pakiet działań mających na celu aktywizację zawodową osób pozostających bez zatrudnienia i/lub zagrożonych wykluczeniem społecznym</p> <p>W ramach pakietu przewiduje się komplementarne działania, mające wesprzeć osoby znajdujące się w szczególnie trudnej sytuacji na rynku pracy (m.in. młodych, osoby 55+, długotrwale bezrobotne), w tym:</p> <ul style="list-style-type: none"> • Wprowadzenie w miarę możliwości systemu preferencji dla działań aktywizacyjnych (w tym szczególnie atrakcyjnych), dla osób z obszarów rewitalizacji w gminie; • Wspieranie innowacyjnych pomysłów na działalność gospodarczą i tworzenie atrakcyjnych miejsc pracy, zwłaszcza dla młodych ludzi, w tym poprzez: <ul style="list-style-type: none"> → System działań mający na celu kształtowanie pomysłów na biznes, w oparciu o twórcze formy/ warsztaty i system doradztwa, z uwzględnieniem wykorzystania endogenicznych potencjałów i istniejącą lokalnie sieć sprzedaży towarów/usług; → Ukierunkowanie istniejącego strumienia dotacji na tworzenie działalności gospodarczej, w miarę możliwości z uwzględnieniem wykorzystania endogenicznych potencjałów i istniejącą lokalnie sieć sprzedaży towarów/usług (lub w miarę 		PU6	COR

	<p>możliwości utworzenie nowego programu dotacyjnego).</p> <p>Intensyfikacja działań mających na celu aktywizację zawodową osób w wieku 55+, zwłaszcza długotrwale pozostających bez pracy, m.in. poprzez tworzenie i rozwój spółdzielni socjalnych.</p>			
2.2 Stwarzanie warunków dla rozwoju przedsiębiorczości, ze szczególnym uwzględnieniem młodych	<p>NOWA PRZEDSIĘBIORCZOŚĆ</p> <p>Zestaw działań mających na celu wsparcie dla lokalnych przedsiębiorców, wzmacniających lokalny rynek pracy:</p> <ul style="list-style-type: none"> • Tworzenie miejscowych planów zagospodarowania przestrzennego, uwzględniających miejsca do rozwoju istniejących lub powstawania nowych inwestycji; • W miarę możliwości wspieranie/ sprzyjanie rozwojowi istniejących podmiotów gospodarczych, w tym w zakresie innowacyjnych pomysłów i/lub opartych na endogenicznych zasobach; <p>Wzmacnianie kapitału ludzkiego działających na obszarach rewitalizacji przedsiębiorstw.</p>		PU7	COR
2.3 Poprawa warunków dla rozwoju turystyki poprzez wypracowanie i promocję oferty opartej o endogeniczne zasoby	<p>MOTO - TOR - Utworzenie toru motocrossowego w Gminie Ochotnica Dolna</p> <p>Przedsięwzięcie podstawowe, szczegółowo opisane w pkt. 8.2 niniejszego rozdziału</p>	PP4		COR
	<p>SANIAMI I SANKAMI PO OCHOTNICY DOLNEJ</p> <p>Wytyczenie drogi kuligowej oraz toru saneczkowego, jako potencjałów do rozwoju turystyki w gminie i tym samym wzmacniania aktywności gospodarczej mieszkańców podobszarów rewitalizacji.</p>		PU8	COR
	<p>TAK DLA TURYSTYKI</p> <p>Podejmowanie działań wykorzystujących potencjał podobszarów rewitalizacji w Gminie dla budowania oferty turystycznej. Inwestowanie w infrastrukturę okołoturystyczną.</p> <ul style="list-style-type: none"> • Promocja agroturystyki • Stworzenie targowiska do sprzedaży wyrobów lokalnych (wiata w Ochotnicy Dolnej) • Wytyczenie parkingów w Ochotnicy Górnej (Poniechaniec na Ustrzyku) • Utworzenie pakietu ofert dedykowanych (np. Ochotnica Dolna w 1 dzień, oferta dla szkół, oferta na ferie, oferta weekendowa itp.) • Wszystkie prowadzone działania skorelowane będą ze specjalnie stworzoną w tym celu stroną na portalu gminnym – dotyczącą turystyki 		PU9	COR
	<p>OCHOTNICA - SKI</p> <p>Zaprojektowanie i budowa wyciągu narciarskiego wraz z infrastrukturą towarzyszącą w Gminie, jako istotny element dla ożywienia gospodarczego w gminie.</p>		PU 10	COR
CEL 3: ŚRODOWISKO I PRZYJAZNA PRZESTRZEŃ PUBLICZNA				
KIERUNKI	PRZEDSIĘWZIĘCIA	1.	2.	3.
3.1 Skoordynowanie i wzmocnienie systemu komunikacji	<p>SKOMUNIKOWANI = MOBILNI</p> <p>Podjęcie działań mających na celu zwiększenie mobilności komunikacyjnej mieszkańców wewnątrz i na zewnątrz gminy, zwłaszcza na podobszarach rewitalizacji</p>		PU 11	COR

na terenie gminy oraz na zewnątrz	Celem podejmowanych działań jest stworzenie sieci dodatkowych połączeń dla mieszkańców podobszarów rewitalizacji z sąsiednimi miejscowościami oraz wewnątrz Gminy, co jest istotne dla zwiększenia mobilności osób bezrobotnych na rynku pracy oraz poprawy jakości życia społeczności lokalnej.			
	ROWEROWY PARK DLA AKTYWNOŚCI I MOBILNOŚCI Przedsięwzięcie podstawowe, szczegółowo opisane w pkt. 8.2 niniejszego rozdziału	PP3		COR
	<p>ROZBUDOWA SIECI DRÓG W SOŁECTWIE OCHOTNICA GÓRNA</p> <p>1. DROGA JAMNE (łącząca Wiejski Ośrodek Kultury z jego filią Centrum Kultury i Historii Ochotnickiej „Wojtyłowa Gazdówka” oraz miejscem spotkań i integracji „Przystanek Jamne”)</p> <p>MIEJSCE REALIZACJI INWESTYCJI: Realizacja inwestycji planowana częściowo na terenie podobszaru rewitalizacji nr 1. „Ochotnica Górna”</p> <p>ZAKRES PRAC INWESTYCYJNYCH:</p> <ul style="list-style-type: none"> • wymiana podbudowy i nawierzchni asfaltowej; • budowa chodnika oraz ścieżki rowerowej; • montaż barier drogowych i progów zwalniających • modernizacja oświetlenia ulicznego; • montaż ławek, koszy dla osób spacerujących; • wykonanie odwodnienia. <p>2. DROGA FORENDÓWKI (łącząca Schronisko Ustrzyk wraz z przyległą infrastrukturą sportową z miejscem integracji i spotkań „Polana Poniechaniec”)</p> <p>MIEJSCE REALIZACJI INWESTYCJI: Realizacja inwestycji planowana częściowo na terenie podobszaru rewitalizacji nr 8. „Ustrzyk”</p> <p>ZAKRES W KONTEKŚCIE PRAC INWESTYCYJNYCH:</p> <ul style="list-style-type: none"> • wymiana podbudowy i nawierzchni asfaltowej; • modernizacja oświetlenia ulicznego; • montaż ławek, koszy dla osób spacerujących; • wykonanie odwodnień. <p>3. DROGA JASZCZE (łącząca Centrum Ochotnicy Górnej (podobszar nr 1) z Miejscem upamiętniającym uratowanie amerykańskich lotników „Ścieżka Edukacyjna Liberator California Rocket” oraz Żywym Skansenem Ochotnicy „Gospodarstwo Pod Magórką”)</p> <p>MIEJSCE REALIZACJI INWESTYCJI: Realizacja inwestycji planowana częściowo na terenie podobszaru rewitalizacji nr 1. „Ochotnica Górna”</p> <p>ZAKRES PRAC INWESTYCYJNYCH:</p> <ul style="list-style-type: none"> • wymiana podbudowy i nawierzchni asfaltowej; • montaż barier drogowych i progów zwalniających 		PU 12	COR

	<ul style="list-style-type: none"> • modernizacja oświetlenia ulicznego; • montaż ławek, koszy dla osób spacerujących; • wykonanie odwodnień. <p style="text-align: center;">4. DROGA JURKOWSKI POTOK (łącząca Centrum Ochotnicy Górnej (podobszar nr 1) z Miejscem upamiętniającym Działalność Partyzantki AK w Ochotnicy Górnej)</p> <p>MIEJSCE REALIZACJI INWESTYCJI: Realizacja inwestycji planowana częściowo na terenie podobszaru rewitalizacji nr 1 „Ochotnica Górna”</p> <p>ZAKRES PRAC INWESTYCYJNYCH:</p> <ul style="list-style-type: none"> • wymiana podbudowy i nawierzchni asfaltowej; • montaż barier drogowych i progów zwalniających • modernizacja oświetlenia ulicznego; • montaż ławek, koszy dla osób spacerujących; • wykonanie odwodnień, 			
3.2 Podnoszenie poziomu bezpieczeństwa komunikacyjnego pieszych i rowerzystów	<p>BEZPIECZNY PIESZY</p> <p>Przedsięwzięcia mające na celu podniesienie bezpieczeństwa pieszych i rowerzystów, poprzez poprawę jakości infrastruktury drogowej w Gminie, zwłaszcza na podobszarach rewitalizacji gminy. Działania rewitalizacyjne obejmować będą m.in.:</p> <ul style="list-style-type: none"> • Bieżące remonty/modernizację dróg i chodników zwiększające bezpieczeństwo pieszych i rowerzystów • Uzupelnienie sieci ciągów pieszo-rowerowych, ścieżek rowerowych i chodników oraz sieci róg zwiększających bezpieczeństwo pieszych i rowerzystów by mogli korzystać z przedsięwzięć rewitalizacyjnych. • Wyznaczenie i budowa alternatywnych dróg pieszych i rowerowych, nie kolidujących z ruchliwymi drogami, zwiększających bezpieczeństwo pieszych i rowerzystów by mogli korzystać z przedsięwzięć rewitalizacyjnych. • Poprawę oznakowania pionowego i poziomego dróg. • Budowę przejść dla pieszych, barier ochronnych, progów zwalniających. • Odwodnienie chodników. • Uzupelnienie oświetlenia (przy zastosowaniu energooszczędnych punktów świetlnych oraz oświetlenia inteligentnego). • Stworzenie i wdrożenie programu mobilności dzieci i młodzieży szkolnej. 		PU 13	COR
3.3 Wytyczenie ścieżek pieszo-rowerowych	<p>„MIĘDZY NAMI” NA ROWERZE</p> <p>Ścieżka rowerowa i deptak Lokalne ścieżki pieszo-rowerowe (miejsce do odpoczynku, z parkingami dla rowerów i samochodów – rozdzielanie ruchu samochodowego i pieszych oraz rowerzystów) Tworzenie ścieżek rowerowych i deptaków oraz tras biegowych (letnich i zimowych).</p> <p><u>Istotne dla Ochotnicy Górnej, aby ścieżka ta obejmowała również:</u></p>		PU 14	COR

	<p>Wzdłuż drogi powiatowej, łącząc miejsce rekreacji od Osiedla Posadowski do granicy z Gminą Nowy Targ (koncepcja)</p> <p><u>Istotne dla Ochotnicy Dolnej, aby ścieżka ta obejmowała również:</u></p> <ul style="list-style-type: none"> • Ścieżka spacerowa wraz z ławeczkami, łącząca podobszar rewitalizacji 7 z 3 wraz z małą architekturą wypoczynkową (altany, ławki) oraz zamontowanie lunety widokowej <p>Ścieżka spacerowo-rowerowa łącząca Młynne – os. Rusanki</p>			
	<p>ŚCIEŻKI SPACEROWE</p> <p>Utworzenie ścieżek spacerowych:</p> <ol style="list-style-type: none"> 1. w sołectwie Tylmanowa - od przedszkola na osiedlu Kłępy - Zaziąbły przez most na potoku Kłepowskim – do mostu na os. Paluchy 2. od osiedla Kłodne wzdłuż Dunajca aż do nowego ośrodka zdrowia 		PU 15	COR
<p>3.4 Podejmowanie działań na rzecz ochrony środowiska naturalnego i poprawy jakości powietrza, w tym edukacja ekologiczna</p>	<p>EKO-ZMIANA</p> <p>Działania wspierające i promujące zachowania proekologiczne, wśród różnych grup wiekowych</p> <p>Działania w tym zakresie powinny być podejmowane zarówno przez gminę, jak i organizacje społeczne czy przedsiębiorców i ich związki, jako element szacunku do unikalnego dziedzictwa naturalnego będącego w „rękach mieszkańców” oraz mieszkańców siebie nawzajem.</p> <p>W tym zakresie należy podejmować m.in.:</p> <ul style="list-style-type: none"> • Działania edukacyjne na rzecz zachowań proekologicznych mieszkańców, w tym m.in.: <ul style="list-style-type: none"> → projekty edukacyjne w szkołach, → szkolenia / warsztaty związane z promowaniem postaw proekologicznych, → wystawy, gry terenowe, itp., → edukacja ekologiczna, zwłaszcza w zakresie materiałów używanych do opału. • Działania mające na celu ograniczenie niskiej emisji, w tym: <ul style="list-style-type: none"> → stosowanie Odnawialnych Źródeł Energii (OZE), w tym wykorzystanie zasobów wód geotermalnych → termomodernizacja, → wymiana źródeł ciepła na ekologiczne, w tym w zakresie: <ul style="list-style-type: none"> – domów jednorodzinnych, – infrastruktury użyteczności publicznej, infrastruktury przedsiębiorstw. 		PU 16	COR

Przedsięwzięcia znajdujące się na liście podstawowej, są przedsięwzięciami celu publicznego określonego w art. 6 ustawy z dnia 21 sierpnia 1997 r. o gospodarce nieruchomościami.

8.2 Charakterystyka przedsięwzięć podstawowych

Poniżej opisano podstawowe przedsięwzięcia rewitalizacyjne, których realizacja jest kluczowa dla osiągnięcia założonych celów Gminnego Programu Rewitalizacji, w tym związanych ze zwiększeniem włączenia społecznego i aktywności mieszkańców obszaru rewitalizacji oraz poprawy jakości ich życia.

Numer przedsięwzięcia	Nazwa przedsięwzięcia	
PP.1	WOK -WSPÓLNIE - ODPOWIEDZIALNE - KREATYWNI Modernizacja i rozbudowa Wiejskich Ośrodków Kultury jako przestrzeni i oferty integrującej oraz włączającej mieszkańców	
Podmiot realizujący	Partnerzy	Okres realizacji
Gmina Ochotnica Dolna	-	2017-2023
Źródło finansowania		Szacunkowa wartość projektu
<ul style="list-style-type: none"> Europejski Fundusz Rozwoju Regionalnego Fundusz Spójności Krajowe środki publiczne 		12 500 000
Opis przedsięwzięcia	Na rozwiązanie jakiego problemu ukierunkowane jest przedsięwzięcie?	
	<p>Problemy kluczowe z poziomu GPR:</p> <ul style="list-style-type: none"> Zmiana sposobu życia /zarabiania, bez zasadniczej zmiany w zakresie charakteru funkcjonowania instytucji gminnych i zawartości oferty, nie jest dostosowana do współczesnych potrzeb adekwatnych do różnych grup wiekowych, mieszkańców - w efekcie nasila się zjawisko dezintegracji społecznej; Emigracja zarobkowa młodych powodująca osłabienie więzi rodzinnych i odpływ cennego kapitału społecznego - osób wykształconych w wieku produkcyjnym; Przestrzeń publiczna niesprzyjająca integracji mieszkańców (brak terenów ogólnodostępnych, jako miejsc spotkań), w tym w ramach poszczególnych grup wiekowych i integracji międzypokoleniowej; Brak sieci miejsc sprzyjających integracji, mieszkańcy obszaru rewitalizacji mają utrudniony dostęp do oferty włączającej i aktywizującej mieszkańców; Braki w ofercie czasu wolnego, utrudniają włączanie społeczne rodzin, seniorów (osób samotnych) oraz osób młodych i udzielenie innego rodzaju wsparcia (system wsparcia w dużej mierze oparty o świadczenia finansowe nie sprzyja włączeniu społecznemu); Braki w ofercie dla seniorów – np. brak miejsc dziennego wsparcia z interesującymi zajęciami – pełniących funkcję włączające i angażujące na rzecz społeczności lokalnej Zbyt słabe wsparcie społeczne osób z trudnościami i ich włączenie społeczne - system wsparcia rodzin i seniorów oparty głównie na świadczeniach finansowych systemu opieki społecznej i urzędu pracy, jest niewystarczający dla faktycznej aktywizacji i zwiększenia włączenia społecznego; Braki w działaniach gminy i organizacji społecznych wspierających rodziny i młode matki zagrożone problemami społecznymi oraz seniorów; Braki w ofercie zajęć pozalekcyjnych i oferty edukacji nieformalnej, rozwijających talenty, pasje i kompetencje życiowe dzieci i młodzieży. Niewystarczająca oferta włączająca i kształtująca proaktywne postawy – nie tylko w zakresie instytucji rynku pracy i opieki społecznej); Zagrożenie wystąpienia syndromu wyuczonej bezradności wśród osób długotrwale uzależnionych od świadczeń pomocowych; 	

- Zagrożenie wzrostem skali wykluczenia społecznego i oddalenia od rynku pracy grupy starszej młodzieży;

Problemy właściwe dla przedsięwzięcia:

- Niewątpliwą wartością dla społeczności lokalnej są funkcjonujące w strukturze Gminy trzy wiejskie ośrodki kultury (po jednym w każdej z trzech miejscowości w Gminie), które od czasu ich utworzenia (Ochotnica Górna - ok. 1995 r., Ochotnica Dolna – ok. 1970 r., Tylmanowa – ok. 1990 r.) funkcjonują w podobnej formule, która nie uwzględnia zmieniających się potrzeb odbiorców. Oferta w małym stopniu lub w ogóle nie jest dostosowana do różnych grup wiekowych.
- Budynki WOK w Ochotnicy Górnej i Dolnej (budowa odpowiednia 1970 r. i 1968 r.) planowane były jako remiza, a nie jako budynki o szerokiej społecznej funkcji – wykonane remonty były próbą przystosowania budynku do bieżących potrzeb, nie stanowiły próby modernizacji związanej z przemyślaną ofertą programową dostosowaną do różnych grup wiekowych. Budynek WOK w Tylmanowej, choć był w 1945 r. fundowany jako szkoła, podobnie jak powyższe, nie był nigdy w sposób systemowy przeorganizowany pod kątem oferty pożądanej przez mieszkańców.
- Zarówno estetyka tej przestrzeni jak substancja budynków są mocno zdewastowane (stara infrastruktura i większość wyposażenia). Budynki te częściowo nie są też efektywne energetycznie.
- Pomimo centralnego położenia WOK'ów i istniejących już tam przestrzeni, remontowanych na zasadzie odtwarzania substancji budynku, obecnie nie są atrakcyjna dla mieszkańców – przestrzenie te nie „wciągają”, nie zachęcają do przebywania w niej, w tym istotnie dla młodych, starszych i rodzin z dziećmi (lub wręcz nie stwarzają możliwości).
- Zanikające tradycje i zwyczaje (w tym gwara górali ochotnickich i tradycje pasterzy wołoskich), bez sukcesji w młodym pokoleniu i faktycznego kultywowania tradycji, domagają się podejmowania działań w tym zakresie. Kultura i tradycje to część tożsamości, niezwykle istotnej dla społeczności lokalnej i jej spójności oraz identyfikacji młodego pokolenia ze swoją małą ojczyzną i jej społecznością

Grupa docelowa

Mieszkańcy podobszarów rewitalizacji, zwłaszcza dzieci i młodsza młodzież, rodziny z dziećmi, starsza młodzież (w tym pracująca) oraz osoby starsze - szczególnie osoby z podobszarów rewitalizacji (z racji centralnego położenia każdego z WOK'ów względem wszystkich podobszarów w każdej z miejscowości).

Opis przedsięwzięcia

ZAŁOŻENIA DLA REALIZACJI PRZEDSIĘWZIĘCIA:

W konkretnie życia i realiach terenów wiejskich, wiejskie ośrodki kultury (WOK), pełnią kluczową funkcję integrującą i aktywizującą mieszkańców, w tym w zakresie edukacji kulturalnej i kształtowania tożsamości i przynależności lokalnej.

Istniejące w Gminie Ochotnica Dolna **WOK'i, pomimo zmian strukturalnych zostały utrzymane w każdej z miejscowości przez cały okres transformacji, co jest wyrazem dużego wysiłku społeczności lokalnej Gminy dla kształtowania swej tożsamości a równocześnie odrębności.** Należy jednak zwrócić uwagę, iż pomimo działających klubokawiarni dla dzieci i młodszej młodzieży, **oferta WOK'ów nie jest sprofilowana pod potrzeby poszczególnych grup wiekowych, w tym osób starszych i młodzieży starszej w szczególności po zakończeniu edukacji,** co stanowi element wykluczania z życia społeczności lokalnej).

Podobnie też infrastruktura i substancja budynków projektowanych w innych kontekście kulturowym i innych potrzeb społecznych.

Warto dodać też, że wobec **zmieniającego się stylu (modelu) życia na terenach wiejskich** niezbędne jest podnoszenie atrakcyjności i jakości życia, zwłaszcza

w kontekście obszarów rewitalizacji, gdyż postępujący w dużym tempie odpływ młodych i zmiany w modelu funkcjonowania wielu młodych rodzin (jedno z rodziców lub oboje zagranicą), będzie pogłębiać problemy społeczne (co wobec ich koncentracji na obszarach rewitalizacji jest istotnym wyzwaniem).

Dlatego dla zwiększenia poziomu integracji, aktywizacji i włączenia społecznego poszczególnych grup wiekowych mieszkańców z obszarów rewitalizacji planuje się działania mające na celu rozwój i dostosowanie oferty **Wiejskich Ośrodków Kultury w Gminie Ochotnica Dolna** do potrzeb poszczególnych grup wiekowych mieszkańców obszarów rewitalizacji oraz rozwoju oferty integrującej i aktywizującej wszystkich mieszkańców.

Dlatego też niezbędnym elementem dla realizacji powyższego założenia jest modernizacja i rozbudowa (w tym budowa) Wiejskich Ośrodków Kultury jako przestrzeni i oferty integrującej oraz włączającej mieszkańców.

Warto przypomnieć, że Gmina Ochotnica Dolna jako najdłuższa w Polsce gmina składająca się z 3 miejscowości (Ochotnica Dolna i Górna oraz Tylmanowa), (Ochotnica najdłuższa wieś ok., ale czy może być zapis że te 3 wioski tworzą najdłuższą gminę?) dla zapewnienia dostępu do usług społecznych swoich mieszkańców musi je projektować zasadniczo w każdej z nich, ze względu na odległości pomiędzy centrami poszczególnych wsi wynoszącymi około 8 km – inne podejście wyklucza rodziców z dziećmi, dzieci, młodzież i seniorów, czyli grupy najmniej mobilne, które przy braku komunikacji publicznej nie miałyby dostępu do jakiegokolwiek oferty czy miejsca spotkań dla siebie.

Zatem przedsięwzięcie **Modernizacja i rozbudowa Wiejskich Ośrodków Kultury** zostało zaplanowane z uwzględnieniem potrzeb mieszkańców wszystkich podobszarów rewitalizacji, znajdujących się we wszystkich miejscowościach, z założeniem że niektóre funkcje WOK w Ochotnicy Dolnej (jako centralnie położonego w Gminie) będą uwzględniały odpowiedź na potrzeby mieszkańców wszystkich podobszarów rewitalizacji.

ZAKRES PRZEDSIĘWZIĘCIA:

Przedsięwzięcie zakłada realizację 3 projektów mających na celu kreację przestrzeni i oferty adekwatnych do potrzeb poszczególnych grup wiekowych mieszkańców, w tym zagrożonych wykluczeniem społecznym, uwzględniając sezonowość i potrzeby z nimi związane, z tym:

1. Modernizacja / remont i rozbudowa **budynku WOK w Ochotnicy Dolnej** oraz budowa nowego budynku pn. "**MŁODY WOK**" na potrzeby rozwoju oferty dla młodych wraz zagospodarowaniem terenu dla stworzenia przestrzeni spotkań.
2. Modernizacja/remont budynku **WOK w Ochotnicy Górnej** wraz zagospodarowaniem terenu dla stworzenia przestrzeni spotkań.
3. Modernizacja filii WOK w Ochotnicy Górnej - na potrzeby - Centrum Gorczańskiej Tradycji i Kultury wraz zagospodarowaniem terenu dla stworzenia przestrzeni spotkań.
4. Modernizacja/remont budynku **WOK w Tylmanowej** wraz zagospodarowaniem terenu dla stworzenia przestrzeni spotkań.
5. "**MŁODY WOK**" w **Tylmanowej** - modernizacja i adaptacja budynku byłego ośrodka zdrowia na potrzeby utworzenia przestrzeni integracji i tożsamości młodych.

6. Modernizacja / remont drogi umożliwiające mieszkańcom bezpieczny dostęp do usług filii WOK i jego oferty - Ochotnica Górna.

OPIS POSZCZEGÓLNYCH PROJEKTÓW W RAMACH PRZEDSIĘWZIĘCIA:

1. Modernizacja / remont i rozbudowa budynku WOK w Ochotnicy Dolnej oraz budowa nowego budynku pn. "MŁODY WOK" na potrzeby rozwoju oferty dla młodych wraz zagospodarowaniem terenu dla stworzenia przestrzeni spotkań

PROJEKT ZAKŁADA STWORZENIE:

„POD DACHEM WOK” - jako kontekst konieczności zapewnienia oferty przez minimum 8 miesięcy w roku w kontekście warunków pogodowych

- 1) Strefy kultury;
- 2) Strefa dzieci i rodzin z dziećmi;
- 3) "MŁODY WOK – centrum spotkań i oferta dla młodzieży starszej i po zakończeniu edukacji;
- 4) Strefa Seniora;
- 5) Strefa SŁOWA – biblioteka;
- 6) Strefa aktywnych - **Centrum Obywatelskie w Gminie Ochotnica Dolna** - pomieszczenie na spotkania organizacji pozarządowych i dla planowania realizacji inicjatyw oddolnych ;
- 7) **Centrum Informacji Turystycznej w Gminie Ochotnica Dolna.**

„W PRZESTRZENI WOK” - jako kontekst konieczności zapewnienia oferty przez minimum 4 miesiące w roku w kontekście warunków pogodowych – pogoda dla aktywności

- 8) trzech przestrzeni w przestrzeni zewnętrznej WOK (młodych, dzieci i rodzin z dziećmi, seniorów);
- 9) Stworzenie przestrzeni spotkań w przestrzeni zewnętrznej WOK.

MIEJSCE REALIZACJI INWESTYCJI:

Os. Dłubacze 173B, 34-452 Ochotnica Dolna

Działki: 3769/30, 3769/17, 3769/19, 3769/16, 3831/1, 3831/7, 3769/45, 16227/246, 16227/245, 16227/239, 16227/246, 3769/41, 16227/213, 17406, 17407, 16227/78, 17134, 17135/1, 3869/11, 16965, 3870/13, 16227/78, 3869/7, 3869/5, 3870/8, 3870/7, 17167, 3842/22, 16227/248

Realizacja inwestycji planowana na terenie podobszaru rewitalizacji nr 3. „Rusnaki-Gorcowe” oraz częściowo poza obszarem (cały obszar WOK i przy WOK znajduje się na obszarze rewitalizacji i częściowo poza obszarem rewitalizacji).

Mieszkańcom, którego podobszaru rewitalizacji przedsięwzięcie będzie służyć:

Podobszarów rewitalizacji nr:

- nr 2. „Skrodne”
- nr 3. „Rusnaki-Gorcowe”
- nr 4. „Ligasy”
- nr 7. „Młynne”

ZAKRES W KONTEKŚCIE PRAC INWESTYCYJNYCH:

- Rozbudowa, przebudowa i remont istniejącego budynku WOK w Ochotnicy Dolnej zgodnie z opisaną koncepcją, w tym m.in. sala konferencyjno-kinowa, rozbudowa kuchni, biblioteki, przystosowanie dla osób niepełnosprawnych;
- Budowa budynku o funkcji kulturalno - edukacyjnej tzw. *Młody WOK* zgodnie z opisaną koncepcją -(m.in. klubokawiarnia, sala muzyczna, sale warsztatowe, sala fitness, zaplecze sanitarne i gospodarcze);

- Zagospodarowanie przestrzeni publicznej na cele społeczne w sąsiedztwie budynków WOK i Młody WOK zgodnie z koncepcją, w tym m.in.: ogrodzenie terenu, montaż stojaków na rowery, budowa grilla z zadaszaniem, budowa parkingów, dróg i ścieżek dojazdowych; budowa ścieżek pieszo-rowerowych i miejsc aktywnego wypoczynku, urządzenie zieleni niskiej i wysokiej, elementy małej architektury, oświetlenie terenu, wykonanie zabezpieczeń od strony rzeki.
- Zakup niezbędnego wyposażenia pomieszczeń WOK dla prowadzenia działalności WOK i tworzonego MŁODEGO WOK, w tym: meble, stanowiska komputerowe instrumenty muzyczne, urządzenia i wyposażenie do ćwiczeń, gry zręcznościowe i planszowe, sprzęt audiowizualny i sportowy.

UZASADNIENIE – CEL PROJEKTU – KONCEPCJA:

„POD DACHEM WOK” jako kontekst konieczności zapewnienia oferty przez minimum 8 miesięcy w roku w kontekście warunków pogodowych powstanie:

1) Strefa kultury

W czasach pośpiechu i Internetu nie da się przecenić włączającej i integrującej roli kultury w życiu społeczności lokalnych, a w szczególności małych miejscowości, których zasoby i oferta skupiają się mocno wokół instytucji kultury.

Dlatego z jednej strony niezmiennie, a z drugiej strony w nowej jakości i rozszerzonej formule potrzebna jest mieszkańcom obszarów rewitalizacji Gminy Ochotnica Dolna oferta kulturalna,

Oferta możliwa do realizacji dzięki infrastrukturze (kluczowe formy):

- koncerty,
- przedstawienia,
- seanse filmowe - w formule kino-kawiarni – w różnych porach, zróżnicowane filmy, adekwatnie dla dostępności różnych grup wiekowych (warto zauważyć, iż w Mieście i najbliższej okolicy nie ma kina),
- spotkania twórców (możliwość integracji lokalnych twórców),
- wystawy,
- konferencje i debaty na istotne społecznie tematy.

Z racji szerokiej oferty i funkcji przestrzeni, oprócz jednego centralnego pomieszczenia o dużej kubaturze, koniecznym będzie zabezpieczenie innych uzupełniających te funkcje pomieszczeń, w tym na cele wspomagające (magazyn, szatnie, poczęstunek, sale warsztatowe).

Zatem przewiduje się w ramach strefy kultury:

- Sala widowiskowa, z funkcją kinową - kino kawiarni” umożliwiającą organizację seansów filmowych dla różnych grup wiekowych:
 - poranki bajkowe „teleranki”,
 - młode kino - młodych kino,
 - dzień żywych wspomnień i nowej myśli – południa filmowe dla seniorów Zakupiona raz licencja dla Gminy, może być wykorzystana przez dwa sąsiednie ośrodki w Tylmanowej i Ochotnicy Górnej). (Najbliższe kino znajduje się w Nowym Targu około 40 km od Gminy).
- Sala muzyczna.
- Sala rękodzieła (istotne lokalne tradycje rękodzieła).
- Sala tańca i ruchu.
- Sala smaku – kuchnia w pełni wyposażona z zapleczem kuchennym, do realizacji warsztatów dla różnych grup wiekowych i co istotne dla lokalnych tradycji i kuchni – dla realizacji spotkań Koła Gospodyń Wiejskich, dla których wspólne przygotowywanie potraw, jest istotną częścią kultury spotkania (z ich aktywności korzystają mieszkańcy podczas lokalnych uroczystości).

- Sale warsztatowe do prowadzenia równoległe z działalnością klubokawiarni czy klubu seniora różnych zajęć (w tym równoległe dla dzieci i rodziców).

2) **Strefa dzieci i rodzin z dziećmi to przestrzeń i oferta dla następujących grup**

- **Klubokawiarnia dla dzieci i młodszej młodzieży** (do około 15-16 roku życia) – rozwój oferty poprawa jakości działania. Klubokawiarnia stanowi przestrzeń, w której dzieci i młodzież mogą się pop prostu spotkać w oparciu o oddaną do ich użytku infrastrukturę (pomieszczenie do ich dyspozycji), wyposażone w gry planszowe, piłkarzyki, stoły do ping-ponga, z możliwością wypicia herbaty, odrobienia zadania, itp. Równoległe w salach warsztatowych realizowane będą zajęcia dla młodych dostosowane do ich potrzeb i możliwości (plastyczne, teatralne, nauka gry na instrumentach, zespoły muzyczne, taneczne)
- **Sala warsztatowa umożliwiająca realizację zajęć dla rodziców z dziećmi**, w tym małymi dziećmi odpowiednio wyposażona (dywany, materace, poduchy).

3) **„MŁODY WOK” w Ochołnicy Dolnej – przestrzeń spotkań i aktywizacji dla starszej młodzieży (starsze klasy szkoły średniej i młodzież po zakończeniu edukacji, w tym pracującej)**

Młodzi potrzebują dziś w sposób szczególny poczucia przynależności i przestrzeni „dla siebie”. Młodzi potrzebują swobody przebywania i tworzenia w swoim towarzystwie. Z punktu widzenia istniejących doświadczeń i dobrych praktyk w zakresie włączania młodych w życie społeczne, wydaje się, że jednym z kluczowych warunków jest „oddanie” młodzieży przestrzeni w której poczuje się gospodarzem, za którą będzie odpowiedzialna, która stanie się dla niej wyzwaniem. Dlatego w kontekście dokonanych analiz i dostępności istniejącej infrastruktury WOK, planuje się nieopodal głównego budynku WOK wybudowanie stosunkowo niedużego budynku, na potrzeby starszej młodzieży i jej aktywności, który powiązany będzie funkcjonalnie z istniejącą infrastrukturą sportową (boiska sportowe) oraz planowaną do utworzenia infrastrukturą.

Istotnym wydaje się aby młodzi funkcjonować mogli niezależnie od toczącego się życia i oferty dla dzieci i seniorów (w tym rodzin z dziećmi)

- Klubokawiarnia *TOK WOK* (wyposażona w stoły, krzesła o charakterze kawiarnianym, aneks kuchenny z możliwością przygotowania kawy, herbaty, drobnego poczęstunku), jako miejsce gdzie popołudniu można zawsze przyjść i kogoś spotkać.
- Sala muzyczna (na próby zespołów muzycznych, w tym ludowych oraz lokalnego zespołu ludowego).
- Sala warsztatowa (z zapleczem multimedialnym) dla realizacji warsztatów tematycznych dla młodych.
- Zaplecze sanitarne i organizacyjne.

Praca ośrodka „MŁODY WOK” koordynowana i animowana będzie przez lokalnego animatora – młody dla młodych, który angażował będzie w rozwiązywanie faktycznych lokalnych problemów (np. promocja miejscowości, prowadzenie bloga o Ochołnicy - pomyślane i zorganizowane przez młodych)

Warto zauważyć, iż w przeciwieństwie do młodzieży kształcącej się w szkołach prowadzonych przez Gminę, młodzież starsza nie spotyka się już tylko w kontekście swojej miejscowości, ale też całej gminy.

Dlatego miejsce to będzie miejscem spotkań – alternatywą dla starszej młodzieży w Gminie – pochodzącej z wszystkich podobszarów rewitalizacji na terenie Gminy (w tym dla komplementarnego Młodego WOK w Tylmanowej.

4) **Strefa Seniora**

- „**Klub Seniora** – przestrzeń i oferta spotkań dla najstarszych mieszkańców 4 podobszarów rewitalizacji w Ochotnicy Dolnej. Oprócz miejsca spotkań, seniorzy będą mieć dostęp do oferty warsztatów (w tym integrujących różne pokolenia / grupy wiekowe). Utworzenie i działalność Klubu seniora będzie animowana początkowo przez WOK, jednakże docelowo seniorzy mają być jego gospodarzami.
- Będzie to też przestrzeń dla spotkań Koła Gospodyń Wiejskich (istotna korelacja i bliskość z zapleczem kuchennym) i Oddziału Związku Podhalan

5) Strefa SŁOWA - Biblioteka

Budynek po rozbudowie WOK, w którym mieści się również biblioteka, pozwoli na zwiększenie jej przestrzeni, a zatem rozszerzenie oferty – **przestrzeni spotkań wokół SŁOWA**

Oferta biblioteki:

- **wypożyczalnia** książek,
- **czytelnia dla dzieci** **czytelnia dla dorosłych** z dostępnymi stanowiskami komputerowymi (2-3),
- **przestrzeń SŁOWA** - przestrzeń dla wydarzeń - wymiany myśli mieszkańców oraz spotkań tematycznych z zaproszonymi gośćmi (wykłady, warsztaty, spotkania autorskie),
- **działalność klubu książki,**
- **konkursy i warsztaty literacie.**

6) Strefa aktywnych – Centrum Obywatelskie

- **Stanowić będzie centrum konsultacji społecznych oraz centrum wolontariatu.**
- **Przestrzeń dla działających NGO / grup nieformalnych:**
 - **Przestrzeń wspólna dla działających NGO** - sala dla organizacji pozarządowych, gdzie mogłyby się spotykać i pracować,
 - **Miejsce realizacji przedsięwzięć przez NGO /grupy nieformalne** (spotkania z ciekawymi ludźmi, warsztaty, zajęcia, grupy wsparcia, doradztwo obywatelskie)
- **Proponować będzie ofertę zajęć aktywizujących mieszkańców** (włączających w sprawy Gminy) - spotkań, debat i innych wydarzeń aktywizujących społeczność lokalną, mających na celu zaangażowanie mieszkańców w sprawy Miasta.

7) Strefa Centrum Informacji Turystycznej w Gminie Ochotnica Dolna

- Wobec rosnącego ruchu turystycznego i specyficznych potrzeb i wymagań klienta odwiedzającego tereny wiejskie, Centrum zajmować się będzie promocją Gminy, tworzeniem narzędzi, oferty i informować przyjeżdżających turystów o lokalnych atrakcjach

„W PRZESTRZENI WOK” jako kontekst konieczności zapewnienia oferty przez minimum 4 miesiące w roku w kontekście warunków pogodowych (pogoda dla aktywności) powstanie:

1) Przestrzeń młodych

- Skate park,
- Park linowy,
- Ściana wspinaczkowa,
- Zostanie odnowiona płyta boiska i ogrodzenia obiektu przy WOK.

2) Przestrzeń dzieci i rodzin z dziećmi

- Plac zabaw,

- Lodowisko na nawierzchni asfaltowej wykorzystywanej w okresie letnim jako strefa zabaw dzieci (np. rolki, wrotki),

3) Przestrzeń seniora (w zacisznym miejscu)

- Zewnętrzna siłownia,
- Altana z ławami.

4) Przestrzeń wspólnych spotkań

- Miejsce na ognisko,
- Zadaszona wiata,
- Ławy, stoły.

Adaptacja terenu połączona będzie z zabezpieczeniem przeciwpowodziowym i oświetleniem (od strony drogi wiodącej do os. Młynne do ZGK).

2. Modernizacja/remont budynku WOK w Ochothnicy Górnej wraz zagospodarowaniem terenu dla stworzenia przestrzeni spotkań

„**POD DACHEM WOK**” - jako kontekst konieczności zapewnienia oferty przez minimum 8 miesięcy w roku w kontekście warunków pogodowych

- 1) Strefy młodych
- 2) Strefa Seniora
- 3) Strefa aktywności
- 4) Strefa tożsamości – Izba regionalna – Izba Ochothnicka

„**W PRZESTRZENI WOK**” - jako kontekst konieczności zapewnienia oferty przez minimum 4 miesiące w roku w kontekście warunków pogodowych – pogoda dla aktywności

Stworzenie przestrzeni spotkań w przestrzeni zewnętrznej WOK

MIEJSCE REALIZACJI INWESTYCJI:

os. Zawady 205 B, 34-453 Ochothnica Górna

Działki: 16756, 11835/3, 16520, 11835/2, 16757, 16758, 11835/7,

Realizacja inwestycji planowana **na terenie podobszaru rewitalizacji nr 1. „Ochothnica Górna”**

Mieszkańcom, którego podobszaru rewitalizacji przedsięwzięcie będzie służyć:

Podobszarów rewitalizacji nr:

- nr 1 „Ochothnica Górna”
- nr 8. „Ustrzyk”

ZAKRES W KONTEKŚCIE PRAC INWESTYCYJNYCH:

- Modernizacja/ remont istniejącego budynku na potrzeby realizacji nowej koncepcji dotyczącej funkcji, w tym wymiana i modernizacja instalacji elektrycznej i wodociągowej oraz elewacji budynku;
- Przystosowanie infrastruktury budynku oraz otoczenia dla osób niepełnosprawnych;
- Zakup niezbędnego wyposażenia pomieszczeń WOK dla prowadzenia działalności WOK, w tym: meble, stanowiska komputerowe instrumenty muzyczne, urządzenia i wyposażenie do ćwiczeń, gry zręcznościowe i planszowe, sprzęt audiowizualny i sportowy.

UZASADNIENIE – CEL PROJEKTU – KONCEPCJA:

„POD DACHEM WOK” jako kontekst konieczności zapewnienia oferty przez minimum 8 miesięcy w roku w kontekście warunków pogodowych powstanie:

1) Strefa młodych

- **Klubokawiarnia dla młodzieży** (sala ze sceną) – miejsce popołudniowych spotkań i aktywności dzieci i młodzieży

Klubokawiarnia stanowi przestrzeń, w której dzieci i młodzież mogą się poprostu spotkać w oparciu o oddaną do ich użytku infrastrukturę (pomieszczenie do ich dyspozycji), wyposażone w gry planszowe, piłkarzyki, stoły do ping-ponga, bilard itp. z możliwością wypicia herbaty, odrobienia zadania, Równolegle w wolnych salach warsztatowych realizowane będą zajęcia dla młodych dostosowane do ich potrzeb i możliwości (plastyczne, teatralne, nauka gry na instrumentach, zespoły muzyczne, taneczne).

2) Strefa Seniora

- **„Klub Seniora** – przestrzeń i oferta spotkań dla najstarszych mieszkańców 2 podobszarów rewitalizacji w Ochotnicy Górnej. Oprócz miejsca spotkań, seniorzy będą mieć dostęp do oferty warsztatów (w tym integrujących różne pokolenia / grupy wiekowe).

→ Miejsce spotkań i aktywności seniorów - sala przystosowana do spotkań seniorów

→ Klub dający możliwość spotkania / opieki dla seniorów w godzinach popołudniowych, z możliwością zamówienia obiadu (catering)- około 6 godzin dziennie (niezbędny koordynator – aktywny senior/emeryt).

→ Wyposażenie służące organizacji czasu wolnego seniorów: Stoły, wygodne krzesła, sofy, gry planszowe, kącik do zrobienia kawy, herbaty, Wyposażenie w multimedia (rzutnik, ekran, komputer), itp.

→ Utworzenie i działalność Klubu seniora będzie animowana początkowo przez WOK, jednakże docelowo seniorzy mają być jego gospodarzami.

Będzie to też przestrzeń dla spotkań Koła Gospodyń Wiejskich (istotna korelacja i bliskość z zapleczem kuchennym) i Oddziału Związku Podhalan.

3) Strefa kultury i aktywności

- **Sala do warsztatów i ćwiczeń** (lustra, maty, wykładziny), dostosowana równocześnie do realizacji zajęć mam z dziećmi, w tym małymi dziećmi (maty, poduszki, wykładzina lub zwijany dywan).

- **Sala naszych spotkań i wydarzeń** - równocześnie największa sala – ze sceną, gdzie popołudniami funkcjonować będzie klubokawiarnia dla młodzieży, pełnić będzie rolę wielofunkcyjnej sali, służącej realizacji oferty dla mieszkańców służącej ich integracji i aktywizacji, w tym:

→ Pozwalająca na szersze spotkania okazjonalne w miejscowości (lokalne przedsięwzięcia i spotkania)

→ **Kinokawiarnia** (poranki bajkowe dla dzieci lub wieczorynki; wieczorne seanse dla mieszkańców, w tym dla młodzieży)

(Najbliższe kino znajduje się w Nowym Targu około 45 km od Gminy)

→ **Wystawy regionalne**

- **Sala smaku** – kuchnia w pełni wyposażona z zapleczem kuchennym, do realizacji warsztatów dla różnych grup wiekowych i co istotne dla lokalnych tradycji i kuchni – dla realizacji spotkań Koła Gospodyń Wiejskich, dla których wspólne przygotowywanie potraw, jest istotną częścią kultury spotkania (z ich

aktywności korzystają mieszkańcy miejscowości i całej Gminy podczas lokalnych uroczystości).

Sala umożliwi realizację oferty:

- możliwości rozwoju aktywności koła gospodyń wiejskich (seniorki)
- wspólne gotowanie młodych... mam z dziećmi
- kursy gotowania
- zajęcia międzypokoleniowe (np. wnuki z babcią gotują, mama i córka szukają smaku, przekąski od ojca dla syna)

4) Strefa tożsamości – prezentować będzie Izbę regionalną – Izba Ochotnicka

W Izbie, w której młodzi i turyści zobaczyć będą mogli nie tylko wystój i klimat chat z dawnych lat, ale także sprzęty domowe i sztukę oraz rzemiosło tworzone przez lokalnych twórców

„W PRZESTRZENI WOK” - jako kontekst konieczności zapewnienia oferty przez minimum 4 miesiące w roku w kontekście warunków pogodowych – pogoda dla aktywności

- Stworzenie przestrzeni spotkań, w przestrzeni zewnętrznej WOK. Przestrzeń aktywności i integracji młodych i rodzin, na której znajdą się między innymi:
 - Drewniana promenada łącząca istniejącą przestrzeń spotkań znajdującą przy Amfiteatrze wzdłuż rzeki Ochotniczanki z jej drugim brzegiem, na którym planowana jest budowa ścieżka rowerowa i park linowy.
 - Ławy, stoły, miejsce do organizacji grilla/ogniska, kosze, oświetlenie (jako uzupełnienie istniejącej małej architektury).
- /Amfiteatr jest budynkiem przynależnym do WOK, w którym odbywa się wiele cyklicznych imprez edukacyjnych muzyczno-kulturalnych min. Watra Ochotnicka oraz folkowy festiwal Wolna Republika Ochotnicka.
- Do Amfiteatru przylega teren przeznaczony na strefę spotkań z grillem, miejscem na ognisko, ławkami i plenerową siłownią. Jednak ten teren ma dosyć małą powierzchnię, co powoduje znaczące utrudnienia podczas organizacji imprez w Amfiteatrze. W dodatku teren znajduje się bezpośrednio w towarzystwie drogi powiatowej, co rodzi dodatkowe niebezpieczeństwo dla uczestników imprez i koncertów.
- Drewniane patio (kładka) jest niezbędne do poszerzenia przestrzeni przeznaczonej na tzw. strefę spotkań i imprez kulturalno-rozrywkowych organizowanych w Amfiteatrze i poszerzenia strefy spotkań o przestrzeń znajdującą się po drugiej stronie rzeki Ochotniczanki, której w najbliższym czasie ma przebiegać ścieżka rowerowa i deptak dla pieszych. /

3. „Wojtyłowa Gazdówka” Centrum Tradycji i Historii Ochotnickiej w potoku Jamne os. Skalka

KONTEKST:

Tożsamość jest istotnym elementem dla osiągnięcia coraz większej spójności społecznej i integracji mieszkańców oraz wzmacniania identyfikacji z małą ojczyzną i jej społecznością. W kontekście społeczności ludzi gór, górali gorczańskich mających swoje zwyczaje i tradycje, są one szczególnie istotne dla faktycznego uczestnictwa w życiu społecznym.

Wobec:

- zanikania zwyczajów i tradycji np. mówienia gwarą ochotnicką (dzieci już jej prawie nie znają)
- odchodzenia stopniowego pokolenia seniorów, będących „nośnikami” wiedzy i umiejętności związanych z lokalną sztuką, rzemiosłem i szczególnie istotnym pasterstwem (pasterzy wołoskich)
- Jak również w związku z brakiem dostatecznej świadomości unikatowości historii lokalnej społeczności z okresu wcześniejszego jako i historii związanej z II Wojną Światową i powojennego zidentyfikowano konieczność rozszerzania oferty Gminy.

Jest to szczególnie ważne wobec bardzo istotnego wpływu młodych z terenu Gminy, co w konsekwencji prowadzi do tego, że odchodzą starzy mistrzowie i bezpowrotnie część kultury i dziedzictwa tych ziem jest zatracana.

Dziedzictwo to, stanowi istotny punkt dla zwiększenia włączenia społecznego mieszkańców obszarów rewitalizacji oraz głębszego zakorzenienia młodych, w ich Ochothnicy. Niech żyją tak, by tęsknić do tej ziemi i ludzi po latach. Niech wracają.

Tożsamość kształtuje się przez żywe uczestnictwo, przez kreowanie życia. Społeczność lokalna poszukując nowych ścieżek, chce być dumna z dziedzictwa 600 lat istnienia (od 1416 r.) obfitującego w niezwykle wydarzenia historyczne: lokalizacja wioski przez Wołochów, Zaprzysiężenie IPSP AK czy wizyty Ks. Karola Wojtyły Warto szczególnie podkreślić tradycje pasterskie tego obszaru - pasterze wołoscy pochodzenia bałkańskiego przed sześciuset laty zamieszkiwali te tereny, a tradycje pasterskie przetrwały do XX wieku, w którym oprócz Tatr, był to najistotniejszy ośrodek pasterski w Polsce. Dziś staraniem społeczności lokalnej, po latach, kiedy pasterstwo znikło z hal, przywraca się ten krajobraz kulturowy i pasterstwo. Nie mniej ważnym elementem historycznej tożsamości jest funkcjonowanie największego zgrupowania partyzantki AK na Podhalu, której zaprzysiężenie miało miejsce w tym historycznym budynku. Tutaj również rozegrała się Bitwa Ochotnicka – największa partyzancka Bitwa na Podhalu. Rdzenie tożsamości lokalnej jest również tradycyjna religijność, która zaowocowała rozwojem ogromnego ruchu oazowego, które ukoronowaniem była wizyta Ks. Karola Wojtyły. Zatem pamięć, aktywność, włączenie w dziś – to są słowa kluczowe, wokół których zasadać ma się oferta i misja tworzonego Centrum.

Warto podkreślić, iż budynek, w którym planowane jest utworzenie centrum ("Wojtyłowa Gazdówka" istniejąca filia WOK w Ochotnicy Górnej) ma bardzo silny kontekst tradycyjny i historyczny *Wojtyłówka* czyli *gazdówka* Wojtyły została nazwana dla upamiętnienia pobytu Karola Wojtyły u gospodarzy, którzy słynęli z ogromnego przywiązania do tradycji rolniczych i pasterskich. Zabudowania Centrum są typowym przykładem tradycyjnej zabudowy górali Ochotnickich i ze swej natury doskonale nadają się do edukacji w tym zakresie.

„POD DACHEM WOK” - jako kontekst konieczności zapewnienia oferty przez minimum 8 miesięcy w roku w kontekście warunków pogodowych

- Kluczowe wydarzenia lokalne – spotkania z tożsamością.
- Nowe przedsięwzięcia możliwe do realizacji w oparciu o infrastrukturę zmodernizowanego / wyremontowanego budynku, w tym:
 - „**ochotnicka kultura**” zajęcia cykliczne warsztaty i spotkania z twórcami ludowymi, występy i wspólne wieczory;
 - „**wołoskie pasterstwo**” - spotkania edukacyjne dla młodzieży lokalnej i gości z zakresu kultury i tradycji rolniczo-pasterskich górali ochotnickich;
 - „**ochotnickie zwyczaje**”

„W PRZESTRZENI WOK” - jako kontekst konieczności zapewnienia oferty przez minimum 4 miesiące w roku w kontekście warunków pogodowych – pogoda dla aktywności

Stworzenie przestrzeni spotkań w przestrzeni zewnętrznej WOK

MIEJSCE REALIZACJI INWESTYCJI:

Ochotnica Górna

Działki: 14484/1553 i 14484/1555

Realizacja inwestycji planowana jest poza obszarem rewitalizacji.

Mieszkańcom, którego podobszaru rewitalizacji przedsięwzięcie będzie służyć:

Mieszkańców wszystkich podobszarów rewitalizacji.

ZAKRES W KONTEKŚCIE PRAC INWESTYCYJNYCH:

- Modernizacja / remont budynku i adaptacja budynku do potrzeb edukacyjnych i integracyjnych przez cały rok (obecnie budynek może być wykorzystywany sezonowo), w tym:
 - dobudowanie pomieszczeń sanitarnych oraz adaptacja sal edukacyjnych i pomieszczeń do prowadzenia warsztatów na bazie eksponatów (artefaktów) związanych z tradycją rolniczo-pasterską;
 - Instalacja ogrzewania elektrycznego i zabezpieczenia dachu;
 - budowa toalety przy budynku i ujęcia bieżącej wody.
- Zakup niezbędnego wyposażenia pomieszczeń WOK dla prowadzenia działalności WOK, w tym: meble, stanowiska komputerowe instrumenty muzyczne, urządzenia i wyposażenie do ćwiczeń, gry zręcznościowe i planszowe, sprzęt audiowizualny i sportowy.

UZASADNIENIE – CEL PROJEKTU – KONCEPCJA:

„POD DACHEM WOK” jako kontekst konieczności zapewnienia oferty przez minimum 8 miesięcy w roku w kontekście warunków pogodowych powstanie:

„Wojtyłowa Gazdówka” Centrum Tradycji i Historii Ochotnickiej w potoku Jamne os. Skałka, który dotychczas pełnił miejsce istotnych lokalnych wydarzeń np. spotkań pasterzy wołoskich (redyk, stanowić będzie miejsce), Memoriał w rocznicę pobytu ks. Karola Wojtyły na Skałce, **miysanie owiec** (coroczne święto pasterskie związane z wyjściem owiec na hale), jesienny **redyk** (w tradycji pasterskiej jest umowną datą na zejście owiec z gór i zakończenie sezonu pasterskiego). Warto wspomnieć też o międzynarodowym **Szlaku Kultury Wołoskiej**, utworzonym przed kilku laty, w tym z udziałem WOK w Ochotnicy Górnej, a który wymaga rozwijania i promowania go w kontekście gorczańskich tradycji i wydarzeń. Filia WOK znajduje się również na Szlaku Papieskim. Dlatego budynek usytuowany w potoku Jamne stanowi doskonałe miejsce dla rozwoju, edukacji i kultywowania lokalnych tradycji pastersko-rolniczych i rzemiosła (w tym ginących zawodów.

W efekcie realizacji inwestycji, w potoku Jamne w oparciu o budynek filii WOK - „Wojtyłowa Gazdówka”, odbywać się będą:

- **Kluczowe wydarzenia lokalne – spotkania z tożsamością.** Dotychczas realizowane cykliczne imprezy realizowane w Jamnem, takie jak: Mjysanie Owiec (rozpoczęcie sezonu pasterskiego), uroczystości św. Jana (uroczystość gazdów), Redyk (zakończenie sezonu pasterskiego), Memoriał Ks. Karola Wojtyły, Ochotnickie Sobótki – tradycyjne palenie ogniska.

- Nowe przedsięwzięcia możliwe do realizacji w oparciu o infrastrukturę zmodernizowanego / wyremontowanego budynku, w tym:
 - „**ochotnicka kultura**” zajęcia cykliczne warsztaty i spotkania z twórcami ludowymi, występy i wspólne wieczory;
 - „**wołoskie pasterstwo**” - spotkania edukacyjne dla młodzieży lokalnej i gości z zakresu kultury i tradycji rolniczo-pasterskich górali ochotnickich;
 - „**ochotnickie zwyczaje**” prezentacje i wykłady dotyczące architektury tradycyjnej, nazewnictwa lokalnego w kontekście tradycji pasterskich:
 - warsztaty z zakresu gwary Ochotnickiej;
 - warsztaty etnograficzne i etnologiczne podtrzymujące świadomość odrębności kulturowej i znajomość zwyczajów lokalnych;
 - warsztaty z życia pasterskiego prowadzone przez lokalnego bacę połączone z procesem wyrobienia oscypka i serów;
 - konkursy z wiedzy dot. tradycji i historii lokalnej;
 - międzynarodowe spotkania osób i organizacji zaangażowanych w kultywowanie tradycji pasterskich „Na szlaku Wołoskim”;
 - spotkania edukacyjno-ekumeniczne na „Szlaku Papieskim” w Gazdówce Wojtyły;
 - warsztaty muzyki i śpiewów wołoskich i pasterskich.

W tym celu konieczne jest dostosowanie budynku i jego otoczenia do potrzeb edukacyjnych i integracyjnych przez cały rok. W związku z tym konieczna jest dobudowanie pomieszczeń sanitarnych oraz adaptacja sal edukacyjnych i pomieszczeń do prowadzenia warsztatów na bazie eksponatów (artefaktów) związanych z tradycją rolniczo-pasterską. Modernizacja budynku polegająca min. na wprowadzeniu ogrzewania elektrycznego i zabezpieczenia dachu.

Równocześnie centrum stanowić będzie istotną rolę w kontekście rozwoju turystyki i innych usług w kontekście przemysłu czasu wolnego – turyści coraz częściej poszukują lokalnego jedzenia i usług związanych z posiadanymi zasobami i tradycjami. Zatem rozwój i kształtowanie nowych wydarzeń wokół kultury wołoskiej i góralskiej ma duże znaczenie w kontekście kształtowania oferty czasu wolnego i rozwoju gospodarczego gminy, w tym w szczególności w kontekście miejsc pracy dla młodych.

„**W PRZESTRZENI WOK**” - jako kontekst konieczności zapewnienia oferty przez minimum 4 miesiące w roku w kontekście warunków pogodowych – pogoda dla aktywności

Teren wokół budynku musi być zaadoptowany na potrzeby integracji i edukacji, m.in. poprzez umieszczenie stołów, ław, grilla.

4. Modernizacja/remont budynku WOK w Tylmanowej wraz zagospodarowaniem terenu dla stworzenia przestrzeni spotkań

„**POD DACHEM WOK**” - jako kontekst konieczności zapewnienia oferty przez minimum 8 miesięcy w roku w kontekście warunków pogodowych

- 1) Strefy młodych
- 2) Strefy dzieci i rodzin z dziećmi
- 3) Strefakultury i aktywności
- 4) Strefa lokalnej aktywności

/Docelowo **strefa seniora** jest planowana do utworzenia przy planowanym do utworzenia Domu Seniora (z miejscem dziennych spotkań – przestrzeni

towarzyszyć będzie infrastruktura przy dworze Bajka (Utworzona „Przestrzeń spotkań – Bajka”)/

„**W PRZESTRZENI WOK**” - jako kontekst konieczności zapewnienia oferty przez minimum 4 miesiące w roku w kontekście warunków pogodowych – pogoda dla aktywności.

Stworzenie przestrzeni spotkań w przestrzeni zewnętrznej WOK.

MIEJSCE REALIZACJI INWESTYCJI:

os. Kozielce 29, 34-451 Tylmanowa

Działki: 6818, 2083/2 2081/2, 2083/9, 2083/10, 2083/12

Realizacja inwestycji planowana **poza podobszarem rewitalizacji**

Mieszkańcom, którego podobszaru rewitalizacji przedsięwzięcie będzie służyć:

Podobszarów rewitalizacji nr:

- nr 5. „Os. Rzeka”
- nr 6. „Obłaz-Gabrysie-Zaziąbły”
- nr 9. „Kłodne

ZAKRES W KONTEKŚCIE PRAC INWESTYCYJNYCH:

- Modernizacja / remont budynku i adaptacja budynku do możliwości realizacji opisanej oferty, w tym: modernizacja instalacji elektrycznej i wodociągowej oraz biblioteki,
- Zakup niezbędnego wyposażenia pomieszczeń WOK dla prowadzenia działalności WOK, w tym: meble, stanowiska komputerowe instrumenty muzyczne, urządzenia i wyposażenie do ćwiczeń, gry zręcznościowe i planszowe, sprzęt audiowizualny i sportowy.

UZASADNIENIE – CEL PROJEKTU – KONCEPCJA:

„**POD DACHEM WOK**” - jako kontekst konieczności zapewnienia oferty przez minimum 8 miesięcy w roku w kontekście warunków pogodowych

1) Strefa młodych

- **Klubokawiarnia dla dzieci i młodzieży**- miejsce popołudniowych spotkań i aktywności dzieci i młodzieży
Klubokawiarnia stanowi przestrzeń, w której dzieci i młodzież mogą się po prostu spotkać w oparciu o oddaną do ich użytku infrastrukturę (pomieszczenie do ich dyspozycji), wyposażone w gry planszowe, piłkarzyki, stoły do ping-ponga, bilard itp. z możliwością wypicia herbaty, odrobienia zadania, Równolegle w wolnych salach warsztatowych realizowane będą zajęcia dla młodych dostosowane do ich potrzeb i możliwości (plastyczne, teatralne, nauka gry na instrumentach, zespoły muzyczne, taneczne).

2) dzieci i rodzin z dziećmi

- **Sala do warsztatów i ćwiczeń** dziećmi i dla dzieci - dostosowana do realizacji zajęć mam z dziećmi, w tym małymi dziećmi (maty, poduszki, wykładzina lub zwijany dywan).
Umożliwi realizację oferty dla realizacji tzw. Zajęć rodzinnych (ojcowie z synami, gimnastyka mam z dziećmi, mamy mamy (czyli mamy córkami i nie tylko). Mogą to być zajęcia ruchowe, mające charakter ogólnorozwojowy, lub być wspólnym gotowaniem „dla nas i dla Was” – czyli dla wszystkich w WOK (np. czwartkowe obiady w WOK Tylmanowa).
Dlatego istotnym, z racji dostępnej przestrzeni WOK jest aby zaplecze kuchenne pozwalało na realizację tego typu przedsięwzięć.

3) Strefa kultury i aktywności

- **Sala do ruchu i tańca** (lustra, maty, wykładziny), dostosowana równocześnie do realizacji zajęć mam z dziećmi. Odbywać się tu spotkania zespołów tanecznych, lekcje tańca i inne zajęcia ruchowe.
- **Sala plastyczna** – do zajęć plastycznych i rękodzieła
- **Sala muzyczna** – sala prób zespołów muzycznych i nauki gry na instrumentach
- **Sala naszych spotkań i wydarzeń** - równocześnie największa sala pełnić będzie rolę wielofunkcyjnej sali, służącej realizacji oferty dla mieszkańców służącej ich integracji i aktywizacji, w tym:
 - Pozwalająca na szersze spotkania okazjonalne w miejscowości (lokalne przedsięwzięcia i spotkania)
 - **Kinokawiarnia** (poranki bajkowe dla dzieci lub wieczorynki; wieczorne seanse dla mieszkańców, w tym dla młodzieży)
(Najbliższe kino znajduje się w Nowym Targu około 45 km od Gminy)
 - **Wystawy regionalne**
- **Sala smaku** – kuchnia w pełni wyposażona z zapleczem kuchennym, do realizacji warsztatów dla różnych grup wiekowych i co istotne dla lokalnych tradycji i kuchni – dla realizacji spotkań Koła Gospodyń Wiejskich, dla których wspólne przygotowywanie potraw, jest istotną częścią kultury spotkania (z ich aktywności korzystają mieszkańcy miejscowości i całej Gminy podczas lokalnych uroczystości).
Sala umożliwi realizację oferty:
 - możliwości rozwoju aktywności koła gospodyń wiejskich (seniorki)
 - wspólne gotowanie młodych... mam z dziećmi
 - kursy gotowania
 - zajęcia międzypokoleniowe (np. wnuki z babcią gotują, mama i córka szukają smaku, przekąski od ojca dla syna)

4) Strefa lokalnej aktywności

Strefa rozumiana jako miejsce spotkań lokalnych organizacji (np. Związek Podhalan) oraz przestrzeń dla nowych inicjatyw / grup nieformalnych

„**W PRZESTRZENI WOK**” - jako kontekst konieczności zapewnienia oferty przez minimum 4 miesiące w roku w kontekście warunków pogodowych – pogoda dla aktywności.

Stworzenie przestrzeni spotkań w przestrzeni zewnętrznej WOK.

- Stworzenie przestrzeni spotkań w przestrzeni zewnętrznej WOK. Przestrzeń aktywności i integracji młodych i rodzin, na której znajdą się między innymi:
 - Zewnętrzny stół do ping-ponga
 - Stoły szachowe z ławami,
 - Huśtawki i inne elementy placu zabaw (adekwatnie do posiadanej przestrzeni)
 - Kosze, oświetlenie

5. "MŁODY WOK" w Tylmanowej - modernizacja i adaptacja budynku byłego ośrodka zdrowia na potrzeby na potrzeby utworzenia przestrzeni integracji i tożsamości młodych

„**MŁODY WOK**” przestrzeń spotkań i aktywizacji dla starszej młodzieży (starsze klasy szkoły średniej i młodzież po zakończeniu edukacji, w tym pracującej).

MIEJSCE REALIZACJI INWESTYCJI:

Tylmanowa 295, 34-451 Tylmanowa

Działki: 6864, 2170/4

Realizacja inwestycji planowana **poza podobszarem rewitalizacji**

Mieszkańcom, którego podobszaru rewitalizacji przedsięwzięcie będzie służyć:

Podobszarów rewitalizacji nr:

- nr 5. „Os. Rzeka”
- nr 6. „Obłaz-Gabrysie-Zaziąbły”
- nr 9. „Kłodne

ZAKRES W KONTEKŚCIE PRAC INWESTYCYJNYCH:

- Modernizacja / remont budynku i adaptacja budynku do możliwości realizacji opisanej oferty,
- Zakup niezbędnego wyposażenia pomieszczeń WOK dla prowadzenia działalności WOK, w tym: meble, stanowiska komputerowe instrumenty muzyczne, urządzenia i wyposażenie do ćwiczeń, gry zręcznościowe i planszowe, sprzęt audiowizualny i sportowy.
- Zagospodarowanie przyległej przestrzeni na cele społeczne w sąsiedztwie budynku zgodnie z koncepcją, oraz wykonanie parkingu i ogrodzenia

UZASADNIENIE – CEL PROJEKTU – KONCEPCJA:

Młodzi potrzebują dziś w sposób szczególny poczucia przynależności i przestrzeni „dla siebie”. Młodzi potrzebują swobody przebywania i tworzenia w swoim towarzystwie. Z punktu widzenia istniejących doświadczeń i dobrych praktyk w zakresie włączania młodych w życie społeczne, wydaje się, że jednym z kluczowych warunków jest „oddanie” młodzieży przestrzeni w której poczuje się gospodarzem, za którą będzie odpowiedzialna, która stanie się dla niej wyzwaniem. Dlatego w kontekście dokonanych analiz i dostępności istniejącej infrastruktury WOK, planuje się w dotychczasowym budynku ośrodka zdrowia przenoszonym do nowego budynku, utworzenie przestrzeni do integracji, spotkań i aktywności młodych.

Istotnym wydaje się aby młodzi funkcjonować mogli niezależnie od toczącego się życia i oferty dla dzieci i seniorów (w tym rodzin z dziećmi)

- Klubokawiarnia *WOKi TOKi* (wyposażona w stoły, krzesła o charakterze kawiarnianym, aneks kuchenny z możliwością przygotowania kawy, herbaty, drobnego poczęstunku), jako miejsce gdzie popołudniu można zawsze przyjść i kogoś spotkać.
- Siłownia wyposażona w sprzęt do ćwiczeń.
- Sala warsztatowa (z zapleczem multimedialnym) dla realizacji warsztatów tematycznych dla młodych.
- Zaplecze sanitarne i organizacyjne.

Praca ośrodka „MŁODY WOK” koordynowana i animowana będzie przez lokalnego animatora – młody dla młodych, który angażował będzie w rozwiązywanie faktycznych lokalnych problemów (np. promocja miejscowości, prowadzenie bloga o Tyłmanowej - pomyślane i zorganizowane przez młodych).

6. Modernizacja / remont drogi umożliwiające mieszkańcom bezpieczny dostęp do usług filii WOK i jego oferty - Ochotnica Górna

MIEJSCE REALIZACJI INWESTYCJI:

Ochotnica Górna

11833/1, 16232/3, 11818/1, 11813/4, 11813/5, 16518, 16232/4, 11812/4, 11809, 12028/5, 16117, 12028/4, 12030/2, 12030/5, 12030/6, 12028/2, 12028/1, 12035/23, 12035/31, 12035/30, 12035/20, 12035/21, 12035/13, 12047, 12049/14, 12049/2, 12049/16, 12049/18, 12049/17, 16118, 12060/1, 12059/4, 12056/1, 16521, 12056/2, 12066/2, 16739, 12065, 12067/2, 12075/1, 12072/2, 12074, 12073/1, 12073/2, 12071/3, 12081/6, 12081/5, 12082/8, 12082/7, 12081/2,

12082/4, 12082/10, 12082/9, 12083/4, 12083/3, 12084/1, 12084/4, 12086, 12087, 12152/166, 12152/134, 12152/165, 15152/157, 12152/163, 12152/131, 12152/132, 12152/24, 12152/27, 12152/124, 12152/128, 12152/129, 12152/130, 11667/3, 12152/127, 12152/125, 11665/1, 12152/126, 12152/159, 16130, 14484/1538, 14484/1419, 14484/1360, 14484/1535, 14484/1418, 11645/1, 14484/1041, 11645/2, 16124, 14759, 16232/4, 14484/1542, 14771/1, 14484/1054, 14780/13, 14780/12, 14780/11, 14780/10, 16125, 14771/2, 14780/4, 14780/17, 14789/5, 14789/3, 14789/1, 16127, 11626/49, 11626/47, 14788/2, 14788/1, 14792, 14796/9, 14793/4, 14793/3, 14793/1, 16128, 14801, 14804/3, 14804/2, 14805/1, 16622, 14800, 16623, 16208, 14819/5, 14827/4, 14819/6, 14824/4, 14824/6, 14824/7, 14824/8, 14819/7, 14824/1, 14816/3, 14819/8, 14819/2, 14817, 14484/1405, 14484/1404, 14484/291, 14484/1409, 14484/1408, 14484/1402, 14484/1401, 14484/1406, 14484/1403, 14484/287, 14814/4, 14814/1, 16205, 14814/5, 14484/285, 14484/1146, 14484/1143, 14484/1142, 14484/991, 14484/1642, 14484/692, 14484/1648, 14484/1647, 14484/1645, 14484/1646, 14484/1650, 14484/1656, 14484/1654, 14484/1629, 14484/1624, 14484/1820, 14484/1631, 14484/1817, 14484/1818, 14484/1814, 14484/1811, 14484/1812, 14484/1808, 14484/1807, 14484/1804, 14484/1800, 14484/1802, 14484/1798, 14484/1796, 14484/1793, 14484/1794, 14484/1775, 14484/1801, 14484/1773, 14484/1771, 14484/1769, 14484/1767, 14484/1765, 14484/1762, 14484/1594, 14484/1591, 14484/159, 14484/1587, 14484/1580, 14484/1585, 14484/1582, 14484/1578, 14484/1575, 14484/1572, 14484/1569, 14484/1565, 14484/1566, 14484/1562, 14484/1559, 14484/1556, 14484/1555, 14484/1553, 14484/1141, 14484/1687, 14484/1686, 14484/628,

Realizacja inwestycji planowana częściowo na **obszarze rewitalizacji**

Mieszkańcom, którego podobszaru rewitalizacji przedsięwzięcie będzie służyć:

Podobszarów rewitalizacji nr:

- nr 1 „Ochotnica Górna”
- nr 8 „Ustrzyk”

oraz pozostałych obszarów rewitalizacji w Gminie

ZAKRES W KONTEKŚCIE PRAC INWESTYCYJNYCH:

- Wymiana nawierzchni asfaltowej;
- budowa chodnika dla pieszych oraz ścieżki rowerowej;
- Modernizacji oświetlenia ulicznego;
- montaż ławek, koszy, kwietników dla osób spacerujących;
- wykonanie odwodnień, montaż stojaków na rowery,

UZASADNIENIE – CEL PROJEKTU – KONCEPCJA:

Remont i modernizacja drogi (budowa chodników, poprawa stanu nawierzchni, wykonanie odwodnienia, oświetlenie uliczne) oraz elementów małej architektury. Droga łącząca centrum Ustrzyka plac zabaw integracja, sporty z Polaną Poniechaniec (miejsca widokowe, rekreacja i edukacji ekologicznej i środowiskowej, odpoczynek, cisza, spokój) – istnieje koncepcja zagospodarowania

Przedsięwzięcie może być realizowane w etapach.

**Jakie zmiany przyniesie realizacja przedsięwzięcia (projekty miękkie)/
co umożliwi realizacja przedsięwzięcia (projekty inwestycyjne)?**

W efekcie realizacji przedsięwzięcia, zostanie zmodernizowana i rozwinięta oferta Wiejskich Ośrodków Kultury w Gminie, w tym z uwzględnieniem oferty dla grup wykluczanych w dużej mierze dotychczas, lub zagrożonych wykluczeniem

	<p>społecznym: starsza młodzież (MŁODY WOK) i młodzi pracujący, rodziny z dziećmi, seniorzy.</p> <p>Utworzone zostanie też Centrum Tradycji i Historii Ochotniczej „Wojtyłowa Gazdówka”, którego rolą będzie kształtowanie przedsięwzięć i oferty związanej z endogenicznymi zasobami. W tym kontekście zmodernizowana będzie droga łącząca obszar rewitalizacji z tworzonym Centrum.</p> <p>Przy każdym z WOK, zostanie zmodernizowana przestrzeń dla spędzania czasu wolnego, co pełni funkcje integrujące i włączające,</p>
Komplementarność przedsięwzięcia	Kontynuacja przedsięwzięcia z lat 2007-2013: Nie dotyczy
	Komplementarność projektu z przedsięwzięciami w ramach perspektywy 2014-2020: <i>PP.2 - AKTYWNI - ZINTEGROWANI – W PRZESTRZENI Tworzenie i rozwój przestrzeni spotkań i aktywności dla mieszkańców</i>
WSKAŹNIKI	
PRODUKTU:	REZULTATU:
<ul style="list-style-type: none"> • Liczba wspartych obiektów infrastruktury zlokalizowanych na rewitalizowanych obszarach Sposób pomiaru: → Dokumentacja projektowa → Umowa dotacyjna → Protokół odbioru • Powierzchnia obszarów objętych rewitalizacją Sposób pomiaru: → Diagnozy służące wyznaczeniu obszaru zdegradowanego i obszaru rewitalizacji → Dane jednostki odpowiedzialnej za planowanie przestrzenne • Liczba pomieszczeń udostępnianych mieszkańcom/organizacjom społecznym w ramach wiejskich ośrodków kultury Sposób pomiaru: → Protokoły odbioru realizacji inwestycji → Dokumentacja projektowa → Dokumentacja fotograficzna → Strony www 	<ul style="list-style-type: none"> • Liczba mieszkańców (w tym: dzieci, młodzież, osoby dorosłe, seniorzy) korzystających z usług wiejskich ośrodków kultury: Sposób pomiaru: → Listy obecności → Deklaracje udziału w zajęciach • Liczba programów zajęć (ofert) prowadzonych w wiejskich ośrodkach kultury Sposób pomiaru: → Programy pracy → Oferta WOK'ów → Sprawozdania → Strony www
Cel szczegółowy, na realizację którego odpowiada projekt:	<p>CEL 1: WYSOKI KAPITAŁ SPOŁECZNY ORAZ OTWARTA I ZINTEGROWANA SPOŁECZNOŚĆ LOKALNA</p> <p>Wzmocnienie integracji i tożsamości społeczności lokalnej oraz włączenia społecznego poprzez stworzenie miejsc realizacji usług opiekuńczych, wzmocnienie systemu wsparcia dla osób go potrzebujących oraz rozwój i poprawa jakości oferty wiejskich ośrodków kultury jako kluczowych miejsc integracji i aktywizacji społecznej</p>

Jeżeli przedsięwzięcie realizowane będzie na innym obszarze, to jakim?	Nie dotyczy
Dla mieszkańców którego podobszaru rewitalizacji w gminie dedykowany będzie projekt?	Przedsięwzięcie jest dedykowane dla mieszkańców wszystkich podobszarów rewitalizacji
Jakie jest uzasadnienie realizacji przedsięwzięcia poza obszarem rewitalizacji?	Nie dotyczy

Numer przedsięwzięcia	Nazwa przedsięwzięcia	
PP.2	AKTYWNI - ZINTEGROWANI – W PRZESTRZENI Tworzenie i rozwój przestrzeni spotkań i aktywności dla mieszkańców	
Podmiot realizujący	Partnerzy	Okres realizacji
Gmina Ochotnica Dolna		2017-2023
Źródło finansowania		Szacunkowa wartość projektu
<ul style="list-style-type: none"> Europejski Fundusz Rozwoju Regionalnego Fundusz Spójności Europejski Fundusz Rolny na rzecz Rozwoju Obszarów Wiejskich Krajowe środki publiczne 		900 000 zł
Opis przedsięwzięcia	Na rozwiązanie jakiego problemu ukierunkowane jest przedsięwzięcie?	
	<p>Problemy kluczowe z poziomu GPR:</p> <ul style="list-style-type: none"> Przestrzeń publiczna niesprzyjająca integracji mieszkańców (brak terenów ogólnodostępnych jako miejsc spotkań), w tym w ramach poszczególnych grup wiekowych i integracji międzypokoleniowej; Brak sieci miejsc sprzyjających integracji, mieszkańcy obszaru rewitalizacji mają utrudniony dostęp do oferty włączającej i aktywizującej mieszkańców; Braki w ofercie czasu wolnego, utrudniają włączanie społeczne rodzin, seniorów (osób samotnych) oraz osób młodych i udzielenie innego rodzaju wsparcia (system wsparcia w dużej mierze oparty o świadczenia finansowe nie sprzyja włączeniu społecznemu); Niezmienna od lat struktura funkcjonowania infrastruktury, nie sprzyjająca innowacji i nowemu podejściu do oferty zajęć skrojonych pod konkretne grupy; Niewystarczające warunki związane z infrastrukturą i wyposażeniem budynków stanowiących potencjał do budowania zróżnicowanej oferty czasu wolnego; Brak terenów gminnych, pod inwestycje – infrastrukturę niezbędną dla poprawy jakości życia mieszkańców; Brak miejsc adekwatnych do współczesnych potrzeb i możliwości (np. place zabaw, siłownie napowietrzne, ścieżki spacerowe, rowerowe, szlaki edukacyjne, boiska sportowe). 	
	Grupa docelowa	
	Mieszkańcy podobszarów rewitalizacji, zwłaszcza dzieci i młodsza młodzież, rodziny z dziećmi, starsza młodzież (w tym pracująca) oraz osoby starsze - szczególnie osoby z podobszarów rewitalizacji.	
	Opis przedsięwzięcia	
	<p>ZAŁOŻENIA DLA REALIZACJI PRZEDSIĘWZIĘCIA:</p> <p>Przestrzeń spotkań, to przestrzenie:</p> <ul style="list-style-type: none"> aktywności i integracji młodych i rodzin – plac spotkań wszystkich pokoleń. sprzyjające spotkaniom mieszkańców – poprawiające jakość życia, w której znajdzie się infrastruktura adekwatna dla potrzeb i współczesnych oczekiwań mieszkańców <p>Dlatego zakłada się organizację miejsca spotkań na wolnym powietrzu na potrzeby mieszkańców podobszarów rewitalizacji w każdym z 4 sołectw (w Gminie są 3 miejscowości 4 sołectwa), w którym zidentyfikowano braki w tym zakresie i mieszkańcy obszarów rewitalizacji zgłaszali jako istotną potrzebę.</p> <p>Przedsięwzięcie zakłada:</p> <ul style="list-style-type: none"> zaprojektowanie danej przestrzeni spotkań przeprowadzenie robót budowlano-adaptacyjnych, wyposażenia miejsc spotkań w niezbędną małą architekturę. w ramach każdego z projektów wykonana zostanie bezpieczna nawierzchnia 	

- nasadzenie zieleni

W ramach poszczególnych *Przestrzeni spotkań* planuje się **utworzenie miejsc, na których znajdzie się mała architektura sprzyjająca twórczemu, włączającemu i integrującemu spędzaniu czasu wolnego przez mieszkańców**, w tym z uwzględnieniem różnych grup wiekowych, min. w kontekście wszystkich planowanych przestrzeni:

- ławki, i stoliki,
- altany,
- miejsce na ognisko i grill.
- kosze, oświetlenie

W ramach konkretnych przestrzeni tworzonych na potrzeby mieszkańców obszarów rewitalizacji planuje się:

1. Przestrzeń spotkań – Młynne

MIEJSCE REALIZACJI INWESTYCJI:

Adres: Ochotnica Dolna

Działka nr: 6089/5

Realizacja inwestycji planowana na terenie podobszaru rewitalizacji nr 7 – Młynne (miejscowość Ochotnica Dolna)

Mieszkańcom, którego podobszaru rewitalizacji przedsięwzięcie będzie służyć:

Podobszaru rewitalizacji nr 7. „Młynne

W RAMACH PRZESTRZENI SPOTKAŃ planuje się np.:

- Plac zabaw dla dzieci
- Skate park
- Elementy małej architektury drewnianej (miejsce spotkań) – ławeczki, altany zadaszone
- wraz z miejscami postojowymi

2. Przestrzeń spotkań – Ligasy

MIEJSCE REALIZACJI INWESTYCJI:

Adres: Ochotnica Dolna

Działki nr: 353/32, 353/33, 353/21, 353/20, 353/6, 353/5, 354/4, 354/3

Realizacja inwestycji planowana **na terenie podobszaru rewitalizacji nr 4. „Ligasy” (miejscowość Ochotnica Dolna)**

Mieszkańcom, którego podobszaru rewitalizacji przedsięwzięcie będzie służyć:

Podobszaru rewitalizacji nr 4. „Ligasy”

W RAMACH PRZESTRZENI SPOTKAŃ planuje się np.:

- Kąpielisko
- Boisko do piłki plażowej
- Plac zabaw
- Elementy małej architektury drewnianej sprzyjającej integracji i spotkaniom (miejsce spotkań) wraz z miejscami postojowymi
- Siłownia zewnętrzna

3. Przestrzeń spotkań – Kamieniec

MIEJSCE REALIZACJI INWESTYCJI:

Adres: Ochotnica Dolna

Działki nr: 1022/46

Realizacja inwestycji planowana na terenie podobszaru rewitalizacji nr 4

Mieszkańcom, którego podobszaru rewitalizacji przedsięwzięcie będzie służyć:

Podobszaru rewitalizacji nr 4. „Ligasy”

W RAMACH PRZESTRZENI SPOTKAŃ planuje się np.:

- Kąpielisko
- Boisko do piłki siatkowej (plażowej)
- Plac zabaw
- Ławy, stoły, miejsce do organizacji grilla/ogniska
- Elementy małej architektury drewnianej sprzyjającej integracji i spotkaniom (miejsce spotkań)

4. Przestrzeń spotkań - Ustrzyk

Adres: Ochotnica Górna

Działki nr: 14212/1, 14205/5

Realizacja inwestycji planowana **na terenie podobszaru rewitalizacji nr 8. „Ustrzyk”**

Mieszkańcom, którego podobszaru rewitalizacji przedsięwzięcie będzie służyć:
Podobszaru rewitalizacji nr 8. „Ustrzyk”

W RAMACH PRZESTRZENI SPOTKAŃ planuje się np.:

Przestrzeń spotkania i integracji na Ustrzyku (uzupełnienie obecnej przestrzeni spotkań o **plac zabaw**, aby umożliwić spędzanie czasu wolnego w tej przestrzeni całym rodzinom, w tym z małymi dziećmi (w tej okolicy nie ma placu zabaw):

5. Przestrzeń spotkań - os. Gronie

MIEJSCE REALIZACJI INWESTYCJI:

Adres: Ochotnica Górna

Działki nr: 10544/44, 10544/32, 16082/23

Realizacja inwestycji planowana **na terenie podobszaru rewitalizacji nr 1. „Ochotnica Górna”**

Mieszkańcom, którego podobszaru rewitalizacji przedsięwzięcie będzie służyć:
Podobszaru rewitalizacji nr 1 „Ochotnica Górna”

W RAMACH PRZESTRZENI SPOTKAŃ planuje się np.:

Przestrzeń spotkania i integracji przy Osiedlu romskim w Ochotnicy Górnej - Os. Gronie

- Plac zabaw
- Skate park
- KĄPIELISKO
- Ławy, stoły, miejsce do organizacji grilla/ogniska
- Siłownia zewnętrzna

6. Przestrzeń spotkań - os. Jamne

MIEJSCE REALIZACJI INWESTYCJI:

Adres: Ochotnica Górna

Działki: 14484/1542, 16124

Realizacja inwestycji planowana **poza obszarem rewitalizacji**

Mieszkańcom, którego podobszaru rewitalizacji przedsięwzięcie będzie służyć:
Podobszarów rewitalizacji nr:

- nr 1 „Ochotnica Górna”
- nr 8. „Ustrzyk”

W RAMACH PRZESTRZENI SPOTKAŃ planuje się np.:

Budowę miejsca integracji JAMNE, w tym:

- Plac zabaw
- Park linowy
- Ławy, stoły, miejsce do organizacji grilla/ogniska
- parking, grill, miejsce wypoczynkowe dla rodzin z dziećmi
- określenie optymalnego ukształtowania terenu, dystrybucji miejsc parkingowych,

- lokalizacji miejsca wypoczynku z uwzględnieniem powiązań widokowych, lokalizacji istniejących i projektowanych grup zieleni wysokiej,

7. Przestrzeń spotkań - os. Zawady

MIEJSCE REALIZACJI INWESTYCJI:

Adres: Ochotnica Górna

Działki nr: 11985/5, 11983/7, 11953/10, 11953/9, 11953/7, 11961/7, 11958/6, 11956/2, 11953/5, 11956/1, 99058,

Realizacja inwestycji planowana na terenie podobszaru rewitalizacji nr 1

Mieszkańcom, którego podobszaru rewitalizacji przedsięwzięcie będzie służyć:

Podobszaru rewitalizacji nr 1. „Ochotnica Górna”

W RAMACH PRZESTRZENI SPOTKAŃ planuje się np.:

- Ścianka wspinaczkowa, jako uzupełnienie istniejącej infrastruktury przy szkole

8. Przestrzeń spotkań – Kłodne

MIEJSCE REALIZACJI INWESTYCJI:

Adres: Tyłmanowa

Działki nr: 4931/1, 4931/2, 4931/3,

Realizacja inwestycji planowana na terenie podobszaru rewitalizacji nr 9 „Kłodne”

Mieszkańcom, którego podobszaru rewitalizacji przedsięwzięcie będzie służyć:

Podobszaru rewitalizacji nr 9. „Kłodne

W RAMACH PRZESTRZENI SPOTKAŃ planuje się np.:

- Wielofunkcyjne boisko
- Plac zabaw
- Skate park
- Miejsce na grilla/ognisko
- Stoły, ławy, oświetlenie

9. Przestrzeń spotkań - Os. Rzeka

MIEJSCE REALIZACJI INWESTYCJI:

Adres: Tymanowa

Działki nr: 240/2, 241,243/2,

Realizacja inwestycji planowana na terenie podobszaru rewitalizacji nr5. „Os. Rzeka”

Mieszkańcom, którego podobszaru rewitalizacji przedsięwzięcie będzie służyć:

Podobszaru rewitalizacji nr 5. „Os. Rzeka”

W RAMACH PRZESTRZENI SPOTKAŃ planuje się np.:

- Plac zabaw
- Stoły, ławy, oświetlenie
- Siłownia zewnętrzna
- Kąpielisko
- Miejsce na ognisko

W miarę możliwości terenu i potrzeb mieszkańców, co każdorazowo będzie konsultowane, na terenie tym mogą znaleźć się plac zabaw, siłownia napowietrzna, park linowy, ścianka wspinaczkowa, czy inne tego typu rozwiązania dla aktywnego spędzania czasu różnych grup wiekowych mieszkańców.

Przedsięwzięcie ma na celu zwiększenia poziomu integracji, aktywizacji i włączenia społecznego poszczególnych grup wiekowych mieszkańców z obszarów rewitalizacji. Przedsięwzięcie może być realizowane etapami.

**Jakie zmiany przyniesie realizacja przedsięwzięcia (projekty miękkie)/
co umożliwi realizacja przedsięwzięcia (projekty inwestycyjne)?**

	Mieszkańcy podobszarów rewitalizacji zyskają przestrzeń spotkań atrakcyjną i umożliwiającą integrację, w tym międzypokoleniową – przestrzenie zaprojektowane i wykonane mają być w ten sposób, aby zapewnić miejsce aktywnego spędzania czasu dla różnych grup wiekowych (z uwzględnieniem młodych, dotychczas praktycznie pomijanych w tego typu ofercie; rodzin i seniorów)
Komplementarność przedsięwzięcia	Kontynuacja przedsięwzięcia z lat 2007-2013: Nie dotyczy
	Komplementarność projektu z przedsięwzięciami w ramach perspektywy 2014-2020: PP.2 WOK - WSPÓLNIE - ODPOWIEDZIALNE - KREATYWNIE Modernizacja i rozbudowa Wiejskich Ośrodków Kultury jako przestrzeni i oferty integrującej oraz włączającej mieszkańców PP.3 ROWEROWY PARK DLA AKTYWNOŚCI I MOBILNOŚCI Stworzenie parku z miasteczkiem rowerowym i siłownią zewnętrzną
WSKAŹNIKI	
PRODUKTU:	REZULTATU:
<ul style="list-style-type: none"> • Liczba wspartych obiektów infrastruktury zlokalizowanych na rewitalizowanych obszarach Sposób pomiaru: → Dokumentacja projektowa → Umowa dotacyjna → Protokół odbioru • Liczba utworzonych przestrzeni spotkań Sposób pomiaru: → Protokoły odbioru → Dokumentacja fotograficzna • Powierzchnia obszarów objętych rewitalizacją Sposób pomiaru: → Diagnozy służące wyznaczeniu obszaru zdegradowanego i obszaru rewitalizacji → Dane jednostki odpowiedzialnej za planowanie przestrzenne 	<ul style="list-style-type: none"> • Liczba mieszkańców (w tym: dzieci, młodzież, osoby dorosłe, osoby starsze) korzystających z przestrzeni spotkań: Sposób pomiaru: → oświadczenia realizatorów, w oparciu o średnie/ wyczenia → dokumentacja fotograficzna
Cel szczegółowy, na realizację którego odpowiada projekt:	CEL 1: WYSOKI KAPITAŁ SPOŁECZNY ORAZ OTWARTA I ZINTEGROWANA SPOŁECZNOŚĆ LOKALNA Wzmocnienie integracji i tożsamości społeczności lokalnej oraz włączenia społecznego poprzez stworzenie miejsc realizacji usług opiekuńczych, wzmocnienie systemu wsparcia dla osób go potrzebujących oraz rozwój i poprawa jakości oferty wiejskich ośrodków kultury jako kluczowych miejsc integracji i aktywizacji społecznej
Jeżeli przedsięwzięcie realizowane będzie na innym obszarze, to jakim?	

Numer przedsięwzięcia	Nazwa przedsięwzięcia	
PP.3	ROWEROWY PARK DLA AKTYWNOŚCI I MOBILNOŚCI Stworzenie parku z miasteczkiem rowerowym i siłownią zewnętrzną	
Podmiot realizujący	Partnerzy	Okres realizacji
Motocyklowy Klub Sportowy Trial Ochothnica	Gmina Ochothnica Dolna	2017-2023
Źródło finansowania		Szacunkowa wartość projektu
<ul style="list-style-type: none"> Europejski Fundusz Rozwoju Regionalnego Fundusz Spójności Europejski Fundusz Rolny na rzecz Rozwoju Obszarów Wiejskich Krajowe środki publiczne 		300 000 zł
Opis przedsięwzięcia	Na rozwiązanie jakiego problemu ukierunkowane jest przedsięwzięcie?	
	<p>Problemy kluczowe z poziomu GPR:</p> <ul style="list-style-type: none"> Zagrożenie dla życia i bezpieczeństwa, zwłaszcza dzieci, osób starszych i niepełnosprawnych; Wąskie drogi utrudniające komunikację; Braki w chodnikach, i przejściach dla pieszych oraz w oświetleniu; Braki i niska jakość infrastruktury drogowej poprawiającej bezpieczeństwo mieszkańców (oznaczenia, oświetlenie, progi zwalniające); Zbyt mało inwestycji poprawiających jakość infrastruktury dla bezpieczeństwa pieszych; Duże odległości między centrami wsi a ich peryferiami; Rozproszona zabudowa pokrywająca obszerne tereny (Ochothnica – najdłuższa wieś w Polsce); Przestrzeń publiczna niesprzyjająca integracji mieszkańców (brak terenów ogólnodostępnych jako miejsc spotkań), w tym w ramach poszczególnych grup wiekowych i integracji międzypokoleniowej; Brak sieci miejsc sprzyjających integracji, mieszkańcy obszaru rewitalizacji mają utrudniony dostęp do oferty włączającej i aktywizującej mieszkańców; Braki w ofercie czasu wolnego, utrudniają włączanie społeczne rodzin, seniorów (osób samotnych) oraz osób młodych i udzielenie innego rodzaju wsparcia (system wsparcia w dużej mierze oparty o świadczenia finansowe nie sprzyja włączeniu społecznemu); Niezmienna od lat struktura funkcjonowania infrastruktury, nie sprzyjająca innowacji i nowemu podejściu do oferty zajęć skrojonych pod konkretne grupy; Niewystarczające warunki związane z infrastrukturą i wyposażeniem budynków stanowiących potencjał do budowania zróżnicowanej oferty czasu wolnego; Brak terenów gminnych, pod inwestycje – infrastrukturę niezbędną dla poprawy, jakości życia mieszkańców; Brak miejsc adekwatnych do współczesnych potrzeb i możliwości (np. place zabaw, siłownie napowietrzne, ścieżki spacerowe, rowerowe, szlaki edukacyjne, boiska sportowe). <p>Problemy właściwe dla przedsięwzięcia:</p> <ul style="list-style-type: none"> Brak toru rowerowego i motorowego do nauki jazdy, wobec bardzo dużych tradycji i osiągnięć w uprawianiu tych sportów; W kontekście wielkości poszczególnych miejscowości (najdłuższa wieś w Polsce), już bardzo młodzi mieszkańcy poruszają się po Gminie rowerami lub motorami. Nie ma jednak miejsca do adekwatnego przygotowania młodych do odpowiedniego 	

	zachowania w ruchu drogowym (brak miejsca do nauki jazdy). Ma to szczególnie istotne znaczenie wobec potrzeby zapewnienia bezpieczeństwa, zwłaszcza w kontekście stosunkowo wąskich dróg w wielu potokach.
	Grupa docelowa
	Mieszkańcy podobszarów rewitalizacji, zwłaszcza dzieci i młodszą młodzież, rodziny z dziećmi, starsza młodzież (w tym pracująca) - szczególnie osoby z podobszarów rewitalizacji.
	Opis przedsięwzięcia
	<p>ZAŁOŻENIA DLA REALIZACJI PRZEDSIĘWZIĘCIA:</p> <p>Kultura sportów rowerowych i motokrosowych jest w Gminie Ochotnica Dolna bardzo rozwinięta – Gmina może poszczycić się wieloma mistrzami w jeździe rowerowej i w trialu rowerowym. Dla rozwijania tej pasji wśród młodych i wobec dużego ich zainteresowania istotnym jest, aby stwarzać warunki dzieciom i młodzieży do nauki jazdy na rowerze i ćwiczenia na torze, który stawiał będzie też przed młodymi ambitne wyzwania.</p> <p>Warto dodać, że umiejętność bezpiecznej jazdy na rowerze, jest szczególnie istotna ze względu na fakt, iż Ochotnica jest najdłuższą wsią w Polsce, usytuowaną wzdłuż drogi powiatowej – zatem umiejętność jazdy na rowerze, jest szczególnie istotna ze względu na:</p> <ul style="list-style-type: none"> • Bezpieczeństwo w ruchu drogowym • Mobilność, ułatwiającą dostęp do usług publicznych <p>Przedsięwzięcie zakłada:</p> <p>Utworzenie parku rowerowego do:</p> <ul style="list-style-type: none"> • nauki jazdy na rowerze • oraz rozwijania zaawansowanych umiejętności <p>MIEJSCE REALIZACJI INWESTYCJI:</p> <p>Adres: Ochotnica Dolna Działki nr: 4755/3</p> <p>Realizacja inwestycji planowana częściowo na terenie podobszaru rewitalizacji: pomiędzy obszarami nr 3 Rusanki Gorcowe i 7 Ligasy (miejscowość Ochotnica Dolna), częściowo zaś poza obszarem (bezpośrednie sąsiedztwo)</p> <p>Mieszkańcom, którego podobszaru rewitalizacji przedsięwzięcie będzie służyć:</p> <p>Wszystkich podobszarów rewitalizacji</p> <p>W RAMACH PARKU ROWEROWEGO planuje się np.:</p> <ul style="list-style-type: none"> • Tory do nauki jazdy • Tory dla ćwiczenia zaawansowanych umiejętności jazdy na rowerze • Siłownia napowietrzna dla dorosłych • Elementy małej architektury drewnianej (miejsce spotkań) – ławeczki, altany zadaszone • wraz z miejscami postojowymi <p>Przedsięwzięcie może być realizowane etapami.</p>
	Jakie zmiany przyniesie realizacja przedsięwzięcia (projekty miękkie)/ co umożliwi realizacja przedsięwzięcia (projekty inwestycyjne)?
	Tor stanowi istotnie jedną z odpowiedzi na potrzeby mieszkańców związanych z poprawą bezpieczeństwa w ruchu drogowym. Przestrzeń do nauki jazdy, szczególnie istotna dla dzieci i młodzieży, może stanowić też atrakcyjną formę spędzania czasu wolnego, a równocześnie kontekst angażowana się w działalność klubów sportowych w gminie – rowerowych i motorowych.
	Kontynuacja przedsięwzięcia z lat 2007-2013: Nie dotyczy

Komplementar- ność przedsięwzięcia	Komplementarność projektu z przedsięwzięciami w ramach perspektywy 2014-2020: PP.2 WOK - WSPÓLNIE - ODPOWIEDZIALNE – KREATYWNIE, Modernizacja i rozbudowa Wiejskich Ośrodków Kultury jako przestrzeni i oferty integrującej oraz włączającej mieszkańców PP.1 AKTYWNI - ZINTEGROWANI – W PRZESTRZENI, Tworzenie i rozwój przestrzeni spotkań i aktywności dla mieszkańców	
WSKAŹNIKI		
PRODUKTU:		REZULTATU:
<ul style="list-style-type: none"> • Liczba wspartych obiektów infrastruktury zlokalizowanych na rewitalizowanych obszarach Sposób pomiaru: → Dokumentacja projektowa → Umowa dotacyjna → Protokół odbioru • Liczba utworzonych przestrzeni spotkań Sposób pomiaru: → Protokoły odbioru → Dokumentacja fotograficzna • Powierzchnia obszarów objętych rewitalizacją Sposób pomiaru: → Diagnozy służące wyznaczeniu obszaru zdegradowanego i obszaru rewitalizacji → Dane jednostki odpowiedzialnej za planowanie przestrzenne 		<ul style="list-style-type: none"> • Liczba mieszkańców (w tym: dzieci, młodzież, osoby dorosłe) korzystających z przestrzeni spotkań: Sposób pomiaru: → oświadczenia realizatorów, w oparciu o średnie/ wyczerpania → dokumentacja fotograficzna
Cel szczegółowy, na realizację którego odpowiada projekt:		CEL 3: ŚRODOWISKO I PRZYJAZNA PRZESTRZEŃ PUBLICZNA Poprawa jakości środowiska i zapewnienie wysokiej jakości przestrzeni publicznej poprzez podniesienie standardów infrastruktury drogowej i rozwój systemów komunikacji na terenie Gminy oraz działania na rzecz zrównoważonego rozwoju
Jeżeli przedsięwzięcie realizowane będzie na innym obszarze, to jakim?		Nie dotyczy

Numer przedsięwzięcia	Nazwa przedsięwzięcia	
PP.4	MOTO – TOR - utworzenie toru motocrossowego w Gminie Ochotnica Dolna	
Podmiot realizujący	Partnerzy	Okres realizacji
Gmina Ochotnica Dolna		2017-2023
Źródło finansowania		Szacunkowa wartość projektu
<ul style="list-style-type: none"> Europejski Fundusz Rozwoju Regionalnego Fundusz Spójności Europejski Fundusz Rolny na rzecz Rozwoju Obszarów Wiejskich Krajowe środki publiczne 		300 000 zł
Opis przedsięwzięcia	Na rozwiązanie jakiego problemu ukierunkowane jest przedsięwzięcie?	
	<p>Problemy kluczowe z poziomu GPR:</p> <ul style="list-style-type: none"> Zagrożenie dla życia i bezpieczeństwa, zwłaszcza dzieci, osób starszych i niepełnosprawnych; Wąskie drogi utrudniające komunikację; Braki w chodnikach, i przejściach dla pieszych oraz w oświetleniu; Braki i niska jakość infrastruktury drogowej poprawiającej bezpieczeństwo mieszkańców (oznaczenia, oświetlenie, progi zwalniające); Zbyt mało inwestycji poprawiających jakość infrastruktury dla bezpieczeństwa pieszych; Duże odległości między centrami wsi a ich peryferiami; Rozproszona zabudowa pokrywająca obszerne tereny (Ochotnica – najdłuższa wieś w Polsce); Przestrzeń publiczna niesprzyjająca integracji mieszkańców (brak terenów ogólnodostępnych jako miejsc spotkań), w tym w ramach poszczególnych grup wiekowych i integracji międzypokoleniowej; Brak sieci miejsc sprzyjających integracji, mieszkańcy obszaru rewitalizacji mają utrudniony dostęp do oferty włączającej i aktywizującej mieszkańców; Braki w ofercie czasu wolnego, utrudniają włączanie społeczne rodzin, seniorów (osób samotnych) oraz osób młodych i udzielenie innego rodzaju wsparcia (system wsparcia w dużej mierze oparty o świadczenia finansowe nie sprzyja włączeniu społecznemu); Niezmienna od lat struktura funkcjonowania infrastruktury, nie sprzyjająca innowacji i nowemu podejściu do oferty zajęć skrojonych pod konkretne grupy; Niewystarczające warunki związane z infrastrukturą i wyposażeniem budynków stanowiących potencjał do budowania zróżnicowanej oferty czasu wolnego; Brak terenów gminnych, pod inwestycje – infrastrukturę niezbędną dla poprawy, jakości życia mieszkańców; Brak miejsc adekwatnych do współczesnych potrzeb i możliwości (np. place zabaw, siłownie napowietrzne, ścieżki spacerowe, rowerowe, szlaki edukacyjne, boiska sportowe). <p>Problemy właściwe dla przedsięwzięcia:</p> <ul style="list-style-type: none"> Brak toru rowerowego i motorowego do nauki jazdy, wobec bardzo dużych tradycji i osiągnięć w uprawianiu tych sportów; W kontekście wielkości poszczególnych miejscowości (najdłuższa wieś w Polsce), już bardzo młodzi mieszkańcy poruszają się po Gminie rowerami lub motorami. Nie ma jednak miejsca do adekwatnego przygotowania młodych do odpowiedniego zachowania w ruchu drogowym (brak miejsca do nauki jazdy). Ma to szczególnie 	

	<p>istotne znaczenie wobec potrzeby zapewnienia bezpieczeństwa, zwłaszcza w kontekście stosunkowo wąskich dróg w wielu potokach.</p> <p>Grupa docelowa</p> <p>Mieszkańcy podobszarów rewitalizacji, zwłaszcza dzieci i młodszą młodzież, rodziny z dziećmi, starsza młodzież (w tym pracująca) - szczególnie osoby z podobszarów rewitalizacji.</p> <p>Opis przedsięwzięcia</p> <p>KONTEKST I ZAŁOŻENIA DLA REALIZACJI PRZEDSIĘWZIĘCIA:</p> <p>Kultura sportów rowerowych i motokrosowych jest w Gminie Ochotnica Dolna bardzo rozwinięta – Gmina może poszczycić się wieloma mistrzami nie tylko w jeździe rowerowej i w trialu rowerowym, ale też w sportach motocyklowych</p> <p>Pomysł budowy toru motocross/enduro oraz wybór lokalizacji Klubu GKM powstał końcem 2014 roku przez inicjatywę kilku jego obecnych członków. W niedługim czasie wielu lokalnych mieszkańców, w większości ludzi młodych stało się jego nowymi członkami.</p> <p>Aktualnie zrzeszonych jest w klubie około 35 zawodników startujących w różnego rodzaju zawodach i odnoszących sukcesy.</p> <ul style="list-style-type: none"> • Głównym problemem zawodników jest brak odpowiednio przygotowanego toru, na którym mogliby trenować oraz rozwijać swoje umiejętności. • Dotychczas trening związany z tego typu zawodami odbywał się wiele km poza Ochotnicą. Po długich poszukiwaniach odpowiedniego miejsca, znaleziono adekwatny do potrzeb teren. Teren ten znajduje się w sporej odległości od zabudowań, i nie koliduje z sąsiadującymi mieszkańcami (hałas, kurz). A jego ukształtowanie terenu idealnie nadaje się pod budowę toru odpowiadającym oczekiwaniom sportowców. Dodatkowym argumentem konieczności budowy takiego toru jest odciążenie pobliskich leśnych dróg oraz szlaków • Intencją jest, by teren ten poza miejscem treningu stał się, także miejscem spotkań, wymiany doświadczeń a przede wszystkim zaszczerpił w najmłodszych chęć uprawiania tego sportu, gdyż w nich jest przyszłość i kolejne sukcesy. <p>Budowa toru motocross/enduro (utworzenie toru motocrossowego w Gminie Ochotnica Dolna)</p> <p>ZAKRES PRAC:</p> <p>Zagospodarowanie terenu w Ochotnicy Górnej przeznaczonego dla trialu motocyklowego obejmuje:</p> <ul style="list-style-type: none"> • pracę ziemne (wykonanie band, zakrętów, hop, wiraże) • częściowe utwardzenie gruntu • budowa toru przeszkód - (prace ziemne, kamienie, szpule, belki, prefabrykaty betonowe) • uporządkowanie i urządzenie terenu <p>MIEJSCE REALIZACJI INWESTYCJI:</p> <p>Adres: Ochotnica Górna Działki nr: 16766/16, 13443, 13444, 13446/5, 16766/22 Realizacja inwestycji planowana na obszarze</p> <p>Mieszkańcom, którego podobszaru rewitalizacji przedsięwzięcie będzie służyć: Wszystkich podobszarów rewitalizacji.</p> <p>W RAMACH PARKU ROWEROWEGO planuje się np.:</p> <ul style="list-style-type: none"> • Tory do nauki jazdy
--	--

- Tory dla ćwiczenia zaawansowanych umiejętności jazdy na rowerze
 - Siłownia napowietrzna dla dorosłych
 - Elementy małej architektury drewnianej (miejsce spotkań) – ławeczki, altany zadaszone
 - wraz z miejscami postojowymi
- Przedsięwzięcie może być realizowane etapami.

KLUCZOWI INTERESARIUSZE:

- **Gorczański Klub Motorowy klubów:**

to stowarzyszenie grupy ludzi, zainteresowanych i czynnie uprawiających sporty motorowe.

Klub zrzesza ponad 40 członków, z czego zdecydowana większość, to zawodnicy biorący czynny udział w zawodach strefowych jak i ogólnopolskich.

Historia GKM jest krótka, założony został w 2014r, a celem założycieli, było i jest nadal propagowanie sportów motorowych na terenie naszej gminy.

Początkowo myśleliśmy że nasz klub będzie zamykał się w wąskim gronie kilkunastu mieszkańców gminy, jednakże po zorganizowaniu zawodów motocyklowych zainteresowanie naszym klubem, oraz chęć członkostwa przerosła nasze oczekiwania, dzisiaj mamy zawodników startujących

- **Gorczański Klub Motorowy – Ochotnica**

To stowarzyszenie grupy ludzi, zainteresowanych i czynnie uprawiających sporty motorowe. Klub zrzesza ponad 40 członków, z czego zdecydowana większość, to zawodnicy biorący czynny udział w zawodach strefowych jak i ogólnopolskich.

Historia GKM jest krótka, założony został w 2014r, a celem założycieli, było i jest nadal propagowanie sportów motorowych na terenie naszej gminy.

Początkowo myśleliśmy że nasz klub będzie zamykał się w wąskim gronie kilkunastu mieszkańców gminy, jednakże po zorganizowaniu zawodów motocyklowych zainteresowanie naszym klubem, oraz chęć członkostwa przerosła nasze oczekiwania, dzisiaj mamy zawodników startujących na szczeblu ogólnopolskim, pochodzących nie tylko z naszej, ale także z pobliskich gmin. W dalszym ciągu chcemy kontynuować, a nawet poszerzać nasze cele o nowe, przede wszystkim stawiając duży nacisk na trenowanie najmłodszych zawodników.

Osiągnięcia naszych zawodników w sezonie 2016:

Dariusz Sowiński- PIERWSZY w klasyfikacji generalnej, klasa Junior, wielokrotnie zwyciężał rundy Pucharu Południowej Polski, brał udział w tegorocznej edycji Red Bull 111 Megawatt (mistrzostwa świata Hard Enduro), w 2017 roku będzie startował w pucharze Polski Super Enduro.

Magdalena Rusnak, Pierwsza w generalce kobiet, W wielu rundach zdobywała miejsce na podium,

Jakub Giemzik, trzeci w generalce Juniorów, także często stawał na podium.

Marcin Rusnak, trzeci w klasie Senior 2, uważanej za nartrudniejszą.

Łukasz Rusnak-czwarty w generalnej, klasa Senior 1

Szymek Wójciak- czwarty w klasie Quad 2K

Wysokie miejsca zdobywali także inni zawodnicy, samą frekwencją przyczynili się oni do naszego sukcesu, a byli to: Andrzej Sokołowski, Rafał Gabryś, Sławek Franasowicz, Tomek Urbaniak, Klemens Bachleda, Jacek Chryczyk, Piotr Franasowicz, Dariusz Czajka, Mateusz Urbaniak, Daniel Brusinski, Mirosław Buczek, Damian Janik, Daniel Buczek, Damian Giemzik, Bartłomiej Barnaś, Stanisław Chrobak,

- **MKS Trial Ochotnica**

Klub Sportowy **MKS TRIAL Ochotnica** składa się z dwóch sekcji, sekcja motocyklowa oraz sekcja rowerowa. Zawodnicy z sekcji motocyklowej z dużym powodzeniem uczestniczą w zawodach rangi Mistrzostw Polski. Dużym sukcesem zakończyły się starty zawodnika Jacka Gardonia z Ochotnicy Dolnej w Pucharze Polski, gdzie w klasyfikacji generalnej za rok 2016 zdobył I miejsce. Szlaga Stanisław (prezes klubu) zdobył III miejsce w klasie weteran w Pucharze Polski a w klasyfikacji klubowej MKS TRIAL Ochotnica zdobył III miejsce w Pucharze Polski za rok 2016. Uwieńczeniem sukcesów był udział w Gali Mistrzów w siedzibie Polskiego Komitetu Olimpijskiego w Warszawie na zaproszenie Polskiego Związku Motorowego, gdzie w/w zawodnicy oraz przedstawiciel klubu odebrali nagrody za 2016 r. Najmłodszy zawodnicy klubu to dzieci z sekcji rowerowej są w wieku 5, 6, 7, 8, 10, 11 lat. Dzieci wraz z opiekunami uczestniczą w regularnych treningach w trialu rowerowym oraz biorą udział w zawodach Mistrzostw Polski, Mistrzostw Słowacji oraz Mistrzostw Czech. Dotychczasowe sukcesy w trialu rowerowym to:

- I miejsce na Mistrzostwach Słowacji w Popradzie 2016 dla Mikołaja Woźniaka (kat. dzieci do lat 7)
- II miejsce na halowych Mistrzostwach Czech w Brnie 2016 r dla Adama Szlagi (kat. dzieci do lat 8)
- I miejsce na halowych Mistrzostwach Czech w Ołomuńcu 2017r dla Adama Szlagi (kat. dzieci do lat 8)

OFERTA PO UTWORZENIU INFRASTRUKTURY

Klub Sportowy MKS Trial Ochotnica planuje przeprowadzać regularne treningi w trialu motocyklowym oraz rowerowym dla dzieci i młodzieży i aby odbywało się to profesjonalnie i przynosiło efekty potrzebne jest zbudowanie odpowiedniego toru przeszkód, dla trialu motocyklowego w Ochotnicy Górnej wspólnie z torem Cross, który położony jest w dużej odległości od budynków mieszkalnych co nie będzie uciążliwe dla mieszkańców.

W dalszym ciągu chcemy kontynuować, a nawet poszerzać nasze cele o nowe, przede wszystkim stawiając duży nacisk na trenowanie najmłodszych zawodników.

OSIĄGNIĘCIA ZAWODNIKÓW W SEZONIE 2016:

Dariusz Sowiński- PIERWSZY w klasyfikacji generalnej, klasa Junior, wielokrotnie zwyciężał rundy Pucharu Południowej Polski, brał udział w tegorocznej edycji Red Bull 111 Megawatt (mistrzostwa świata Hard Enduro),

w 2017 roku będzie startował w pucharze Polski Super Enduro.

Magdalena Rusnak, Pierwsza w generalce kobiet, W wielu rundach zdobywała miejsce na podium,

Jakub Giemzik, trzeci w generalce Juniorów, także często stawał na podium.

Marcin Rusnak, trzeci w klasie Senior 2, uważanej za nartrudniejszą.

Łukasz Rusnak-czwarty w generalnej, klasa Senior 1

Szymek Wójciak- czwarty w klasie Quad 2K

Wysokie miejsca zdobywali także inni zawodnicy, samą frekwencją przyczynili się oni do naszego sukcesu, a byli to: Andrzej Sokołowski, Rafał Gabryś, Sławek Franasowicz, Tomek Urbaniak, Klemens Bachleda, Jacek Chryczyk, Piotr Franasowicz, Dariusz Czajka, Mateusz Urbaniak, Daniel Brusinski, Mirosław Buczek, Damian Janik, Daniel Buczek, Damian Giemzik, Bartłomiej Barnas, Stanisław Chrobak,

MKS TRIAL OCHOTNICA

Klub Sportowy **MKS TRIAL Ochotnica** składa się z dwóch sekcji, sekcja motocyklowa

	<p>oraz sekcja rowerowa. Zawodnicy z sekcji motocyklowej z dużym powodzeniem uczestniczą w zawodach rangi Mistrzostw Polski. Dużym sukcesem zakończyły się starty zawodnika Jacka Gardonia z Ochotnicy Dolnej w Pucharze Polski, gdzie w klasyfikacji generalnej za rok 2016 zdobył I miejsce. Szlaga Stanisław (prezes klubu) zdobył III miejsce w klasie weteran w Pucharze Polski a w klasyfikacji klubowej MKS TRIAL Ochotnica zdobył III miejsce w Pucharze Polski za rok 2016. Uwieńczeniem sukcesów był udział w Gali Mistrzów w siedzibie Polskiego Komitetu Olimpijskiego w Warszawie na zaproszenie Polskiego Związku Motorowego, gdzie w/w zawodnicy oraz przedstawiciel klubu odebrali nagrody za 2016 r.</p> <p>Najmłodszy zawodnik klubu to dzieci z sekcji rowerowej w wieku 5, 6, 7, 8, 10, 11 lat. Dzieci wraz z opiekunami uczestniczą w regularnych treningach w trialu rowerowym oraz biorą udział w zawodach Mistrzostw Polski, Mistrzostw Słowacji oraz Mistrzostw Czech. Dotychczasowe sukcesy w trialu rowerowym to:</p> <p>I miejsce na Mistrzostwach Słowacji w Popradzie 2016 dla Mikołaja Woźniaka (kat. dzieci do lat 7)</p> <p>II miejsce na halowych Mistrzostwach Czech w Brnie 2016 r dla Adama Szlaga (kat. dzieci do lat 8)</p> <p>I miejsce na halowych Mistrzostwach Czech w Olomouc'u 2017r dla Adama Szlaga (kat. dzieci do lat 8)</p> <p>Klub Sportowy MKS Trial Ochotnica planuje przeprowadzać regularne treningi w trialu motocyklowym oraz rowerowym dla dzieci i młodzieży i aby odbywało się to profesjonalnie i przynosiło efekty potrzebne jest zbudowanie odpowiedniego toru przeszkód, dla trialu motocyklowego w Ochotnicy Górnej wspólnie z torem Cross, który położony jest w dużej odległości od budynków mieszkalnych co nie będzie uciążliwej dla mieszkańców.</p>
	<p>Jakie zmiany przyniesie realizacja przedsięwzięcia (projekty miękkie)/co umożliwi realizacja przedsięwzięcia (projekty inwestycyjne)?</p> <p>Tor stanowi istotnie jedną z odpowiedzi na potrzeby mieszkańców związanych z rozwojowych</p> <p>Przestrzeń do uprawiania sportów motorowych stanowi istotne zadanie, dla integracji, rozwoju pasji i zainteresowań.</p>
<p>Komplementarność przedsięwzięcia</p>	<p>Kontynuacja przedsięwzięcia z lat 2007-2013: Nie dotyczy</p> <p>Komplementarność projektu z przedsięwzięciami w ramach perspektywy 2014-2020: PP.2 WOK -WSPÓLNIE - ODPOWIEDZIALNE - KREATYWNIE, <i>Modernizacja i rozbudowa Wiejskich Ośrodków Kultury jako przestrzeni i oferty integrującej oraz włączającej mieszkańców</i> PP.1 AKTYWNI - ZINTEGROWANI - W PRZESTRZENI, <i>Tworzenie i rozwój przestrzeni spotkań i aktywności dla mieszkańców</i></p>
WSKAŹNIKI	
PRODUKTU:	REZULTATU:
<ul style="list-style-type: none"> • Liczba wspartych obiektów infrastruktury zlokalizowanych na rewitalizowanych obszarach Sposób pomiaru: → Dokumentacja projektowa → Umowa dotacyjna → Protokół odbioru • Liczba utworzonych przestrzeni spotkań Sposób pomiaru: → Protokoły odbioru → Dokumentacja fotograficzna • Powierzchnia obszarów objętych rewitalizacją 	<ul style="list-style-type: none"> • Liczba mieszkańców (w tym: dzieci, młodzież, osoby dorosłe) korzystających z torów: Sposób pomiaru: → oświadczenia realizatorów, w oparciu o średnie/ wycenienia → dokumentacja fotograficzna

<p>Sposób pomiaru:</p> <p>→ Diagnozy służące wyznaczeniu obszaru zdegradowanego i obszaru rewitalizacji</p> <p>→ Dane jednostki odpowiedzialnej za planowanie przestrzenne</p>	
<p>Cel szczegółowy, na realizację którego odpowiada projekt:</p>	<p>CEL 3: ŚRODOWISKO I PRZYJAZNA PRZESTRZEŃ PUBLICZNA</p> <p>Poprawa jakości środowiska i zapewnienie wysokiej jakości przestrzeni publicznej poprzez podniesienie standardów infrastruktury drogowej i rozwój systemów komunikacji na terenie Gminy oraz działania na rzecz zrównoważonego rozwoju</p>
<p>Jeżeli przedsięwzięcie realizowane będzie na innym obszarze, to jakim?</p>	<p>Nie dotyczy</p>

Numer przedsięwzięcia	Nazwa przedsięwzięcia	
PP.5	Dom Seniora w Gminie Ochotnica Dolna	
Podmiot realizujący	Partnerzy	Okres realizacji
Gmina Ochotnica Dolna	-	2017-2023
Źródło finansowania		Szacunkowa wartość projektu
<ul style="list-style-type: none"> Europejski Fundusz Rozwoju Regionalnego Fundusz Spójności Europejski Fundusz Rolny na rzecz Rozwoju Obszarów Wiejskich Krajowe środki publiczne 		2 500 000 zł
Opis przedsięwzięcia	Na rozwiązanie jakiego problemu ukierunkowane jest przedsięwzięcie?	
	Problemy z poziomu GPR <ul style="list-style-type: none"> Wykluczenie społeczne seniorów z powodu niewystarczającego system wsparcia i opieki dla rosnącej liczby seniorów w Gminie Rosnąca liczba seniorów (wzrost liczby mieszkańców w wieku poprodukcyjnym) Braki w działaniach gminy i organizacji społecznych wspierających seniorów oraz brak opieki dla samotnych seniorów (brak na terenie Gminy domu pomocy społecznej) Duży i narastający problem migracji młodych wpływających na coraz większe osamotnienie i bezradność w kwestiach opieki nad ludźmi starszymi. Braki w ofercie dla seniorów – np. brak miejsc dziennego wsparcia z interesującymi zajęciami – pełniących funkcję włączające i angażujące na rzecz społeczności lokalnej Wspieranie z systemu pomocy społecznej finansowo seniorów Środki z budżetu Gminy wpływające na rzecz wsparcia seniorów zamieszkujących w domach pomocy społecznej poza Gminą „Wyrwanie” seniorów, którzy muszą przebywać w domu pomocy społecznej ze swojej społeczności lokalnej – zwłaszcza dla mocno wkorzenionych w ziemię mieszkańców, z tożsamością ludzi gór jest to dotkliwie bolesne (najbliższy dom Seniora ulokowany około 40 km od Gminy – Zaskale i Nowy Targ) Samotność i poczucie osamotnienia wielu starszych osób – zarówno tych, dla których nie ma oferty i wsparcia, jak i tych umieszczanych w domu pomocy społecznej z dala od społeczności lokalnej (od domu) 	
	Grupa docelowa	
	Seniorzy z terenu Gminy - szczególnie osoby z podobszarów rewitalizacji.	
	Opis przedsięwzięcia	
	Przedsięwzięcie zakłada utworzenie Domu Seniora Planowane miejsce Domu Seniora: budynek Mostostal w Tylmanowej MIEJSCE REALIZACJI INWESTYCJI: Adres: Tylmanowa Działki nr: 1008/16, 1008/20, 1008/21, 983/2, 1008/2, 1008/3, 6377/1, 984/2, Realizacja inwestycji planowana na terenie podobszaru rewitalizacji nr 6 „Obłaz – Gabrysie – Zaiąbły” Mieszkańcom, którego podobszaru rewitalizacji przedsięwzięcie będzie służyć – seniorom z wszystkich podobszarów rewitalizacji	

	<p>Projekt zakłada adaptację i modernizację istniejącego budynku, na potrzeby domu opieki dla osób starszych (dom pomocy społecznej dla seniorów), w którym osoby te będą mogły mieć zapewnioną niezbędną opiekę wsparcie.</p> <p>Budynek wymaga wykonania prac adaptacyjnych i modernizacyjnych, aby spełniał niezbędne wymagania i odpowiadał na potrzeby osób starszych i niepełnosprawnych, które mają być jego rezydentami.</p> <p>ZAKRES PRAC</p> <ul style="list-style-type: none"> • Termomodernizacja budynku • Wymiana pokrycia dachowego • Adaptacja istniejącego budynku do potrzeb i wymagań nowej funkcji - domu opieki: projekt wykonawczy, budowa windy, adaptacja pomieszczeń kuchennych, adaptacja istniejących pomieszczeń na spełniające wymagania pokoje , gabinet lekarski i gabinety rehabilitacji, dostosowanie parkingu do transportu osób niepełnosprawnych. Zagospodarowanie przestrzeni publicznej na cele społeczne w tym m.in. - utworzenie siłowni zewn. ogrodzenie terenu, montaż stojaków na rowery, budowa altany, budowa parkingów, dróg i ścieżek dojazdowych; budowa ścieżek pieszo-rowerowych i miejsc aktywnego wypoczynku, urządzenie zieleni niskiej i wysokiej, elementy małej architektury, oświetlenie terenu, <p>Przedsięwzięcie może być realizowane etapami.</p>
	<p>Jakie zmiany przyniesie realizacja przedsięwzięcia (projekty miękkie)/ co umożliwi realizacja przedsięwzięcia (projekty inwestycyjne)?</p>
<p>Komplementarność przedsięwzięcia</p>	<p>Kontynuacja przedsięwzięcia z lat 2007-2013: Nie dotyczy</p> <p>Komplementarność projektu z przedsięwzięciami w ramach perspektywy 2014-2020: PP.2 WOK -WSPÓLNIE - ODPOWIEDZIALNE – KREATYWNIE, <i>Modernizacja i rozbudowa Wiejskich Ośrodków Kultury jako przestrzeni i oferty integrującej oraz włączającej mieszkańców</i> PP.1 AKTYWNI - ZINTEGROWANI – W PRZESTRZENI, <i>Tworzenie i rozwój przestrzeni spotkań i aktywności dla mieszkańców</i></p>
WSKAŹNIKI	
PRODUKTU:	REZULTATU:
<ul style="list-style-type: none"> • Liczba wspartych obiektów infrastruktury zlokalizowanych na rewitalizowanych obszarach Sposób pomiaru: → Dokumentacja projektowa → Umowa dotacyjna → Protokół odbioru • Liczba utworzonych przestrzeni spotkań Sposób pomiaru: → Protokoły odbioru → Dokumentacja fotograficzna • Powierzchnia obszarów objętych rewitalizacją Sposób pomiaru: → Diagnozy służące wyznaczeniu obszaru zdegradowanego i obszaru rewitalizacji → Dane jednostki odpowiedzialnej za planowanie przestrzenne 	<ul style="list-style-type: none"> • Liczba seniorów korzystających z z miejsc w Domu Seniora: Sposób pomiaru: → oświadczenia realizatorów, w oparciu o średnie/ wyczenia → dokumentacja fotograficzna

Cel szczegółowy, na realizację którego odpowiada projekt:	<i>CEL 1: WYSOKI KAPITAŁ SPOŁECZNY ORAZ OTWARTA I ZINTEGROWANA SPOŁECZNOŚĆ LOKALNA</i> Wzmocnienie integracji i tożsamości społeczności lokalnej oraz włączenia społecznego poprzez stworzenie miejsc realizacji usług opiekuńczych, wzmocnienie systemu wsparcia dla osób go potrzebujących oraz rozwój i poprawa jakości oferty wiejskich ośrodków kultury jako kluczowych miejsc integracji i aktywizacji społecznej
Jeżeli przedsięwzięcie realizowane będzie na innym obszarze, to jakim?	Nie dotyczy

Numer przedsięwzięcia	Nazwa przedsięwzięcia	
PP.6	Dwór Bajka - modernizacja na potrzeby utworzenia centrum kultury	
Podmiot realizujący	Partnerzy	Okres realizacji
Gmina Ochotnica Dolna	-	2017-2023
Źródło finansowania		Szacunkowa wartość projektu
<ul style="list-style-type: none"> Europejski Fundusz Rozwoju Regionalnego Fundusz Spójności Europejski Fundusz Rolny na rzecz Rozwoju Obszarów Wiejskich Krajowe środki publiczne 		2 000 000 zł
Opis przedsięwzięcia	Na rozwiązanie jakiego problemu ukierunkowane jest przedsięwzięcie?	
	<p>Problemy kluczowe z poziomu GPR:</p> <ul style="list-style-type: none"> Zmiana sposobu życia /zarabiania, bez zasadniczej zmiany w zakresie charakteru funkcjonowania instytucji gminnych i zawartości oferty, nie jest dostosowana do współczesnych potrzeb adekwatnych do różnych grup wiekowych, mieszkańców - w efekcie nasila się zjawisko dezintegracji społecznej; Przestrzeń publiczna niesprzyjająca integracji mieszkańców (brak terenów ogólnodostępnych, jako miejsc spotkań), w tym w ramach poszczególnych grup wiekowych i integracji międzypokoleniowej; Brak sieci miejsc sprzyjających integracji, mieszkańcy obszaru rewitalizacji mają utrudniony dostęp do oferty włączającej i aktywizującej mieszkańców; Braki w ofercie czasu wolnego, utrudniają włączanie społeczne rodzin, seniorów (osób samotnych) oraz osób młodych i udzielenie innego rodzaju wsparcia (system wsparcia w dużej mierze oparty o świadczenia finansowe nie sprzyja włączeniu społecznemu); Zbyt słabe wsparcie społeczne osób z trudnościami i ich włączenie społeczne - system wsparcia rodzin i seniorów oparty głównie na świadczeniach finansowych systemu opieki społecznej i urzędu pracy, jest niewystarczający dla faktycznej aktywizacji i zwiększenia włączenia społecznego; Braki w ofercie zajęć pozalekcyjnych i oferty edukacji nieformalnej, rozwijających talenty, pasje i kompetencje życiowe dzieci i młodzieży. Niewystarczająca oferta włączająca i kształtująca proaktywne postawy - nie tylko w zakresie instytucji rynku pracy i opieki społecznej); Zagrożenie wystąpienia syndromu wyuczonej bezradności wśród osób długotrwale uzależnionych od świadczeń pomocowych; Zagrożenie wzrostem skali wykluczenia społecznego i oddalenia od rynku pracy grupy starszej młodzieży; <p>Problemy właściwe dla przedsięwzięcia:</p> <ul style="list-style-type: none"> Dwór Bajka dla społeczności miejscowości Tylmanowa i całej Gminy ma duże znaczenie - stanowi część dziedzictwa i znaku o przeszłości tych ziem Jego zabytkowa substancja, uległa przez ostatnie lata mocnej dewastacji i wymaga odtworzenia jego funkcji na nowo. Dworu, jako miejsca spotkań z myślą, wokół słowa i dźwięku. Miejsca, które swą przestrzenią, gdzie nieopodal Dunajca, zaprosi do kreowania wydarzeń koncentrujących na nowej myśli, dźwięku i słowie. 	
	Grupa docelowa	
	Mieszkańcy podobszarów rewitalizacji, zwłaszcza dzieci i młodsza młodzież, rodziny z dziećmi, starsza młodzież (w tym pracująca) - szczególnie osoby z podobszarów rewitalizacji.	
	Opis przedsięwzięcia	
	SŁOWO O DWORZE	

Dwór "Bajka" - Klasycystyczny Dwór Berskich z 1840r. w Tylmanowej

Dwór z gankiem wspartym na 4 kolumnach, wybudowany w 1840 r. przez rodzinę Berskich, która wykupiła Tylmanową z rąk cesarstwa austriackiego jako tak zwane dobra kameralne w 1830 r. Wkrótce w miejscowości stanął klasycystyczny dworek. W czasach PRL-u odrestaurowano dworek. Przechodził on z rąk do rąk różnych dzierżawców, a ci pozostawiali go coraz bardziej zdewastowanym, przez co dzisiaj jest on w złym stanie.

PRZEDSIĘWZIĘCIE ZAKŁADA REALIZACJĘ:

1. **Modernizację Dworu Bajka na potrzeby utworzenia Centrum Kultury**
2. **Utworzenie przestrzeni spotkań**

MIEJSCE REALIZACJI INWESTYCJI:

Adres: Tylmanowa

Działki nr: 6587, 1008/14, 1008/15, 1008/17, 1008/18, 6377/2, 986/2, 6420/4, Realizacja inwestycji planowana na terenie podobszaru rewitalizacji nr 6 „Obłaz – Gabrysie – Zaziąbły”

Mieszkańcom, którego podobszaru rewitalizacji przedsięwzięcie będzie służyć przede wszystkim mieszkańcom podobszarów rewitalizacji nr:

- nr 5. „Os. Rzeka”
- nr 6. „Obłaz-Gabrysie-Zaziąbły”
- nr 9. „Kłodne

Przedsięwzięcie zakłada realizację:

1. Modernizację Dworu Bajka na potrzeby utworzenia Centrum Kultury

Oferta centrum skoncentrowana będzie na 3 aspektach:

- Organizacji przestrzeni / ekspozycji / wystawy pn. „Wody Dunajca”
- Sali koncertowej na kameralne występy/koncerty czy spotkania autorskie
- Sali spotkań wokół myśli – przestrzeń ludzi dojrzałych: stanowić będzie miejsce dla organizacji konferencji, seminariów czy innych wydarzeń lokalnych

2. Utworzenie przestrzeni spotkań - planuje się np.:

- Amfiteatr dla realizacji wspólnych wydarzeń - przedsięwzięcia integrujące i włączające mieszkańców
- Ścieżki spacerowe
- Plac zabaw
- Park linowy (dla dzieci szkolnych)
- Skate park dla starszej młodzieży)
- Zadaszona altana
- Ławki, ławy, stoły, miejsce do organizacji grilla/ogniska

Inwestycja zlokalizowana nieopodal planowanego do utworzenia Domu Seniora, zatem przestrzeń ta będzie też mogła być wykorzystana w godzinach popołudniowych (racjonalne wykorzystanie terenu).

ogrodzenie terenu, montaż stojaków na rowery, budowa altany, budowa parkingów, dróg i ścieżek dojazdowych; budowa ścieżek pieszo-rowerowych i miejsc aktywnego wypoczynku, urządzenie zieleni niskiej i wysokiej, elementy małej architektury, oświetlenie terenu, ogrodzenie terenu, montaż stojaków na rowery, budowa altany, budowa parkingów, dróg i ścieżek dojazdowych; budowa ścieżek pieszo-rowerowych i miejsc aktywnego wypoczynku, urządzenie zieleni niskiej i wysokiej, elementy małej architektury, oświetlenie terenu,

ZAKRES PRAC

	<ul style="list-style-type: none"> • Modernizacja i Adaptacja istniejącego budynku do potrzeb Centrum Kultury, w tym: <ul style="list-style-type: none"> → Termomodernizacja budynku Dworku "Bajka" → Wymiana pokrycia dachowego i niezbędnych instalacji • Zakup niezbędnego dla działalności Centrum wyposażenia (np. meble, sprzęt, instrumenty) • Adaptacja i zagospodarowanie przyległego terenu, zgodnie z opisaną funkcją, wraz z zakupem wyposażenia (małej architektury) oraz ław, stołów, koszy, itp. Ogrodzenie terenu, montaż stojaków na rowery, budowa altany, budowa parkingów, dróg i ścieżek dojazdowych; budowa ścieżek pieszo-rowerowych i miejsc aktywnego wypoczynku, urządzenie zieleni niskiej i wysokiej, elementy małej architektury, oświetlenie terenu, <p>Przedsięwzięcie może być realizowane etapami.</p>
	<p>Jakie zmiany przyniesie realizacja przedsięwzięcia (projekty miękkie)/ co umożliwi realizacja przedsięwzięcia (projekty inwestycyjne)?</p> <p>Obiekt ten stanowić może istotne miejsce integracji, które swą odmienną ofertą, stanowić może doskonałą alternatywę dla podnoszenia, jakości oferty czasu wolnego w miejscowości i Gminie.</p> <p>Warto zauważyć, iż w tak stosunkowo niewielkiej miejscowości, każde spotkanie w przestrzeni kultury, jest podmiotowe – nie jest anonimowe, zatem ma w sposób szczególny włączająca funkcję.</p>
<p>Komplementarność przedsięwzięcia</p>	<p>Kontynuacja przedsięwzięcia z lat 2007-2013: Nie dotyczy</p> <p>Komplementarność projektu z przedsięwzięciami w ramach perspektywy 2014-2020: PP.2 <i>WOK -WSPÓLNIE - ODPOWIEDZIALNE – KREATYWNIE, Modernizacja i rozbudowa Wiejskich Ośrodków Kultury jako przestrzeni i oferty integrującej oraz włączającej mieszkańców</i> PP.1 <i>AKTYWNI - ZINTEGROWANI – W PRZESTRZENI, Tworzenie i rozwój przestrzeni spotkań i aktywności dla mieszkańców</i></p>
WSKAŹNIKI	
PRODUKTU:	REZULTATU:
<ul style="list-style-type: none"> • Liczba wspartych obiektów infrastruktury zlokalizowanych na rewitalizowanych obszarach Sposób pomiaru: → Dokumentacja projektowa → Umowa dotacyjna → Protokół odbioru • Liczba utworzonych przestrzeni spotkań Sposób pomiaru: → Protokoły odbioru → Dokumentacja fotograficzna • Powierzchnia obszarów objętych rewitalizacją Sposób pomiaru: → Diagnozy służące wyznaczeniu obszaru zdegradowanego i obszaru rewitalizacji → Dane jednostki odpowiedzialnej za planowanie przestrzenne 	<ul style="list-style-type: none"> • Liczba mieszkańców (w tym: dzieci, młodzież, osoby dorosłe) korzystających z przestrzeni spotkań: Sposób pomiaru: → oświadczenia realizatorów, w oparciu o średnie/ wyczerpania → dokumentacja fotograficzna
<p>Cel szczegółowy, na realizację którego odpowiada projekt:</p>	<p>CEL 1: WYSOKI KAPITAŁ SPOŁECZNY ORAZ OTWARTA I ZINTEGROWANA SPOŁECZNOŚĆ LOKALNA Wzmocnienie integracji i tożsamości społeczności lokalnej oraz włączenia społecznego poprzez</p>

	stworzenie miejsc realizacji usług opiekuńczych, wzmocnienie systemu wsparcia dla osób go potrzebujących oraz rozwój i poprawa jakości oferty wiejskich ośrodków kultury jako kluczowych miejsc integracji i aktywizacji społecznej
Jeżeli przedsięwzięcie realizowane będzie na innym obszarze, to jakim?	Nie dotyczy

9. RAMY FINANSOWE I ŹRÓDŁA FINANSOWANIA

Poniżej zaprezentowano planowane koszty przedsięwzięć podstawowych określonych w GPR, wraz określeniem źródeł ich finansowania.

PRZEDSIĘWZIĘCIE	Okres realizacji	Wartość inwestycji (w PLN)	Planowane źródła finansowania
WOK - WSPÓLNIE - ODPOWIEDZIALNE - KREATYWNIE Modernizacja i rozbudowa Wiejskich Ośrodków Kultury jako przestrzeni i oferty integrującej oraz włączającej mieszkańców	2017-2023	12 500 000	<ul style="list-style-type: none"> Europejski Fundusz Rozwoju Regionalnego Fundusz Spójności Krajowe środki publiczne
AKTYWNI - ZINTEGROWANI - W PRZESTRZENI Tworzenie i rozwój przestrzeni spotkań i aktywności dla mieszkańców	2017-2023	900 000	<ul style="list-style-type: none"> Europejski Fundusz Rozwoju Regionalnego Fundusz Spójności Europejski Fundusz Rolny na rzecz Rozwoju Obszarów Wiejskich Krajowe środki publiczne
ROWEROWY PARK DLA AKTYWNOŚCI I MOBILNOŚCI Stworzenie parku z miasteczkiem rowerowym i siłownią zewnętrzną	2017-2023	300 000	<ul style="list-style-type: none"> Europejski Fundusz Rozwoju Regionalnego Fundusz Spójności Europejski Fundusz Rolny na rzecz Rozwoju Obszarów Wiejskich Krajowe środki publiczne
MOTO - TOR - utworzenie toru motocrossowego w Gminie Ochotnica Dolna	2017-2023	300 000	<ul style="list-style-type: none"> Europejski Fundusz Rozwoju Regionalnego Fundusz Spójności Europejski Fundusz Rolny na rzecz Rozwoju Obszarów Wiejskich Krajowe środki publiczne
Dom Seniora w Gminie Ochotnica Dolna	2017-2023	2 500 000	<ul style="list-style-type: none"> Europejski Fundusz Rozwoju Regionalnego Fundusz Spójności Europejski Fundusz Rolny na rzecz Rozwoju Obszarów Wiejskich Krajowe środki publiczne
Dwór Bajka - modernizacja na potrzeby utworzenia centrum kultury	2017-2023	2 000 000	<ul style="list-style-type: none"> Europejski Fundusz Rozwoju Regionalnego Fundusz Spójności Europejski Fundusz Rolny na rzecz Rozwoju Obszarów Wiejskich Krajowe środki publiczne
WARTOŚĆ WSZYSTKICH PRZEDSIĘWZIĘĆ:		22 000 000	

W kontekście przedsięwzięć uzupełniających, wstępna analiza i szacunki związane z realizacją działań zaproponowanych do realizacji opiewać będzie na około 15 mln zł. Jednakże w miarę pozytywnej weryfikacji składanych przez interesariuszy procesu rewitalizacji wniosków o dofinansowanie, mających na celu pozyskanie funduszy zewnętrznych, kwota ta może być znacznie wyższa (choć w niekorzystnej sytuacji może też ulec obniżeniu).

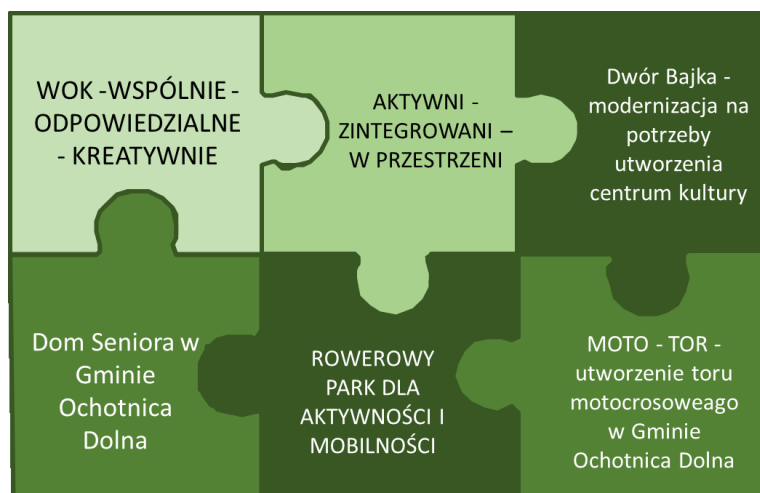
Warto zauważyć, iż środki na realizację przedsięwzięć uzupełniających będą pochodzić z Europejskiego Funduszu Rozwoju Regionalnego, Funduszu Spójności, Europejskiego Funduszu Rolnego na rzecz Rozwoju Obszarów Wiejskich oraz publicznych, a także prywatnych środków krajowych. Istotnym elementem będzie też finansowanie przedsięwzięć tzw. miękkich, ze środków Europejskiego Funduszu Społecznego komplementarnie do publicznych środków krajowych.

10. JAKI JEST PLAN DZIAŁAŃ W GPR - KOMPLEMENTARNOŚĆ I ZINTEGROWANIE KIERUNKÓW DZIAŁAŃ ORAZ PRZEDSIĘWZIĘĆ

10.1 Rozłożenie przestrzenne realizacji przedsięwzięć podstawowych – kierunki zmian funkcjonalno-przestrzennych

Uwzględnione w Programie przedsięwzięcia mają kluczowe znaczenie dla zrealizowania celów procesu rewitalizacji w długofalowej perspektywie, w tym w szczególności związanych ze wzrostem aktywności i integracji mieszkańców w sferze społecznej, kulturowej oraz wzmacniania relacji wewnątrz społeczności lokalnych.

Przedsięwzięcia rewitalizacyjne nastawione są na stworzenie sieci atrakcyjnych obiektów, które umożliwią włączenie się mieszkańców w różnych grupach wiekowych we wspólne życie społeczności lokalnych.



Kompleksowość działań rewitalizacyjnych nie tylko jest dostosowane do zróżnicowanych potrzeb grup wiekowych oraz aktywności, ale też uwzględnia wymiar przestrzenny. Tworzona sieć usług ma na celu zapewnienie relatywnie równomiernego dostępu do usług dla wszystkich mieszkańców gminy, w szczególności tych, którzy dotychczas mieli ten dostęp ograniczony.

Należy zauważyć, iż dla projektowanej sieci usług (w tym infrastruktura na ich potrzeby), punktem odniesienia – identyfikacji potrzeb, są mieszkańcy poszczególnych podobszarów rewitalizacji.

Poniższa mapa prezentuje istniejące obecnie miejsca realizacji usług celu publicznego i planowane w Programie, wraz z określeniem kierunków zmian funkcjonalno-przestrzennych w kluczowych dla Programu aspektach.

Legenda:

■ Lokalizacja obszarów rewitalizacji

— Powiązania wewnątrz sieci obiektów

Sieć obiektów kultury:

● Istniejące obiekty kultury (modernizacja w ramach GPR)

○ Nowe obiekty w ramach przedsięwzięcia „WOK”

□ Dwór Bajka - modernizacja na potrzeby utworzenia centrum kultury

Sieć obiektów integracji:

● Istniejące obiekty integracji (biblioteki i świetlice)

○ Nowe obiekty w ramach przedsięwzięcia „Aktywni – zintegrowani – w przestrzeni”

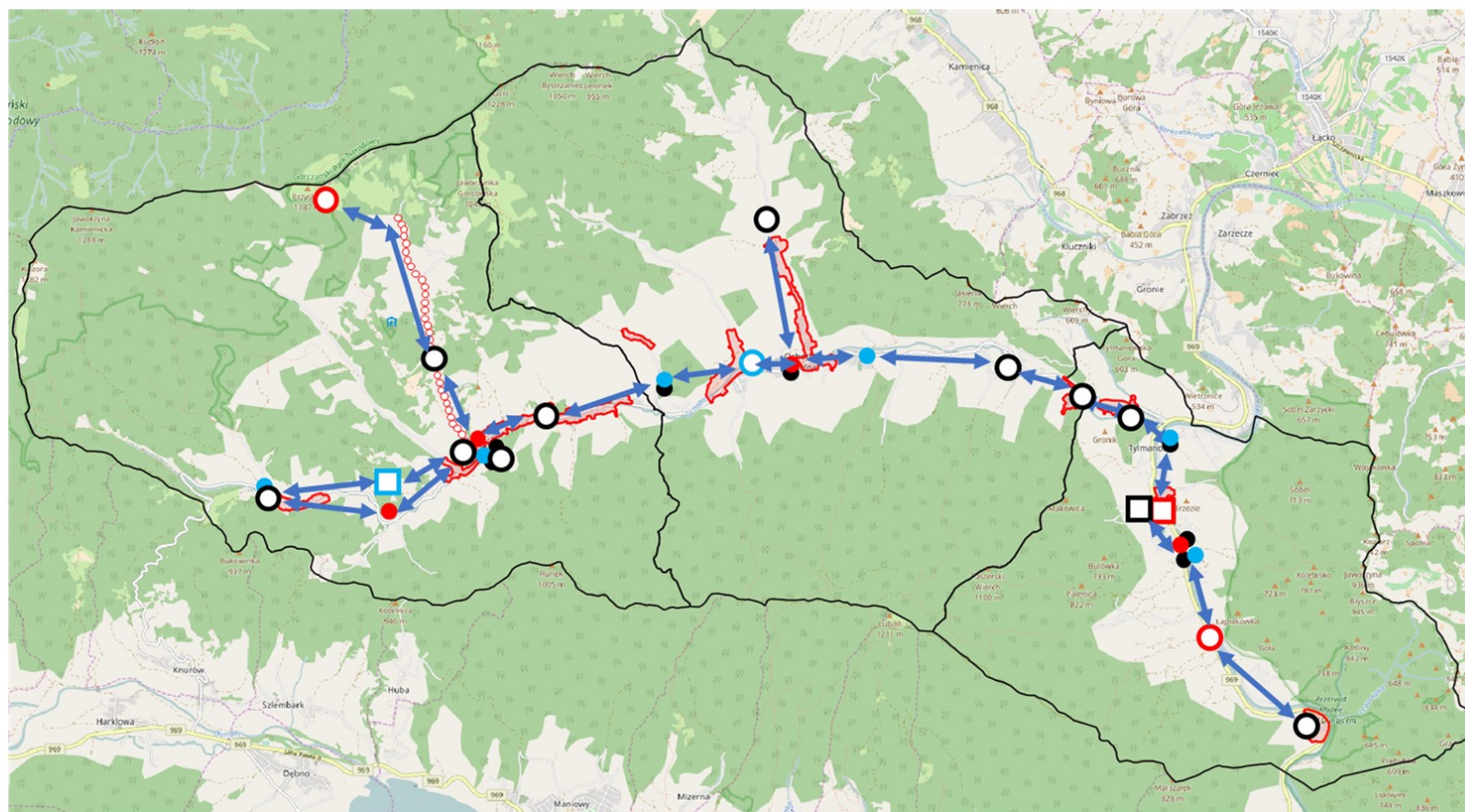
□ Dom Seniora w Gminie Ochotnica Dolna

Sieć obiektów sportu i rekreacji:

● Istniejące obiekty sportu i rekreacji

○ Rowerowy park dla aktywności i mobilności

□ Moto-tor – utworzenie toru motocrossowego



Załącznik graficzny przedstawiający podstawowe kierunki zmian funkcjonalno-przestrzennych obszaru rewitalizacji sporządzony na mapie w skali co najmniej 1:5000 opracowanej z wykorzystaniem treści mapy zasadniczej, stanowi załącznik nr 2 do Gminnego Programu Rewitalizacji.

10.2 Komplementarność problemowa

Komplementarność problemowa oznacza konieczność realizacji projektów i przedsięwzięć rewitalizacyjnych, wzajemnie dopełniających się tematycznie, które sprawiają, że program rewitalizacji będzie oddziaływał na 9 podobszarów rewitalizacji w Gminie Ochotnica Dolna kompleksowo, we wszystkich niezbędnych sferach: społecznej, gospodarczej, przestrzenno-funkcjonalnej, technicznej i środowiskowej. Planowane do realizacji projekty podstawowe są odpowiedzią na powtarzające się problemy społeczne powiązane z innymi i zmierzają do likwidacji przyczyn ich występowania. (opis przedstawiony w podrozdziale 5.2).

W skład wszystkich przedsięwzięć wchodzi wiązki uzupełniających się projektów - zarówno pod względem odpowiedzi na zidentyfikowane problemy, jak również rozłożenia przestrzennego w terenie. Koncentracja (w miejscach, gdzie mieszkańcy odczuwają szczególne potrzeby naprawy) i kompleksowość (całościowe spojrzenie na problemowe obszary) interwencji przyczyni się do osiągnięcia synergii efektów działań i poprawę jakości życia mieszkańców obszarów rewitalizowanych i całej gminy.

Warto zauważyć też, że **realizacja celu głównego programu rewitalizacji, ma być osiągnięta poprzez wdrożenie działań** (przedsięwzięć podstawowych i uzupełniających), które wpisują się w 3 kluczowe cele szczegółowe Programu:

CEL 1: WYSOKI KAPITAŁ SPOŁECZNY ORAZ OTWARTA I ZINTEGROWANA SPOŁECZNOŚĆ LOKALNA

Wzmocnienie integracji i tożsamości społeczności lokalnej oraz włączenia społecznego poprzez stworzenie miejsc realizacji usług opiekuńczych, wzmocnienie systemu wsparcia dla osób go potrzebujących oraz rozwój i poprawa jakości oferty wiejskich ośrodków kultury jako kluczowych miejsc integracji i aktywizacji społecznej

CEL 2: GOSPODARKA WYKORZYSTUJĄCA LOKALNE ZASOBY I RYNEK PRACY

Poprawa warunków dla rozwoju przedsiębiorczości, w tym wykorzystanie zasobów i potencjałów Gminy dla rozwoju oferty turystycznej oraz podnoszenie jakości życia, poprzez działania na rzecz poprawy sytuacji mieszkańców na rynku, ze szczególnym uwzględnieniem osób młodych

CEL 3: ŚRODOWISKO I PRZYJAZNA PRZESTRZEŃ PUBLICZNA

Poprawa jakości środowiska i zapewnienie wysokiej jakości przestrzeni publicznej poprzez podniesienie standardów infrastruktury drogowej i rozwój systemów komunikacji na terenie Gminy oraz działania na rzecz zrównoważonego rozwoju

Wśród przedsięwzięć podstawowych zaplanowane są zarówno projekty typu „A”, o których mowa w Szczegółowym Opisie Osi Priorytetowych Regionalnego Programu Operacyjnego Województwa Małopolskiego na lata 2014-2020 – w ramach opisu 11 Osi Priorytetowej: Rewitalizacja Przestrzeni Regionalnej.

Skuteczna komplementarność problemowa oznacza konieczność powiązania działań rewitalizacyjnych ze strategicznymi decyzjami Gminy na innych polach, co skutkuje lepszą koordynacją tematyczną i organizacją działań administracji. Dlatego też działania zaplanowane w ramach GPR mają charakter kompleksowy.

10.3 Komplementarność przestrzenna

W toku analiz przestrzennych zdefiniowano główne niedobory w dostępności usług publicznych. Również konsultacje potwierdziły ograniczenia w ich dostępności. Szczególne niedobory widoczne są w zakresie:

- Obiektów kultury
- Obiektów rekreacyjnych/integracji,
- Obiektów sportowych.

Niedobory dostępności obiektów powyższych kategorii wpływają na jakość życia oraz stopień integracji mieszkańców i spójność społeczności lokalnych, a także atrakcyjność gminy.

Warto dodać, iż istotną rolę w toku konsultacji społecznych przypisano tworzeniu obiektów sportowych oraz kultury tak jako usługom publicznym podnoszącym jakość życia, jak i miejscom integracji lokalnej społeczności, a więc w zasadniczych kierunkach zdefiniowanych niedoborów.

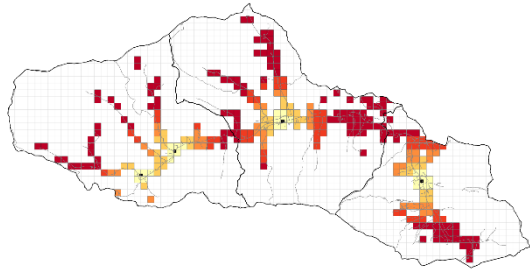
Dlatego w projektach dążono do zniwelowania różnic przez utworzenie nowych i poprawę funkcjonowania istniejących obiektów współtworzących sieć opieki nad młodzieżą (w sferach kultury i rekreacji) i umożliwiających silniejszą reintegrację społeczności lokalnych (istniejące obiekty wraz z nikłą ofertą nie są w stanie spełniać tej funkcji).

Wybór miejsc realizacji projektów związany jest ze wzmocnieniem istniejącej sieci obiektów. Wzmocnienie dokona się w oparciu o istniejące potencjały oraz uzupełniające lokalizacje w tym miejsca istotne w tradycji kulturowej Gminy.

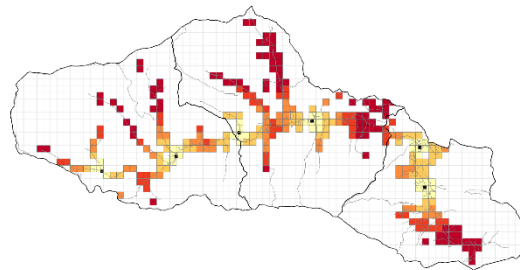
Jedną z przesłanek wyboru lokalizacji jest dostępność projektowanych lokalizacji. możliwie równomierna dla większości mieszkańców Gminy.

Zidentyfikowane niedobory

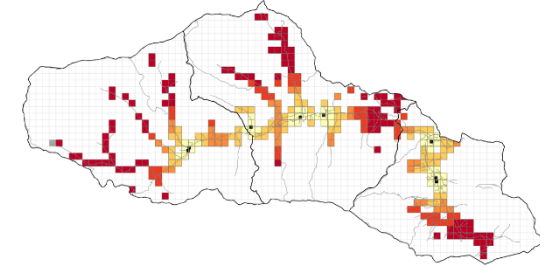
Ograniczona dostępność obiektów kultury



Ograniczona dostępność obiektów sportowych i rekreacyjnych



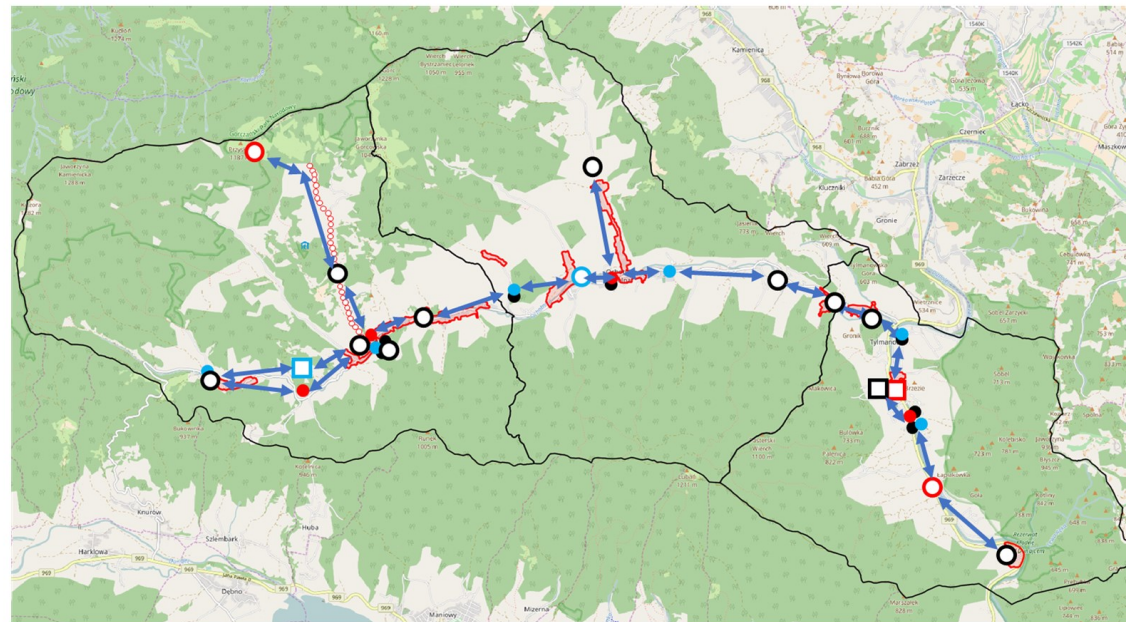
Ograniczona dostępność pozostałych obiektów dla integracji mieszkańców: świetlic i bibliotek



Projektowana sieć usług mająca na celu ograniczenie niedoborów

Legenda:

- Lokalizacja obszarów rewitalizacji
- Powiązania wewnątrz sieci obiektów
- Sieć obiektów kultury:**
 - Istniejące obiekty kultury (modernizacja w ramach GPR)
 - Nowe obiekty w ramach przedsięwzięcia „WOK”
 - Dwór Bajka - modernizacja na potrzeby utworzenia centrum kultury
- Sieć obiektów integracji:**
 - Istniejące obiekty integracji (biblioteki i świetlice)
 - Nowe obiekty w ramach przedsięwzięcia „Aktywni – w przestrzeni”
 - Dom Seniora w Gminie Ochońnica Dolna
- Sieć obiektów sportu i rekreacji:**
 - Istniejące obiekty sportu i rekreacji
 - Rowerowy park dla aktywności i mobilności
 - Moto-tor – utworzenie toru motocrossowego



Źródło: opracowanie własne.

10.4 Komplementarność międzyokresowa

Gmina Ochotnica Dolna podejmuje od lat działania mające na celu poprawę sytuacji społeczno-gospodarczej, w tym pozyskując środki zewnętrzne na ich realizację.

W kontekście planowanego procesu rewitalizacji należy zauważyć, iż realizowane działania w dużej mierze są komplementarne do potrzeb wynikających z przeprowadzonych analiz i postulowanych przez mieszkańców, w tym w zakresie edukacji i rynku pracy.

Dlatego analizując przyjęte założenia w GPR poddano je analizie w kontekście pytania:

Czy zaplanowane przedsięwzięcia stanowią rozwinięcie/dopełnienie projektów zrealizowanych w ramach polityki spójności 2007-2013?

Poniżej zaprezentowano odpowiedź na tak postawione pytanie, w kontekście przedsięwzięć inwestycyjnych oraz związanych z ofertą dla poszczególnych grup, które uznano za szczególnie istotne w ramach prac nad GPR:

Czy zaplanowane przedsięwzięcia stanowią rozwinięcie / dopełnienie projektów zrealizowanych w ramach polityki spójności 2007-2013 – zwłaszcza w kontekście:	
Analizowana grupa / typ przedsięwzięcia	Komplementarne przedsięwzięcia
Przedsięwzięcia dotyczące przedszkoli (perspektywa finansowa UE 2007-2013)	<ul style="list-style-type: none"> • Remont i rozbudowa budynku szkolnego w Ochotnicy Górnej (MRPO)
Przedsięwzięcia dotyczące infrastruktury czasu wolnego (perspektywa finansowa UE 2007-2013)	<ul style="list-style-type: none"> • Budowa „Amfiteatru” w Ochotnicy Górnej. • Rozbudowa i przebudowa schroniska na Ustrzyku (PROW) • Enklawa aktywnego wypoczynku w sercu Górców – szlaki turystyki rowerowej, pieszej i narciarskiej w Gminie Ochotnica Dolna
Przedsięwzięcia dotyczące boisk / sal gimnastycznych (perspektywa finansowa UE (2007-2013)	<ul style="list-style-type: none"> • Boisko Sportowe przy szkole w Tylmanowej os. Kozielce (PROW) • Budowa budynku (szatnie + prysznice) przy w/w boisku (LIDER) • Nawadnianie boiska piłkarskiego w Ochotnicy Dolnej (PROW)
Projekty dotyczące wsparcia i aktywizacji osób otrzymujących wsparcie w ramach systemu pomocy społecznej finansowane z PO KL	<ul style="list-style-type: none"> • Projekt systemowy z POKL Rozwój i upowszechnianie aktywnej integracji przez OPS-y „Zmieniam swoje życie na lepsze – upowszechnianie aktywnej integracji społecznej w Gminie Ochotnica Dolna; okres realizacji: wrzesień-grudzień styczeń-grudzień 2009

11. SYSTEM ZARZĄDZANIA I WDRAŻANIA GMINNEGO PROGRAMU REWITALIZACJI

11.1 Opis struktury zarządzania realizacją GPR

Zarządzanie realizacją Gminnego Programu Rewitalizacji Gminy Ochotnica Dolna na lata 2016-2023 stanowi zadanie Wójta Gminy Ochotnica Dolna. Instytucjonalną strukturę systemu zarządzania i wdrażania GPR tworzą odpowiednie komórki Urzędu Gminy Ochotnica Dolna oraz gminne jednostki organizacyjne, w tym:

- Referat,
- Wiejskie Ośrodki Kultury,
- Ośrodek Pomocy Społecznej,
 - szkoły dla których organem prowadzącym jest Gmina Ochotnica Dolna.

Ponadto, w celu zapewnienia stałego nadzoru nad wdrażaniem przedsięwzięć i prowadzeniem działań rewitalizacyjnych, zaangażowani będą:

- 1) Koordynator Rewitalizacji – zostanie powołany w Gminie, po zatwierdzeniu GPR
- 2) Zespół zadaniowy ds. rewitalizacji - zostanie powołany w Gminie, po zatwierdzeniu GPR
- 3) Komitet Rewitalizacji – zostanie powołany w Gminie, zgodnie z Ustawą o rewitalizacji.

11.2 Zakres zadań i odpowiedzialności

1) Koordynator ds. Rewitalizacji

W związku z tym, że zaplanowane przedsięwzięcia pozostają w kompetencjach różnych podmiotów do zadań Koordynatora należeć będzie ścisła koordynacja oraz inicjowanie współpracy między stronami odpowiedzialnymi za wdrażanie Programu.

Koordynator **odpowiada za bieżącą i operacyjną realizację** zapisów GPR, w tym zainicjowanie oraz określenie we współpracy z Wójtem i poszczególnymi komórkami, zadań każdej z komórek i jednostek organizacyjnych, przypisanych do danego przedsięwzięcia rewitalizacyjnego.

Do zadań Koordynatora należeć będzie bieżące zarządzanie realizacją GPR, a w szczególności:

- inicjowanie i koordynacja działań zmierzających do zrealizowania przedsięwzięć podstawowych zaplanowanych w Gminnym Programie Rewitalizacji zgodnie z **harmonogramem realizacji** Programu oraz ramami finansowymi, w tym w zakresie oferty dla mieszkańców.
- bieżąca realizacja zadań oraz przedsięwzięć zaplanowanych w GPR oraz nadzór/monitoring działań, za które odpowiadają poszczególne jednostki w Gminie, a w tym:
 - tworzenie rocznych planów operacyjnych realizacji działań zapisanych w GPR, wraz z określeniem zadań i kluczowych realizatorów po stronie Gminy
 - koordynacja współpracy między jednostkami organizacyjnymi gminy czy organizacjami pozarządowymi,
 - pozyskiwanie partnerów do realizacji przedsięwzięć zaplanowanych w GPR
 - działania na rzecz zwiększenia włączenia organizacji społecznych we wdrożenie GPR,
- rekomenduje zmiany w zakresie procedur związanych z realizowanymi zadaniami przez poszczególne komórki/ jednostki organizacyjne, niezbędnymi dla sprawnej realizacji działań rewitalizacyjnych oraz ich wdrożenie,
- monitoring oraz przygotowywanie zmian w ramach GPR, w tym rekomendowanych przez Zespół zadaniowy ds. rewitalizacji i /lub Komitet ds. rewitalizacji.
- przygotowywanie sprawozdań z realizacji GPR – przedkładane Wójtowi Gminy i Komitetowi rewitalizacji).

Pracę Koordynatora ds. Rewitalizacji nadzoruje bezpośrednio Wójt Gminy, lub wyznaczona przez niego osoba.

2) Zespół zadaniowy ds. rewitalizacji

Na poziomie merytorycznym ważną rolę pełnić będzie **Zespół zadaniowy ds. rewitalizacji**, który będzie wsparciem merytorycznym dla Koordynatora ds. Rewitalizacji. Do jego zadań należą w szczególności:

- dbałość o osiągnięcie założonych w GPR celów,
- ewaluacja GPR oraz
- podejmowanie decyzji strategicznych dla realizacji zapisów GPR
- rekomenduje zmiany w zakresie procedur związanych z realizowanymi zadaniami przez poszczególne komórki/ jednostki organizacyjne, niezbędnymi dla sprawnej realizacji działań rewitalizacyjnych,
- podejmuje współpracę poprzez oddelegowane komórki/jednostki organizacyjne Gminy, z instytucjami których wsparcie, może przyczynić się do zwiększenia efektywności realizacji działań rewitalizacyjnych.

W skład Zespołu zadaniowego ds. rewitalizacji wejdą: Wójt Gminy Ochotnica Dolna oraz przedstawiciele najważniejszych komórek/jednostek organizacyjnych, w tym Koordynator ds. Rewitalizacji.

Zespół zadaniowy ds. rewitalizacji odpowiada za nadzór merytoryczny nad realizacją zapisów GPR i podejmowanie kluczowych decyzji dotyczących procesu rewitalizacji.

Zespół zadaniowy ds. rewitalizacji w sprawach dotyczących interpretacji zgodności realizowanych działań z założeniami GPR będzie zasięgał opinii Komitetu Rewitalizacji.

Zespół zadaniowy ds. rewitalizacji spotyka się minimum raz na kwartał.

3) Komitet Rewitalizacji

Funkcję opiniotwórczo-doradczą wobec Wójta Gminy Ochotnica Dolna, w zakresie prowadzenia działań rewitalizacyjnych w Gminie pełni **Komitet Rewitalizacji**. Obecnie trwają prace nad jego powołaniem. Osoby, które zgłosiły swoją kandydaturę do Komitetu Rewitalizacji Gminy Ochotnica Dolna uczestniczyły w spotkaniach i konsultacjach oraz w dodatkowym spotkaniu Grupy Roboczej ds. rewitalizacji.

Zadaniem Komitetu w procesie rewitalizacji jest wypracowanie opinii i stanowisk, które mają pomóc Wójtowi Gminy w prawidłowym ukształtowaniu jego przebiegu. Forum Komitetu stanowi również pole do dyskusji na temat planowanych rozwiązań, sposobu ich realizacji oraz ewaluacji Gminnego Programu Rewitalizacji. Komitet stanowi ponadto łącznik między organami gminy a pozostałymi interesariuszami rewitalizacji, stanowiąc jeden ze środków zapewnienia partycypacyjnego charakteru rewitalizacji.

Komitet Rewitalizacji spotyka się minimum raz na 6 miesięcy.

11.3 Koszty zarządzania GPR

Zarządzanie procesem rewitalizacji, jest istotnym zadaniem, dlatego musi mieć odzwierciedlenie w kosztach realizacji zadań gminy. Dlatego jako kluczowe dodatkowe koszty związane z zarządzaniem procesem rewitalizacji w Gminie Ochotnica Dolna do roku 2023 uwzględnia się:

Koordynator ds. rewitalizacji, zaangażowanie średnio na poziomie 1/5 etatu (lata 2017-2023)	
Koszt zarządzania: 7 lat (7 x 12 miesięcy)	75 600 zł
Spotkania Komitetu Rewitalizacji (lata 2017-2023)	
Ramowy koszty obsługi Komitetu (6 x min. 2 spotkania)	7 000 zł
ŁĄCZNIE - lata 2017-2023	82 600 zł

Warto jednak zauważyć iż część realizowanych działań, związanych będzie z realizacją zadań własnych Gminy, z uwzględnieniem:

- nowych aspektów/przedsięwzięć, wynikających wprost z GPR oraz
- potrzeby szczególnego wsparcia i działań na rzecz zwiększenia włączenia społecznego mieszkańców poszczególnych podobszarów rewitalizacji.

Koszty te nie będą stanowiły kosztów zarządzania.

12. HARMONOGRAM REALIZACJI PROGRAMU

PRZEDSIĘWZIĘCIE		Okres realizacji
WOK - WSPÓLNIE - ODPOWIEDZIALNE - KREATYWNIE Modernizacja i rozbudowa Wiejskich Ośrodków Kultury jako przestrzeni i oferty integrującej oraz włączającej mieszkańców	PP1	2017-2023
AKTYWNI - ZINTEGROWANI – W PRZESTRZENI Tworzenie i rozwój przestrzeni spotkań i aktywności dla mieszkańców	PP2	2017-2023
ROWEROWY PARK DLA AKTYWNOŚCI I MOBILNOŚCI	PP3	2017-2023
MOTO - TOR - UTWORZENIE TORU MOTOCROSSOWEGO W GMINIE OCHOTNICA DOLNA	PP4	2017-2023
DOM SENIORA W GMINIE OCHOTNICA DOLNA	PP5	2017-2023
Dwór Bajka - modernizacja na potrzeby utworzenia centrum kultury	PP6	2017-2023
UTWORZENIE ŻŁOBKA ORAZ PRZEDSZKOLA	PU1	2017-2023
PAKIET REWIT	PU2	2017-2023
SZANSE EDUKACYJNE NA +	PU3	2017-2023
BUDOWA PARKINGÓW PRZY MIEJSCACH SPOTKAŃ	PU4	2017-2023
LIDER SPOŁECZNY	PU5	2017-2023
AKTYWIZACJA+	PU6	2017-2023
NOWA PRZEDSIĘBIORCZOŚĆ	PU7	2017-2023
SANIAMI I SANKAMI PO OCHOTNICZY DOLNEJ	PU8	2017-2023
TAK DLA TURYSTYKI	PU9	2017-2023
OCHOTNICA – SKI	PU10	2017-2023
SKOMUNIKOWANI = MOBILNI	PU11	2017-2023
ROZBUDOWA SIECI DRÓG W SOŁECTWIE OCHOTNICA GÓRNA	PU12	2017-2023
BEZPIECZNY PIESZY	PU13	2017-2023
„MIĘDZY NAMI” NA ROWERZE	PU14	2017-2023
ŚCIEŻKI SPACEROWE	PU15	2017-2023
EKO-ZMIANA	PU16	2017-2023

13. SYSTEM MONITOROWANIA, OCENY I AKTUALIZACJI GMINNEGO PROGRAMU REWITALIZACJI

13.1. Co to jest monitoring i czemu służy?

Monitoring to systematyczne, ciągłe zbieranie i analizowanie ustalonego na początku programu zestawu wskaźników dotyczących postępów programu. Celem monitoringu jest zweryfikowanie czy program realizowany jest zgodnie z planem, czyli stanowi bardzo ważne narzędzie pomocnicze przy bieżącym zarządzaniu programem.

Prowadzony jest w czasie trwania programu, zatem weryfikacja danych pozyskanych z monitoringu pozwala na identyfikację trudności lub nieprawidłowości we wdrażaniu programu, a w efekcie, w razie konieczności - korygowanie działań. Przyczyną problemów mogą być m.in. zmieniające się uwarunkowania zarówno wewnętrzne (w gminie), jak i zewnętrzne (zmiana polityki regionalnej, państwowej). Stały monitoring pozwala znaleźć występujące w programie problemy, zdiagnozować przyczyny ich powstania oraz określić sposoby rozwiązania i przeciwdziałania im. Sensowne zaplanowanie działań i osób/zespołów/instytucji/organizacji, odpowiedzialnych za prowadzenie monitoringu, pozwala na optymalne zarządzanie programem.

13.2. System monitorowania GPR

System monitorowania Gminnego Programu Rewitalizacji musi umożliwiać dokonywanie obiektywnych pomiarów wskaźników w przyjętych na wstępie, odstępach czasu, dzięki czemu możliwa będzie ocena efektywności realizowanych przedsięwzięć (ewaluacja) w określonych terminach.

Monitorowanie GPR będzie prowadzone w zakresie rzeczowym i finansowym, bazując na dostarczanych z odpowiednich jednostek danych (tego samego rodzaju w postępie czasowym). Zakres rzeczowy – zbieranie i analiza danych pozwalających ocenić stan wdrażania GPR w danym okresie i poziom realizacji wskaźników.

Zakres finansowy – gromadzenie i analiza danych finansowych z realizacji przedsięwzięć, aby mieć możliwość oceny stanu zaangażowania finansowego we wdrażaniu Programu.

Monitoring wdrażania Gminnego Programu Rewitalizacji prowadzony powinien być na dwóch poziomach: strategicznym – związanym z realizacją całego Programu oraz operacyjnym – pokazującym stan realizacji poszczególnych przedsięwzięć/projektów.

Sprawozdania/raporty okresowe stanowiąc będą podstawę do kontynuacji zaplanowanych na początku działań, bądź też wskażą konieczność korekt w pewnych miejscach.

13.3. Instytucje/osoby odpowiedzialne za prowadzenie monitoringu GPR

Gminny Program Rewitalizacji wdrażany będzie w latach 2016 - 2023 w różnych miejscach w sołectwach, na obszarze Gminy Ochotnica Dolna. Przedsięwzięcia zaplanowane do realizacji, stanowią wyzwanie dla całej gminy - władz samorządowych, jednostek gminnych, partnerów prywatnych i społecznych (organizacje pozarządowe) oraz mieszkańców. Wszystkich wymienionych można nazwać interesariuszami procesu wdrażania GPR.

Instytucjonalnie za proces monitoringu, ale też wdrażania, oceny i aktualizacji GPR odpowiedzialni są:

- Rada Gminy,
- Wójt Gminy,
- Komitet Rewitalizacji,
- Zespół zadaniowy ds. rewitalizacji – zostanie powołany w Gminie po zatwierdzeniu GPR,
- Koordynator Rewitalizacji – zostanie powołany w Gminie po zatwierdzeniu GPR,
- Jednostki gminne, będące realizatorami niektórych przedsięwzięć,

- Inni wykonawcy i partnerzy (biznesowi, społeczni) będący realizatorami projektów

Monitoring wdrażania Programu realizowany będzie w ramach struktury Urzędu Gminy Ochotnica Dolna. Poszczególne osoby i zespoły oraz jednostki gminne prowadzić będą bieżący monitoring własnych projektów. Monitoring swoich projektów prowadzić będą również biznesowi i społeczni wykonawcy i partnerzy. Będą oni zobligowani, zgodnie z prowadzonym przez Gminę systemem monitoringu, do przekazywania we wskazanych okresach, koniecznych do analiz danych. Za całość procesu monitorowania GPR, odpowiedzialny będzie koordynator rewitalizacji przy wsparciu Komitetu Rewitalizacji.

13.4. Realizacja monitoringu GPR

Aby proces monitoringu maksymalnie uprościć i ograniczyć koszty gromadzenia danych – system na poziomie operacyjnym, czyli projektowym powinien być oparty na wskaźnikach określonych w GPR i polegać na śledzeniu i analizie osiągania wskaźników produktu i rezultatu określonych w niniejszym rozdziale.

Monitoring finansowy powinien polegać na gromadzeniu i analizie informacji o pozyskaniu i wykorzystaniu w odpowiednich okresach – środków finansowych (zewnętrznych, gminnych i prywatnych) na realizację poszczególnych przedsięwzięć i całego programu. W razie niemożności pozyskania finansowania z zaplanowanego w GPR źródła, należy wprowadzać korekty, pozwalające na realizację projektu np. przy wykorzystaniu innych źródeł finansowania.

Monitorowanie na poziomie strategicznym będzie obejmowało przede wszystkim pomiar wskaźników.

Proces monitoringu powinien być realizowany w sposób ciągły. Komitet Rewitalizacji zaplanowane ma zgodnie z regulaminem spotkania nie rzadziej niż raz na pół roku. Zatem sprawozdania ze stanu wdrażania GPR powinny być sporządzane w takich cyklach. Komitet Rewitalizacji, którzy tworzy „pomost” – forum współpracy i dialogu interesariuszy z organami gminy, na podstawie półrocznego sprawozdania może formułować opinie i zalecenia co do stanu wdrażania programu. Przed końcem roku, Komitet Rewitalizacji w porozumieniu z Koordynatorem ds. rewitalizacji, formułuje zalecenia i opinie dotyczące wdrażania GPR w kolejnym roku, do uwzględnienia w opracowywanym corocznie planie operacyjnym. Istotne jest, aby sprawozdanie ze stanu wdrażania, spotkanie Komitetu i wnioski po nim, pojawiły się przed zamknięciem budżetu gminy na kolejny rok, a to z uwagi na możliwość wystąpienia konieczności przesunięć środków gminnych z uwagi na dostosowanie harmonogramu wdrażania GPR, w którym mogą wystąpić korekty.

Aby skutecznie monitorować program, należy szukać odpowiedzi na następujące pytania (przy realizacji poszczególnych przedsięwzięć, a potem sumarycznie, dla całego GPR):

- Czy podejmowane działania prowadzą do uzyskania zaplanowanego rezultatu i produktu?
- Czy działanie wymaga przeformułowania?
- Czy osiągnięte rezultaty prowadzą do osiągnięcia celów?
- Czy środki finansowe są uruchamiane zgodnie z harmonogramem?
- Czy interesariusze zachowują się zgodnie z oczekiwaniami?

Podstawą systemu monitoringu i oceny realizacji programu będzie ciągły dialog pomiędzy interesariuszami procesu rewitalizacji. Dodatkowo ważnym narzędziem będzie coroczna analiza statystyki dla Gminy dotyczącej kluczowych aspektów społecznych (bezrobocie, pomoc społeczna, liczba organizacji pozarządowych), co ma na celu obserwowanie zjawisk społecznych w Gminie – czy nie dochodzi do zwiększania i przemieszczania problemów (prezentacja min. raz do roku na Komitecie Rewitalizacji).

W celu możliwości śledzenia procesu rewitalizacji różnym interesariuszom, raporty monitoringowe powinny być umieszczane na stronie gminnej, w zakładce „Rewitalizacja”.

13.5. Wskaźniki realizacji Gminnego Programu Rewitalizacji

CEL 1: WYSOKI KAPITAŁ SPOŁECZNY ORAZ OTWARTA I ZINTEGROWANA SPOŁECZNOŚĆ LOKALNA

Wzmocnienie integracji i tożsamości społeczności lokalnej oraz włączenia społecznego poprzez, stworzenie miejsc realizacji usług opiekuńczych, wzmocnienie systemu wsparcia dla osób go potrzebujących oraz rozwój i poprawa jakości oferty wiejskich ośrodków kultury jako kluczowych miejsc integracji i aktywizacji społecznej

Wskaźniki GPR jako miary sukcesu dla celu 1:

REZULTATY:

WR.1.1

- **Wzrost liczby ofert aktywizacyjnych, mających na celu zwiększenie włączenia społecznego osób znajdujących się w szczególnie trudnej sytuacji, korzystających ze wsparcia Ośrodka Pomocy Społecznej**

Jednym z kluczowych czynników problemowych obecnego systemu polityki społecznej działającego w oparciu o obowiązujące przepisy, jest zbyt mała oferta aktywizująca, która w sposób adekwatny mogłaby przyczynić się do włączenia osób zagrożonych wykluczeniem społecznym. Jak wskazano w analizie problemowej, brak tej oferty jest kluczowym czynnikiem utrudniającym aktywizację i realne wsparcie poprzez włączenie osób zwłaszcza z obszarów rewitalizacji, w tym rodzin oraz osób starszych.

Dlatego miarą sukcesu GPR będzie zintegrowanie obecnych działań OPS na rzecz tych osób z obszaru rewitalizacji i włączenie w ofertę aktywizującą propozycji/oferty włączającej ich mocniej w życie społeczne (w tym poprzez ofertę GOK i organizacji społecznych).

Pomiar:

Rok bazowy: 2016

Miernik: liczba ofert

Źródła danych: dane Gminnego Ośrodka Pomocy Społecznej (GOPS)

PRODUKTY:

WP.1.1

- **Wzrost liczby miejsc w żłobkach na terenie gminy**

Brak żłobka na terenie gminy stwarza wyzwanie dla młodych rodziców w kontekście podejmowania zatrudnienia.

Pomiar:

Rok bazowy: 2016

Miernik: miejsca w żłobkach

Źródła danych: dane ze żłobków

WP.1.2

- **Miejsca spędzania czasu wolnego oraz integracji i aktywizacji mieszkańców**

Zwiększenie liczby ogólnodostępnych przestrzeni sprzyjających integracji mieszkańców odpowiada na potrzeby wielokrotnie zgłaszane przez mieszkańców podobszarów rewitalizacji, gdyż na terenie gminy istnieje mało miejsc dla ich aktywności. Takie przestrzenie spotkań stanowią przestrzeń spotkania mieszkańców, przestrzeń rozmowy i możliwości do nawiązania współpracy czy udzielenia wsparcia – włączenia społecznego potrzebujących tego mieszkańców.

Pomiar:

Rok bazowy: 2016

Miernik: miejsce/przestrzeń

Źródła danych: protokoły odbioru, zdjęcia,

WP.1.3

- **Miejscowości w których będą udostępniane mieszkańcom obszarów rewitalizacji pomieszczenia na rzecz ich aktywności**

Informacja o liczbie pomieszczeń udostępnianych mieszkańcom, stanowi daną o potencjale na rzecz aktywności społeczności lokalnej.

Pomiar:

Rok bazowy: 2016

Miernik: liczba miejscowości

Źródła danych: protokoły odbioru, statuty, zdjęcia. strony www

WP.1.4

- **Wzrost liczby miejsc w świadczenia usług opiekuńczych dla osób starszych na terenie gminy**

Stworzenie miejsc opieki dziennej dla osób starszych nie tylko spowoduje łatwiejszą integrację i włączenie społeczne tej grupy, ale również pozwoli ich opiekunom na podjęcie np. aktywności zawodowej.

Pomiar:

Rok bazowy: 2016

Miernik: miejsca w ośrodku dziennej opieki dla seniorów

Źródła danych: dane z ośrodka dziennej opieki dla seniorów

CEL 2: GOSPODARKA WYKORZYSTUJĄCA LOKALNE ZASOBY I RYNEK PRACY

Poprawa warunków dla rozwoju przedsiębiorczości, w tym wykorzystanie zasobów i potencjałów Gminy dla rozwoju oferty turystycznej oraz podnoszenie jakości życia poprzez działania na rzecz poprawy sytuacji mieszkańców na rynku, ze szczególnym uwzględnieniem młodych

Wskaźniki GPR jako miary sukcesu dla celu 2:**REZULTATY****WR.2.1**

- **Wzrost liczby osób aktywnie poszukujących pracy.**

Aktywizacja zawodowa, zwłaszcza osób znajdujących się w szczególnie trudnej sytuacji, wymaga dużego zaangażowania i jest istotnym zadaniem z uwagi na zidentyfikowanie dużego natężenia tego problemu w obrębie Gminy. Dlatego też działanie instytucji wspierających aktywizację zawodową (zarówno na poziomie powiatu jak i Gminy), nie może stanowić wystarczającej odpowiedzi na istniejące wyzwania. Dlatego też wsparcie osób poszukujących pracy i wspieranie ich aktywności (nastawienie na aktywność), stanowić może istotnie o zmianie ich sytuacji na rynku pracy.

Istotnym elementem jest ich zaangażowanie w poszukiwanie i zdobycie dodatkowych kompetencji/kwalifikacji, które podniosą ich szanse na rynku pracy. Warto też wspomnieć o inwestycji zawodowej, która związana jest z odbywaniem płatnych staży, które mogą przyczynić się do zwiększenia ich szans na rynku pracy (zwłaszcza osób młodych), czy szkoleniach związanych z zakładaniem spółdzielni socjalnych.

Pomiar:

Rok bazowy: 2016

Miernik: osoba

Źródła danych: dane GOPS i w miarę możliwości właściwego PUP, dane organizacji realizujących projekty aktywizujące

CEL 3: ŚRODOWISKO I PRZYJAZNA PRZESTRZEŃ PUBLICZNA

Zapewnienie wysokiej jakości przestrzeni publicznej poprzez podniesienie standardów infrastruktury drogowej i rozwój systemów komunikacji na terenie Gminy oraz poprawa jakości środowiska

Wskaźniki GPR jako miary sukcesu dla celu 3:**REZULTATY****WR.3.1**

- **Wzrost liczby połączeń w komunikacji wewnątrzgminnej oraz zewnętrznej**
Dla zwiększenia jakości życia mieszkańców oraz ich mobilności, co jest istotne również w kontekście zawodowym, istotną miarę sukcesu stanowi wprowadzenie rozwiązań zwiększających częstotliwość transportu zbiorowego.

Pomiar:

Rok bazowy: 2016

Miernik: liczba kursów

Źródła danych: dane Gminy i Powiatu, dane UMWM, strony www

WR.3.2

- **Zwiększenie świadomości mieszkańców odnośnie konieczności wdrażania zachowań proekologicznych, zwłaszcza związanych ze sposobem ogrzewania gospodarstwa domowego**

Pomiar:

Rok bazowy: 2016

Miernik: wymienione przez mieszkańców źródła ciepła na bardziej ekologiczne

Źródła danych: protokoły odbioru, sprawozdania z realizacji projektów

PRODUKTY**WP.3.1**

- **Przedsięwzięcia mające na celu wzrost świadomości mieszkańców w zakresie zachowań proekologicznych**

Dla wprowadzenia zmian, które mogą realnie wpłynąć na poprawę stanu środowiska naturalnego w Gminie, koniecznym jest podnoszenie świadomości mieszkańców odnośnie zachowań proekologicznych już od najmłodszych lat. Tego typu działania mogą przyjmować formę lekcji dla dzieci i młodzieży w szkołach oraz akcji dla wszystkich mieszkańców typu „Dni Ziemi” czy innych wydarzeń.

Pomiar:

Rok bazowy: 2016

Miernik: przedsięwzięcie

Źródła danych: dane Urzędu Gminy, dane szkół, program wydarzenia, zdjęcia, strony www

WP.3.2

- **Długość ścieżek pieszo-rowerowych stworzonych na terenie gminy**

Pomiar:

Rok bazowy: 2016

Miernik: km

Źródła danych: dane Urzędu Gminy, zdjęcia, strony www

13.6. Ocena (ewaluacja) programu

Mierząc różnicę między tym, co zostało zaplanowane, a tym, co faktycznie udało się osiągnąć, monitoring jest kluczowym źródłem informacji potrzebnych do dokonania ewaluacji (oceny) realizacji całego Gminnego Programu Rewitalizacji.

Zgodnie z zapisami art. 22 Ustawy o rewitalizacji, Gminny Program Rewitalizacji podlega ocenie aktualności i stopnia realizacji, dokonywanej przez Wójta co najmniej raz na 3 lata, zgodnie z systemem monitorowania i oceny określonym w tym programie. Ocena sporządzona przez Wójta podlegać będzie zaopiniowaniu przez Komitet Rewitalizacji oraz ogłoszeniu na stronie podmiotowej gminy w Biuletynie Informacji Publicznej. W przypadku stwierdzenia, że GPR wymaga zmiany, Wójt wystąpi do Rady Gminy z wnioskiem o jego zmianę. Do wniosku dołącza opinię Komitetu Rewitalizacji.

Pierwsza ewaluacja – ocena realizacji przyjętych wskaźników – zostanie opracowana do 3 lat po zatwierdzeniu GPR i odnosić się będzie do wartości bazowej wskaźników, które zostaną określone w pierwszym roku realizacji GPR.

Ponadto ewaluacja powinna zostać przeprowadzona na zakończenie realizacji programu. Wówczas możliwe będzie porównanie wielkości wskaźników na wejściu z aktualnymi na koniec realizacji Programu. Taka ocena, wzmocniona o ewentualne wyniki badania społecznego oraz zgodna z kryteriami ewaluacji, pozwoli na wykazanie efektów, które zostały osiągnięte poprzez interwencję.

14. PARTNERSTWO I PARTYCYPACJA NA RZECZ PLANOWANIA I REALIZACJI ZAŁOŻEŃ GPR

14.1. Partnerstwo i partycypacja w procesie prac nad GPR

Ustawa o rewitalizacji z 9 października 2015 roku zmieniła sposób myślenia o procesie rewitalizacji. Odnowa miejscowości, ukierunkowana na estetyzację, jak postrzegano rewitalizację w myśl poprzednich regulacji prawnych, zwróciła się ku społeczeństwu – szczególnie interesariuszom obszaru rewitalizacji, dając im możliwość współdecydowania o tym w jakiej Gminie chcą żyć.

Partycypacja społeczna jest bardzo ważnym elementem działań rewitalizacyjnych, **„obejmuje przygotowanie, prowadzenie i ocenę rewitalizacji w sposób zapewniający aktywny udział interesariuszy, w tym przez uczestnictwo w konsultacjach społecznych oraz w pracach Komitetu Rewitalizacji”**.

Interesariusze procesu (osoby wpływające na przebieg procesu i takie, na które proces wpływa) są na tyle ważną grupą, że ustawodawca postanowił wyszczególnić szereg działań, które należy podjąć, **aby umożliwić im aktywny udział w procesie tworzenia i realizacji GPR**, są to:

- „poznanie potrzeb i oczekiwań interesariuszy oraz dążenie do spójności planowanych działań z tymi potrzebami i oczekiwaniami.
- prowadzenie, skierowanych do interesariuszy, działań edukacyjnych o procesie rewitalizacji, w tym o istocie, cechach, zasadach prowadzenia rewitalizacji, wynikających z ustawy oraz o przebiegu tego procesu,
- inicjowanie, umożliwianie i wspieranie działań służących rozwijaniu dialogu między interesariuszami oraz ich integracji wokół rewitalizacji,
- zapewnienie udziału interesariuszy w przygotowaniu dokumentów dotyczących rewitalizacji, w szczególności gminnego programu rewitalizacji,
- wspieraniu inicjatyw zmierzających do zwiększenia udziału interesariuszy w przygotowaniu i realizacji gminnego programu rewitalizacji,
- zapewnienie w czasie przygotowania, prowadzenia i oceny rewitalizacji możliwości wypowiedzenia się przez interesariuszy”.

Odpowiedzialność za prowadzenie konsultacji (uspoleczniania procesu) ponosi Wójt Gminy Ochotnica Dolna. Zgodnie z założeniami ustawowymi w procesie zadbano o to, aby interesariusze mieli pełny dostęp do informacji o prowadzonych konsultacjach i możliwość wypowiedzi oraz zgłoszenia własnych wniosków/ sugestii dotyczących prowadzonego procesu.

Jak zadbaliśmy o uspołecznienie procesu prac nad GPR?

- Informacje o konsultacjach umieszczane były każdorazowo, w terminie nie krótszym niż siedem dni, przed datą rozpoczęcia procesu/spotkania/badania/konsultacji projektu/dokumentu, na stronie internetowej Gminy Ochotnica Dolna, w stworzonej specjalnie w tym celu zakładce „Rewitalizacja” (znajdującej się pod adresem <http://www.ochotnica.pl/pl/562/0/aktualnosci.html>).
- Po przeprowadzonym spotkaniu, relacje z przebiegu konsultacji udostępniane były w formie raportów.
- Badania społeczne (ankiety), prowadzone były w oparciu o ww. zakładkę oraz z możliwością wypełnienia arkusza ankiety na warsztacie oraz w Urzędzie.
- Analiza problemów podobszarów rewitalizacji i zgłaszanie propozycji rozwiązań możliwe było po pobraniu formularzy na stronie oraz zgłaszane w Urzędzie.

Partycypacja w poszczególnych etapach prac nad GPR

• I etap – wyznaczenie obszaru zdegradowanego i rewitalizacji

W ramach prac prowadzonych w I etapie opracowania Gminnego Programu Rewitalizacji, przeprowadzone zostały warsztaty diagnostyczne i konsultacyjne, które miały na celu

wyznaczenie obszarów zdegradowanych (OZ) i obszarów rewitalizacji (OR). Zrealizowane zostały również badania społeczne, które miały na celu pogłębienie wiedzy o analizowanych obszarach.

→ **Warsztaty diagnostyczne**

Spotkanie otwarte na etapie delimitacji z interesariuszami procesu, w tym z mieszkańcami. Uczestnicy pracowali warsztatowo, w grupach, posługując się mapami gminy z wstępnie wyznaczonymi podobszarami zdegradowanymi i rewitalizacji. Stworzono również uczestnikom możliwość dyskusji i przedstawienia opinii o sytuacji w gminie i obszarach kryzysowych.

4.01.2017 r.- trzy warsztaty diagnostyczne otwarte dla wszystkich mieszkańców (pierwsze spotkania z mieszkańcami i interesariuszami procesu rewitalizacji), których celem było zaprezentowanie idei rewitalizacji, poinformowanie mieszkańców o rozpoczętym procesie prac nad Programem Rewitalizacji oraz zaprezentowanie i poznanie opinii mieszkańców i innych interesariuszy procesu na temat wyników analiz przestrzennych przygotowanych przez ekspertów.

To pierwsze wyjście do społeczności z komunikatem i jednocześnie możliwość zebrania pierwszych informacji o kluczowych problemach społecznych i potencjałach gminy. Zastosowaną formą pracy warsztatowej była **dyskusja**, a także **praca w grupach z mapami**, podczas której mieszkańcy **wskazywali miejsca o szczególnym dla nich znaczeniu: sprzyjające spotkaniom/integracji społecznej oraz obszary problemowe** wymagające zmiany (wraz z dodatkowym opisem). Spotkania odbyły się w Wiejskich Ośrodkach Kultury w każdym sołectwie: Ochotnica Dolna, Ochotnica Górna oraz Tylmanowa.

→ W ramach prac diagnostycznych, przeprowadzono wśród mieszkańców **Gminy Ochotnica Dolna** wspomniane już **badanie ankietowe w podziale na sołectwa** (realizacja: styczeń 2017 r.) W badaniu prowadzonym drogą tradycyjną (ankiety papierowe) oraz elektroniczną (formularz do wypełnienia on-line) udział wzięło **112 mieszkańców gminy**, w tym z poszczególnych sołectw:

- Ochotnica Dolna - 36 osób,
- Ochotnica Górna - 31 osób,
- Tylmanowa - 45 osób.

Większość respondentów stanowiły osoby mieszkające w Gminie Ochotnica Dolna od urodzenia. W badaniu mogły brać udział osoby, które ukończyły 15 r. ż.

→ **Konsultacje projektu Uchwały dotyczącej wyznaczenia obszaru zdegradowanego (OZ) i rewitalizacji (OR) oraz zasad wyznaczenia składu oraz zasad działania Komitetu Rewitalizacji** – spotkania konsultacyjne z interesariuszami rewitalizacji

23.01.2017 r. I spotkanie konsultacyjne - **warsztat konsultacyjny** dla mieszkańców i innych interesariuszy rewitalizacji .

27.01.2017 r. II spotkanie **w formie debaty społecznej**, w Gminie Ochotnica Dolna dla mieszkańców i innych interesariuszy rewitalizacji.

Na spotkaniach oprócz prac nad projektem uchwały dotyczącej OZ i OR, mieszkańcy pracowali w podgrupach metodą warsztatową (w podziale na sołectwa gminy Ochotnica Dolna) i określili kluczowe problemy i potencjały, jakie w ocenie interesariuszy można zdiagnozować na podobszarach rewitalizacji.

Najważniejsze wnioski płynące z przeprowadzonych w gminie spotkań zostały zaprezentowane w raportach z warsztatów oraz wykorzystane w pogłębionej analizie

podobszarów rewitalizacji oraz identyfikacji kluczowych problemów/wyzwań dla obszaru rewitalizacji w Gminie.

W każdym z ww. dni odbywały się 2 następujące po sobie spotkania dotyczące konsultacji społecznych projektów 2 uchwał (o wyznaczeniu OZ i OR oraz zasad wyznaczenia składu oraz zasad działania Komitetu Rewitalizacji). Zbierano również opinie interesariuszy procesu na temat zasad powoływania Komitetu Rewitalizacji i ustanowienia jego regulaminu.

→ **Powstawał raport z konsultacji** – zamieszczony na BIP, w którym znajdują się uwagi zgłaszane przez mieszkańców oraz odniesienie się do nich – uwzględnienie bądź nie - wraz z uzasadnieniem.

• II etap – prace nad GPR

→ W ramach prac prowadzonych w **II etapie opracowania Gminnego Programu Rewitalizacji**, przeprowadzono trzy spotkania konsultacyjne (wydobywcze) dotyczące kluczowych wyzwań dla obszaru rewitalizacji i propozycji rozwiązań zidentyfikowanych problemów dla poszczególnych podobszarów rewitalizacji.

– **Trzy spotkania**, w podziale na grupy podobszarów rewitalizacji, odbyły się 30 marca 2017 roku. Spotkania moderowane były przez konsultantów o dużym doświadczeniu w prowadzeniu procesów partycypacyjnych, co pozwoliło odnieść się do prezentowanych treści ze zrozumieniem i łatwością.

Wśród form i metod warsztatowych, dobierano takie, które mogły najefektywniej przyczynić się do zidentyfikowania rozwiązań problemów w przestrzeni obszarów rewitalizacji: używano map, matryc problemów i potencjałów poszczególnych podobszarów, mieszkańcy pracowali w grupach, w kontekście potrzeb/problemów poszczególnych grup społecznych czy potencjałów (praca nad fiskalami projektów).

→ W ramach pogłębienia analiz nad przygotowaniem Gminnego Programu Rewitalizacji, przeprowadzono wśród mieszkańców Gminy Ochothnica Dolna **II badanie ankietowe** (kwiecień 2017 r.). W badaniu prowadzonym drogą tradycyjną (ankiety papierowe) oraz elektroniczną (formularz do wypełnienia on-line) udział wzięli mieszkańcy wszystkich podobszarów rewitalizacji.

Najważniejsze wnioski płynące z przeprowadzonych w gminie spotkań i badań zostały zaprezentowane w raportach oraz wykorzystane w:

– pogłębionej analizie podobszarów rewitalizacji,
 – identyfikacji kluczowych problemów / wyzwań dla obszaru rewitalizacji w Gminie,
 – identyfikacji i określeniu przedsięwzięć mających stanowić odpowiedź na zidentyfikowane problemy (wyzwania).

→ W ramach prac nad GPR, w dniu 21 kwietnia odbyło się spotkanie Grupy Roboczej ds. rewitalizacji, w której zasiadły osoby, które zgłosiły swoją kandydaturę do Komitetu Rewitalizacji Gminy Ochothnica Dolna. Obecnie trwają prace nad powołaniem Komitetu.

→ Konsultacje projektu Uchwały dotyczącej przyjęcia do realizacji GPR zostały zaplanowane zgodnie z Ustawą o rewitalizacji, a raport z konsultacji podobnie jak po pierwszym etapie prac, zaprezentowany będzie mieszkańcom.

14.2. Partnerstwo i partycypacja we wdrażaniu i ocenie GPR

Partycypacja ma również kluczowe znaczenie na dalszych etapach prowadzenia prac nad GPR, takich jak monitorowanie, wdrażanie i ocena procesu. Głos interesariuszy procesu reprezentowany jest przez powołany w Gminie Ochothnica Dolna **Komitet Rewitalizacji**.

Komitet jest organem stanowiący *„forum współpracy i dialogu interesariuszy z organami gminy w sprawach dotyczących przygotowania, prowadzenia i oceny rewitalizacji oraz pełni funkcję opiniodawczo/ doradczą wójta.*

Obecnie w Gminie Ochotnica Dolna trwają prace nad powołaniem Komitetu Rewitalizacji.

Prace i zadania Komitetu Rewitalizacji

Na pierwszym posiedzeniu, członkowie Komitetu wybierają spośród swojego składu, tak zwane Prezydium Komitetu, w skład którego wchodzi Przewodniczący Komitetu i dwóch Zastępców Przewodniczącego Komitetu. Wybór Prezydium Komitetu następuje w głosowaniu jawnym zwykłą większością głosów spośród powołanych członków Komitetu, przy wymaganej obecności przynajmniej połowy członków Komitetu.

Komitet jest jednym z organów odpowiedzialnych za monitorowanie procesu wdrażania i realizacji GPR.

Podstawą systemu monitorowania jest ciągły dialog pomiędzy interesariuszami procesu rewitalizacji. Ma on kluczowe znaczenie dla doskonalenia projektu w trakcie jego realizacji, to też kolejne etapy partycypacji, tym razem służącej śledzeniu postępów (lub zauważeniu ich braku) w procesie działań na rzecz przyjętych celów.

Komitet współpracuje również z Zespołem zadaniowym ds. rewitalizacji, który składać się będzie z Wójta Gminy Ochotnica Dolna oraz przedstawicieli najważniejszych komórek/jednostek organizacyjnych, w tym Koordynatora ds. Rewitalizacji, mających na celu wdrażanie operacyjne założeń GPR.

Komitet Rewitalizacji tworzy „pomost” – forum współpracy i dialogu interesariuszy z organami gminy, na podstawie półrocznego sprawozdania może formułować opinie i zalecenia co do stanu wdrażania programu. Przed końcem roku, Komitet Rewitalizacji w porozumieniu z zespołem zadaniowym i koordynatorem ds. rewitalizacji, formułuje zalecenia i opinie dotyczące wdrażania GPR w kolejnym roku.

Partnerstwo w procesie monitorowania odbywać się będzie między innymi poprzez ewaluację projektów, której dokonywać będą również biznesowi i społeczni wykonawcy i partnerzy. Będą oni zobligowani, zgodnie z prowadzonym przez Gminę systemem monitoringu, do przekazywania we wskazanych okresach, koniecznych do analiz danych, które będą podstawą do przygotowywanych sprawozdań okresowych. Za całość procesu monitorowania GPR, odpowiedzialny będzie koordynator rewitalizacji przy wsparciu Komitetu Rewitalizacji.

Reasumując należy podkreślić, **że partycypacja społeczna jest wpisana w proces rewitalizacji jako fundament działań na każdym etapie tego procesu** (diagnozowanie, programowanie, wdrażanie, monitorowanie). Osadza się to na rozumieniu **potrzeby skonsolidowania wysiłków różnych podmiotów na rzecz obszaru rewitalizacji i jest ważnym warunkiem sukcesu.** Dlatego w zaprezentowanym podejściu partycypacja **ukierunkowana jest na możliwie dojrzałe jej formy**, a więc nieograniczające się jedynie do informacji czy konsultacji działań władz lokalnych, ale **dążące do zaawansowanych metod partycypacji, takich jak współdecydowanie czy kontrola obywatelska.**

15. OPIS POWIĄZAŃ GPR Z DOKUMENTAMI STRATEGICZNYMI I PLANISTYCZNYMI GMINY ORAZ KONIECZNE ZMIANY PRAWNE

15.1 Opis powiązań GPR z dokumentami strategicznymi i planistycznymi gminy

Gminny Program Rewitalizacji Gminy Ochotnica Dolna na lata 2016-2023 jest dokumentem planistycznym, wyznaczającym cele i kierunki działań dla gminy w zakresie rewitalizacji, stanowiącej „proces, którego głównym celem jest wyprowadzenie ze stanu kryzysowego obszarów zdegradowanych, poprzez zintegrowane działania na rzecz lokalnej społeczności, przestrzeni i gospodarki”. Ze względu na poprzedzający stworzenie GPR proces diagnozowania obszaru gminy i zbieżność obszarów diagnozy z zakresem diagnostycznym innych dokumentów planistycznych, jest on w wielu punktach zgodny z celami i kierunkami działań przyjętymi w tych dokumentach – zarówno na poziomie Gminy Ochotnica Dolna, jak również powiatu nowotarskiego.

15.1.1 Strategia Rozwoju Gminy Ochotnica Dolna na lata 2016-2023

Strategia Rozwoju Gminy Ochotnica Dolna na lata 2016–2023 jest jednym z podstawowych dokumentów planistycznych samorządu gminy, wyznaczającym najważniejsze obszary i cele długofalowej polityki rozwoju, prowadzonej w przestrzeni gminy, sposoby ich realizacji (kierunki działań), a także metody i narzędzia weryfikacji osiągniętych rezultatów. W systemie zarządzania polityką rozwoju,

Strategia pełni kluczową rolę jako generalny plan postępowania władz gminy, ale również jako narzędzie komunikowania się i partnerskiej współpracy ze społecznością lokalną oraz partnerami gminy. Jest narzędziem wspierania pozytywnych przemian wewnętrznych, wykorzystywania szans rozwojowych i niwelowania barier pojawiających się w otoczeniu.

Strategia Rozwoju oraz Gminny Program Rewitalizacji Gminy Ochotnica Dolna wykazują zgodność w wielu istotnych punktach.

Zarówno OBSZAR PRIORYTETOWY GOSPODARKA, jak i OBSZAR PRIORYTETOWY TURYSTYKA I PRZEMYSŁY CZASU WOLNEGO jest zgodny z kierunkami działań w celu 2 GPR GOSPODARKA WYKORZYSTUJĄCA LOKALNE ZASOBY I RYNEK PRACY. Działania zaplanowane w obu dokumentach mają przyczynić się do włączania osób nieaktywnych zawodowo do rynku pracy, wzmacniania postaw przedsiębiorczych i budowania oferty opartej o lokalne potencjały i przyciąganie inwestycji.

OBSZAR PRIORYTETOWY ROZWÓJ SPOŁECZNY pokrywa się z celem 1 GPR WYSOKI KAPITAŁ SPOŁECZNY ORAZ OTWARTA I ZINTEGROWANA SPOŁECZNOŚĆ LOKALNA. Wspólne dla obu dokumentów są działania nastawione na włączanie społeczne osób znajdujących się w trudnej sytuacji, podnoszenie kapitału intelektualnego mieszkańców poprzez podnoszenie jakości świadczonej oferty edukacyjnej oraz poprawę dostępu do instytucji kultury i oferty świadczonej z poszanowaniem potrzeb różnych grup społecznych.

OBSZAR PRIORYTETOWY INFRASTRUKTURA TECHNICZNA I KOMUNALNA jest zgodny z celem 3 GPR ŚRODOWISKO I PRZYJAZNA PRZESTRZEŃ PUBLICZNA. W ramach tych obszarów interwencji, zaplanowano podnoszenie dostępności i jakości usług publicznych oraz inwestycje mające na celu ochronę środowiska.

Zatem założenia GPR znajdują swoje odzwierciedlenie w kierunkach wskazywanych w Strategii, co potwierdza poprawność analiz i wysuwanych na ich podstawie wniosków dotyczących stanu gminy i potrzeb lokalnej społeczności.

15.1.2 Gminna Strategia Rozwiązywania Problemów Społecznych na lata 2014-2024

Strategia Rozwiązywania Problemów Społecznych jest dokumentem, do stworzenia i realizacji którego Gminę zobowiązuje ustawa o pomocy społecznej w art. 17. Dokument ten określa cele z zakresu polityki społecznej, której zadaniem jest zabezpieczenie podstawowych potrzeb materialnych jak i niematerialnych wszystkich grup społecznych, przy szczególnym uwzględnieniu rodzin, które mimo zmian społecznych pozostają podstawową komórką budującą społeczeństwo. Strategia Rozwiązywania Problemów Społecznych podobnie jak GPR skupia się szczególnie na diagnozowaniu i wskazywaniu kierunków działań mających na celu rozwiązywanie problemów lokalnej społeczności. W związku z tym dokumenty wykazują zbieżność zwłaszcza w zakresie kierunków działań zaproponowanych w celu pierwszym GPR - WYSOKI KAPITAŁ SPOŁECZNY ORAZ OTWARTA I ZINTEGROWANA SPOŁECZNOŚĆ LOKALNA. Szczególnie mocno podkreślone tu zostały działania związane z koniecznością poszerzenia oferty związanej z systemem wsparcia dla osób znajdujących się w szczególnie trudnej sytuacji.

15.1.3 Strategia Rozwoju Społeczno-Gospodarczego Powiatu Nowotarskiego 2015-2022

Strategia Rozwoju Powiatu Nowotarskiego jest podstawowym dokumentem planistycznym lokalnego samorządu, w którym sformułowano wizję rozwoju powiatu, odnosząc się do specyfiki gmin wchodzących w jego skład i ukierunkowując na poziomie ogólnym politykę prorozwojową powiatu w obszarze społecznym i gospodarczym w granicach przyznanych ustawowo samorządowi powiatowemu kompetencji.

Chociaż Strategia Powiatu odnosi się do kwestii bardziej ogólnych ze względu na szersze pole odniesienia i posiadane kompetencje, to niektóre kwestie poruszane w GPR są zbieżne z problemami szerzej występującymi w regionie.

Istotnym aspektem w obu dokumentach jest zapewnienie mieszkańcom wysokiej jakości życia poprzez udogodnienia infrastrukturalne, poczucie bezpieczeństwa, jak i ofertę edukacyjną czy kulturalną.

Zatem założenia GPR skorelowane są celami rozwojowymi powiatu nowotarskiego, co sprzyjać będzie budowaniu jego spójności i rozwojowi, zgodnie z określonymi założeniami.

CELE GMINNEGO PROGRAMU REWITALIZACJI GMINY OCHOTNICA DOLNA NA LATA 2016 - 2022	CEL 1. WYSOKI KAPITAŁ SPOŁECZNY ORAZ OTWARTA I ZINTEGROWANA SPOŁECZNOŚĆ LOKALNA					CEL 2. GOSPODARKA WYKORZYSTUJĄCA LOKALNE ZASOBY I RYNEK PRACY			CEL 3. ŚRODOWISKO I PRZYJAZNA PRZESTRZEŃ PUBLICZNA			
KIERUNKI DZIAŁAŃ GMINNEGO PROGRAMU REWITALIZACJI GMINY OCHOTNICA DOLNA NA LATA 2016 - 2022	1.1 Zapewnienie dostępu do usług opiekunich dla małych dzieci i seniorów	1.2 Wzmocnienie systemu wsparcia dla osób znajdujących się w trudnej sytuacji	1.3 Poprawa jakości oferty edukacyjnej i zajęć pozaszkolnych	1.4 Poprawa dostępu mieszkańców do miejsc i oferty integrującej oraz aktywizującej mieszkańców, ze szczególnym uwzględnieniem grup zagrożonych wykluczeniem społecznym	1.5 Podejmowanie działań na rzecz integracji społeczności romskiej i góralskiej Gminy Ochotnica Dolna	2.1 Wspieranie osób z trudnością odnajdujących się na rynku pracy	2.2 Stwarzanie warunków dla rozwoju przedsiębiorczości, ze szczególnym uwzględnieniem młodych	2.3 Poprawa warunków dla rozwoju turystyki poprzez wypracowanie i promocję oferty opartej o endogeniczne zasoby	3.1 Skoordinowanie i wzmocnienie systemu komunikacji na terenie gminy oraz na zewnątrz	3.2 Podnoszenie poziomu bezpieczeństwa komunikacyjnego pieszych i rowerzystów	3.3 Wytyczenie ścieżek pieszo- rowerowych	3.4 Podejmowanie działań na rzecz ochrony środowiska naturalnego i poprawienia jakości powietrza, w tym edukacja ekologiczna
kulturalnej i sportowo rekreacyjnej												
I.2. Zwiększenie dostępu do kultury jako sposobu spędzania wolnego czasu				X	X							
I.3. Wyrównanie szans kształcenia oraz stworzenie optymalnych warunków rozwoju dla dzieci i młodzieży			X									
I.4. Wzmocnienie włączenia społecznego osób znajdujących się w szczególnie trudnej sytuacji życiowej oraz działania na rzecz zwiększenia aktywności społecznej mieszkańców	X	X			X							

CELE GMINNEGO PROGRAMU REWITALIZACJI GMINY OCHOTNICA DOLNA NA LATA 2016 - 2022	CEL 1. WYSOKI KAPITAŁ SPOŁECZNY ORAZ OTWARTA I ZINTEGROWANA SPOŁECZNOŚĆ LOKALNA					CEL 2. GOSPODARKA WYKORZYSTUJĄCA LOKALNE ZASOBY I RYNEK PRACY			CEL 3. ŚRODOWISKO I PRZYJAZNA PRZESTRZEŃ PUBLICZNA			
KIERUNKI DZIAŁAŃ GMINNEGO PROGRAMU REWITALIZACJI GMINY OCHOTNICA DOLNA NA LATA 2016 - 2022	1.1 Zapewnienie dostępu do usług opiekunich dla małych dzieci i seniorów	1.2 Wzmocnienie systemu wsparcia dla osób znajdujących się w trudnej sytuacji	1.3 Poprawa jakości oferty edukacyjnej i zajęć pozaszkolnych	1.4 Poprawa dostępu mieszkańców do miejsc i oferty integrującej oraz aktywizującej mieszkańców, ze szczególnym uwzględnieniem grup zagrożonych wykluczeniem społecznym	1.5 Podejmowanie działań na rzecz integracji społeczności romskiej i góralskiej Gminy Ochotnica Dolna	2.1 Wspieranie osób z trudnością odnajdujących się na rynku pracy	2.2 Stwarzanie warunków dla rozwoju przedsiębiorczości, ze szczególnym uwzględnieniem młodych	2.3 Poprawa warunków dla rozwoju turystyki poprzez wypracowanie i promocję oferty opartej o endogeniczne zasoby	3.1 Skoordynowanie i wzmocnienie systemu komunikacji na terenie gminy oraz na zewnątrz	3.2 Podnoszenie poziomu bezpieczeństwa komunikacyjnego pieszych i rowerzystów	3.3 Wytyczenie ścieżek pieszo- rowerowych	3.4 Podejmowanie działań na rzecz ochrony środowiska naturalnego i poprawienia jakości powietrza, w tym edukacja ekologiczna
I.1. Poprawa stanu technicznego dróg, zwiększenie dostępności komunikacyjnej gminy i mobilności mieszkańców oraz podniesienie bezpieczeństwa ruchu drogowego.									X	X	X	
I.2. Rozbudowa infrastruktury około drogowej dla podnoszenia bezpieczeństwa w ruchu pieszym.										X	X	
I.3. Realizacja inwestycji z zakresu gospodarki wodno - ściekowej.												
I.4. Poprawa warunków funkcjonowania oraz rozwój obiektów dydaktycznych, kulturalnych oraz sportowo - rekreacyjnych umożliwiających			X	X	X							

CELE GMINNEGO PROGRAMU REWITALIZACJI GMINY OCHOTNICA DOLNA NA LATA 2016 - 2022	CEL 1. WYSOKI KAPITAŁ SPOŁECZNY ORAZ OTWARTA I ZINTEGROWANA SPOŁECZNOŚĆ LOKALNA					CEL 2. GOSPODARKA WYKORZYSTUJĄCA LOKALNE ZASOBY I RYNEK PRACY			CEL 3. ŚRODOWISKO I PRZYJAZNA PRZESTRZEŃ PUBLICZNA			
KIERUNKI DZIAŁAŃ GMINNEGO PROGRAMU REWITALIZACJI GMINY OCHOTNICA DOLNA NA LATA 2016 - 2022	1.1 Zapewnienie dostępu do usług opiekunich dla małych dzieci i seniorów	1.2 Wzmocnienie systemu wsparcia dla osób znajdujących się w trudnej sytuacji	1.3 Poprawa jakości oferty edukacyjnej i zajęć pozaszkolnych	1.4 Poprawa dostępu mieszkańców do miejsc i oferty integrującej oraz aktywizującej mieszkańców, ze szczególnym uwzględnieniem grup zagrożonych wykluczeniem społecznym	1.5 Podejmowanie działań na rzecz integracji społeczności romskiej i góralskiej Gminy Ochotnica Dolna	2.1 Wspieranie osób z trudnością odnawiających się na rynku pracy	2.2 Stwarzanie warunków dla rozwoju przedsiębiorczości, ze szczególnym uwzględnieniem młodych	2.3 Poprawa warunków dla rozwoju turystyki poprzez wypracowanie i promocję oferty opartej o endogeniczne zasoby	3.1 Skoordynowanie i wzmocnienie systemu komunikacji na terenie gminy oraz na zewnątrz	3.2 Podnoszenie poziomu bezpieczeństwa komunikacyjnego pieszych i rowerzystów	3.3 Wytyczenie ścieżek pieszo- rowerowych	3.4 Podejmowanie działań na rzecz ochrony środowiska naturalnego i poprawienia jakości powietrza, w tym edukacja ekologiczna
integrację mieszkańców i włączanie społeczne.												
I.5. Zwiększenie wykorzystania odnawialnych źródeł w produkcji energii w gminie.												X
I.6. Rozbudowa infrastruktury teleinformatycznej oraz społeczeństwa informacyjnego.												
I.7. Połączenie autobusowe na linii Kraków – Ochotnica Górna jest strategiczne.									X			
I.1. Rozwijanie i poprawa jakości infrastruktury turystyczno-rekreacyjnej oraz infrastruktury służącej rozwojowi aktywnych form turystyki.								X				


CELE GMINNEGO PROGRAMU REWITALIZACJI GMINY OCHOTNICA DOLNA NA LATA 2016 - 2022	CEL 1. WYSOKI KAPITAŁ SPOŁECZNY ORAZ OTWARTA I ZINTEGROWANA SPOŁECZNOŚĆ LOKALNA					CEL 2. GOSPODARKA WYKORZYSTUJĄCA LOKALNE ZASOBY I RYNEK PRACY			CEL 3. ŚRODOWISKO I PRZYJAZNA PRZESTRZEŃ PUBLICZNA			
KIERUNKI DZIAŁAŃ GMINNEGO PROGRAMU REWITALIZACJI GMINY OCHOTNICA DOLNA NA LATA 2016 - 2022	1.1 Zapewnienie dostępu do usług opiekunich dla małych dzieci i seniorów	1.2 Wzmocnienie systemu wsparcia dla osób znajdujących się w trudnej sytuacji	1.3 Poprawa jakości oferty edukacyjnej i zajęć pozaszkolnych	1.4 Poprawa dostępu mieszkańców do miejsc i oferty integrującej oraz aktywizującej mieszkańców, ze szczególnym uwzględnieniem grup zagrożonych wykluczeniem społecznym	1.5 Podejmowanie działań na rzecz integracji społeczności romskiej i góralskiej Gminy Ochotnica Dolna	2.1 Wspieranie osób z trudnościami odnawiających się na rynku pracy	2.2 Stwarzanie warunków dla rozwoju przedsiębiorczości, ze szczególnym uwzględnieniem młodych	2.3 Poprawa warunków dla rozwoju turystyki poprzez wypracowanie i promocję oferty opartej o endogeniczne zasoby	3.1 Skoordinowanie i wzmocnienie systemu komunikacji na terenie gminy oraz na zewnątrz	3.2 Podnoszenie poziomu bezpieczeństwa komunikacyjnego pieszych i rowerzystów	3.3 Wytyczenie ścieżek pieszo- rowerowych	3.4 Podejmowanie działań na rzecz ochrony środowiska naturalnego i poprawienia jakości powietrza, w tym edukacja ekologiczna
I.2 Wykorzystanie i ochrona zabytkowych obiektów dziedzictwa kulturowego wraz z ich otoczeniem.								X				
I.3. Aktywna promocja oferty turystycznej gminy, stworzenie planu promocji.							X	X				
I.4. Promocja lokalnych produktów kulinarnych.							X	X				
I.5. Promocja tradycyjnych odmian sadowniczych i pszczelarstwa.							X	X				X
GMINNA STRATEGIA ROZWIĄZYWANIA PROBLEMÓW SPOŁECZNYCH NA LATA 2014-2024												
Cel strategiczny 1 – przeciwdziałanie bezrobociu	X	X			X	X						
Cel Strategiczny 2 – przeciwdziałanie		X		X		X						


CELE GMINNEGO PROGRAMU REWITALIZACJI GMINY OCHOTNICA DOLNA NA LATA 2016 - 2022	CEL 1. WYSOKI KAPITAŁ SPOŁECZNY ORAZ OTWARTA I ZINTEGROWANA SPOŁECZNOŚĆ LOKALNA					CEL 2. GOSPODARKA WYKORZYSTUJĄCA LOKALNE ZASOBY I RYNEK PRACY			CEL 3. ŚRODOWISKO I PRZYJAZNA PRZESTRZEŃ PUBLICZNA			
KIERUNKI DZIAŁAŃ GMINNEGO PROGRAMU REWITALIZACJI GMINY OCHOTNICA DOLNA NA LATA 2016 - 2022	1.1 Zapewnienie dostępu do usług opiekunich dla matek dzieci i seniorów	1.2 Wzmocnienie systemu wsparcia dla osób znajdujących się w trudnej sytuacji	1.3 Poprawa jakości oferty edukacyjnej i zajęć pozaszkolnych	1.4 Poprawa dostępu mieszkańców do miejsc i oferty integrującej oraz aktywizującej mieszkańców, ze szczególnym uwzględnieniem grup zagrożonych wykluczeniem społecznym	1.5 Podejmowanie działań na rzecz integracji społeczności romskiej i góralskiej Gminy Ochotnica Dolna	2.1 Wspieranie osób z trudnością odnajdujących się na rynku pracy	2.2 Stwarzanie warunków dla rozwoju przedsiębiorczości, ze szczególnym uwzględnieniem młodych	2.3 Poprawa warunków dla rozwoju turystyki poprzez wypracowanie i promocję oferty opartej o endogeniczne zasoby	3.1 Skoordynowanie i wzmocnienie systemu komunikacji na terenie gminy oraz na zewnątrz	3.2 Podnoszenie poziomu bezpieczeństwa komunikacyjnego pieszych i rowerzystów	3.3 Wytyczenie ścieżek pieszo- rowerowych	3.4 Podejmowanie działań na rzecz ochrony środowiska naturalnego i poprawienia jakości powietrza, w tym edukacja ekologiczna
uzależnieniom od substancji psychoaktywnych												
Cel strategiczny 3 – przeciwdziałanie przemocy w rodzinie i szkole		X		X								
Cel strategiczny 4 – wspieranie osób niepełnosprawnych i długotrwanie chorych	X	X										
Cel strategiczny 5 – zapobieganie marginalizacji osób i rodzin zagrożonych ubóstwem poprzez wyrównywanie szans oraz włączanie ich w życie społeczne gminy		X		X	X							
STRATEGIA ROZWOJU SPOŁECZNO-GOSPODARCZEGO POWIATU NOWOTARSKIEGO 2015-2022												
Powiat sprawnie zarządzany												
Powiat przedsiębiorczy i innowacyjny						X	X	X				


CELE GMINNEGO PROGRAMU REWITALIZACJI GMINY OCHOTNICA DOLNA NA LATA 2016 - 2022	CEL 1. WYSOKI KAPITAŁ SPOŁECZNY ORAZ OTWARTA I ZINTEGROWANA SPOŁECZNOŚĆ LOKALNA					CEL 2. GOSPODARKA WYKORZYSTUJĄCA LOKALNE ZASOBY I RYNEK PRACY			CEL 3. ŚRODOWISKO I PRZYJAZNA PRZESTRZEŃ PUBLICZNA			
KIERUNKI DZIAŁAŃ GMINNEGO PROGRAMU REWITALIZACJI GMINY OCHOTNICA DOLNA NA LATA 2016 - 2022	1.1 Zapewnienie dostępu do usług opiekunich dla małych dzieci i seniorów	1.2 Wzmocnienie systemu wsparcia dla osób znajdujących się w trudnej sytuacji	1.3 Poprawa jakości oferty edukacyjnej i zajęć pozaszkolnych	1.4 Poprawa dostępu mieszkańców do miejsc i oferty integrującej oraz aktywizującej mieszkańców, ze szczególnym uwzględnieniem grup zagrożonych wykluczeniem społecznym	1.5 Podejmowanie działań na rzecz integracji społeczności romskiej i góralskiej Gminy Ochotnica Dolna	2.1 Wspieranie osób z trudnością odnawiających się na rynku pracy	2.2 Stwarzanie warunków dla rozwoju przedsiębiorczości, ze szczególnym uwzględnieniem młodych	2.3 Poprawa warunków dla rozwoju turystyki poprzez wypracowanie i promocję oferty opartej o endogeniczne zasoby	3.1 Skoordinowanie i wzmocnienie systemu komunikacji na terenie gminy oraz na zewnątrz	3.2 Podnoszenie poziomu bezpieczeństwa komunikacyjnego pieszych i rowerzystów	3.3 Wytyczenie ścieżek pieszo- rowerowych	3.4 Podejmowanie działań na rzecz ochrony środowiska naturalnego i poprawienia jakości powietrza, w tym edukacja ekologiczna
Powiat atrakcyjny turystycznie						X	X	X				
Powiat ekologiczny									X	X	X	X
Powiat zapewniający mieszkańcom wysoką jakość życia				X			X		X			X



15.2. Analiza zgodności zamierzeń projektowych z Miejscowymi Planami Zagospodarowania Przestrzennego (MPZP) / Studium Uwarunkowań i Kierunków Zagospodarowania Przestrzennego (SUiKZP)


Poniżej zaprezentowano analizę planowanych przedsięwzięć i poszczególnych projektów/inwestycji składających się na nie, w celu weryfikacji poprawności przyjętych rozwiązań, mających na celu poprawę sytuacji na obszarach rewitalizowanych z *Miejscowymi Planami Zagospodarowania Przestrzennego*.


Lp.	Przedsięwzięcie / Projekt	Lokalizacja	Rysunek MPZP/SUiKZP	Opis funkcji w MPZP/SUiKZP	Konkluzja / uwagi
PRZEDSIĘWZIĘCIE: WOK -WSPÓLNIE - ODPOWIEDZIALNE - KREATYWNI Modernizacja i rozbudowa Wiejskich Ośrodków Kultury jako przestrzeni i oferty integrującej oraz włączającej mieszkańców					
1.1	Modernizacja / remont i rozbudowa budynku WOK w Ochotnicy Dolnej oraz budowa nowego budynku pn. "MŁODY WOK" na potrzeby rozwoju oferty dla młodych wraz zagospodarowaniem terenu dla stworzenia przestrzeni spotkań (plac, park, ścieżki, siłownia itp. zabezpieczenia od strony rzeki)	Działki 3769/30, 3769/17, 3769/19, 3769/16, 3831/1, 3831/7, 3769/45, 16227/246, 16227/245, 16227/239, 16227/246, 3769/41, 16227/213, 17406, 17407, 16227/78, 17134, 17135/1, 3869/11, 16965, 3870/13, 16227/78, 3869/7, 3869/5, 3870/8, 3870/7, 17167, 3842/22, 16227/248; os. Dłubacze 173B 34-452 Ochotnica Dolna		Miejscowy Plan Zagospodarowania Przestrzennego Funkcje: Wydzielone tereny usług publicznych, w tym: UPa - administracji UPz - zdrowia i opieki społecznej UPc - komercyjnych UST - sportu turystyki i rekreacji ZNRL - obudowa biologiczna rzek i potoków: Jako przeznaczenie podstawowe określa się : ekologicznie czynne zespoły zieleni niskiej, łąkowej i wysokiej wraz z ciekami wodnymi stanowiące fragmenty całego ekosystemu; Jako przeznaczenie uzupełniające określa się – urządzenia infrastruktury technicznej i komunikacji lokalnej, urządzenia melioracyjne, prace regulacyjne, wykorzystanie rolnicze Jako warunki zagospodarowania określa się : - utrzymanie istniejących kompleksów łąk i pastwisk z zadrzewieniami, - ograniczenie nawożenia trwałych użytków zielonych,	Konkluzja: Zamierzenie zgodne z Miejscowym Planem Zagospodarowania Przestrzennego. Teren częściowo znajduje się na terenach zalewanych wodami powodziowymi (zakaz zabudowy)



Lp.	Przedsięwzięcie / Projekt	Lokalizacja	Rysunek MPZP/SUiKZP	Opis funkcji w MPZP/SUiKZP	Konkluzja / uwagi
				<p>- zalesiania niektórych użytków położonych na stromych zboczach lub w dolinkach cieków wodnych, zalesienia użytków nieprzydatnych rolniczo,</p> <p>- utrzymanie istniejącej zabudowy mieszkalnej i gospodarczej z możliwością modernizacji i rozbudowy pod warunkiem zachowania rygorów architektoniczno - krajobrazowych</p> <p>Teren częściowo znajduje się na terenach zalewanych wodami powodziowymi: Zakaz; jakiegokolwiek zabudowy na terenach zalewowych, wycinanie krzewów i zadrzewień, odprowadzania ścieków do wód powierzchniowych i podziemnych.</p>	
1.2	<p>Modernizacja "Wojtyłowej Gazdówki" filii WOK w Ochotnicy Górnej, na potrzeby Centrum Tradycji i Historii Ochotnickiej wraz zagospodarowaniem terenu dla stworzenia przestrzeni spotkań.</p>	<p>os. Zawady Ochotnica Górna, działki nr: 16756, 11835/3, 16520, 11835/2, 16757, 16758, 11835/7;</p>		<p>Miejscowy Plan Zagospodarowania Przestrzennego</p> <p>Funkcje: Wydzielone tereny usług publicznych, w tym usług: UPa - administracji UPz - zdrowia i opieki społecznej</p>	<p>Konkluzja: Zamierzenie nie zgodne z Miejscowym Planem Zagospodarowania Przestrzennego (inny rodzaj usług).</p> <p>Zamierzenie zgodne z Studium.</p>



Lp.	Przedsięwzięcie / Projekt	Lokalizacja	Rysunek MPZP/SUiKZP	Opis funkcji w MPZP/SUiKZP	Konkluzja / uwagi
1.3	„Wojtyłowa Gazdówka” Centrum Tradycji i Historii Ochotnickiej w potoku Jamne os. Skalka	os. Kozielce, Tylmanowa, działki nr: 14484/1553, 14484/1555, 14484/1552		<p>Miejscowy Plan Zagospodarowania Przestrzennego</p> <p>Funkcja:</p> <p>R - obszar upraw polowych i zieleni śródpolnej, łąk i pastwisk</p> <p>Jako przeznaczenie podstawowe określa się - rolnicze użytkowanie kompleksów rolnych, Jako przeznaczenie uzupełniające określa się : obiekty i urządzenia infrastruktury technicznej i komunikacji lokalnej, uprawy ogrodniczo-sadownicze, hodowla na małą skalę przy zachowaniu technologii ściółkowej, funkcje rekreacyjno-turystyczne i sportowe.</p> <p>Jako warunki zagospodarowania określa się :</p> <ul style="list-style-type: none"> - utrzymanie istniejącej zabudowy mieszkaniowej jednorodzinnej i zagrodowej lub usługowej z możliwością jej remontów, modernizacji i rozbudowy pod warunkiem zachowania rygorów architektoniczno - krajobrazowych zawartych w § 28 pkt 3, - zachowanie śródpolnych zadrzewień i zieleni łąkowej, - stopniowe zwiększanie powierzchni indywidualnych gospodarstw rolnych drogą dobrowolnego obrotu ziemią, - dopuszcza się możliwość uzupełnień zabudowy w istniejących siedliskach, realizację obiektów i urządzeń wyłącznie związanych z prowadzoną gospodarką rolną oraz jej obsługą, adaptację opuszczonych zagród dla funkcji letniskowej, turystycznej i rekreacji zimowej, - dopuszcza się lokalizację urządzeń rekreacji zimowej i sportów kwalifikowanych. 	<p>Konkluzja:</p> <p>Zamierzenie zgodne z Miejscowym Planem Zagospodarowania Przestrzennego.</p>


Lp.	Przedsięwzięcie / Projekt	Lokalizacja	Rysunek MPZP/SUiKZP	Opis funkcji w MPZP/SUiKZP	Konkluzja / uwagi
1.4	Modernizacja/remont budynku WOK w Tylmanowej wraz zagospodarowaniem terenu dla stworzenia przestrzeni spotkań	os. Kozielce Tylmanowa działki nr: 6818, 2083/2, 2081/2, 2083/9, 2083/10, 2083/12		Miejscowy Plan Zagospodarowania Przestrzennego Funkcja: UPk - wydzielone tereny usług publicznych - usługi kultury UPo - wydzielone tereny usług publicznych - usługi oświaty i wychowania	Konkluzja: Zamierzenie zgodne z Miejscowym Planem Zagospodarowania Przestrzennego.
1.5	"MŁODY WOK" w Tylmanowej - modernizacja i adaptacja budynku byłego ośrodka zdrowia na potrzeby utworzenia przestrzeni integracji i tożsamości młodych	Tylmanowa działka nr 4044/1		Miejscowy Plan Zagospodarowania Przestrzennego Funkcja: MMJ - zabudowa mieszkaniowa niskiej intensywności Jako przeznaczenie podstawowe określa się - mieszkalnictwo jednorodzinne i zagrodowe z towarzyszącymi zabudowaniami gospodarczymi i garażami. Jako przeznaczenie dopuszczalne określa się : - mieszkalnictwo pensjonatowe; - mieszkalnictwo rekreacyjne; - usługi publiczne; - usługi komercyjne wbudowane, nieuciążliwe dla otoczenia; - urządzenia infrastruktury technicznej, związane z użytkowaniem podstawowym; - dojazdy i miejsca parkingowe;	Konkluzja: Zamierzenie zgodne z Miejscowym Planem Zagospodarowania Przestrzennego.


Lp.	Przedsięwzięcie / Projekt	Lokalizacja	Rysunek MPZP/SUiKZP	Opis funkcji w MPZP/SUiKZP	Konkluzja / uwagi
1.6	Modernizacja / remont drogi umożliwiające mieszkańcom bezpieczny dostęp do usług filii WOK i jego oferty - Ochotnica Górna WOK - PAPIEŻÓWKA			<p>Przyjmuje się zasadę stopniowej poprawy obsługi komunikacyjnej gminy, poprzez zapewnienie pełnej dostępności terenów zainwestowania kubaturowego w obszarze poszczególnych wsi gminy Ochotnica Dolna w tym przysiółków i zabudowy rozproszonej. Przewiduje się rozbudowę infrastruktury komunikacyjnej (budowa dróg i mostów) oraz poprawę nawierzchni istniejących dróg (utwardzenie, nawierzchnie trwałe w dostosowaniu do lokalnych warunków), zabezpieczenie przed niszczącym działaniem wód w okresach silnych opadów i powodzi.</p>	<p>Konkluzja: Zamierzenie zgodne z Miejscowym Planem Zagospodarowania Przestrzennego.</p>



Lp.	Przedsięwzięcie / Projekt	Lokalizacja	Rysunek MPZP/SUiKZP	Opis funkcji w MPZP/SUiKZP	Konkluzja / uwagi
PRZEDSIĘWZIĘCIE: AKTYWNI - ZINTEGROWANI – W PRZESTRZENI Tworzenie i rozwój przestrzeni spotkań i aktywności dla mieszkańców					
2.1	Przestrzeń spotkań - Młynne	Ochotnica Dolna, działka nr 6089/5		<p>Miejscowy Plan Zagospodarowania Przestrzennego</p> <p>Funkcja: MMJ - zabudowa mieszkaniowa niskiej intensywności</p> <p>Jako przeznaczenie podstawowe określa się - mieszkalnictwo jednorodzinne i zagrodowe z towarzyszącymi zabudowaniami gospodarczymi i garażami.</p> <p>Jako przeznaczenie dopuszczalne określa się :</p> <ul style="list-style-type: none"> - mieszkalnictwo pensjonatowe; - mieszkalnictwo rekreacyjne; - usługi publiczne; - usługi komercyjne wbudowane, nieuciążliwe dla otoczenia; - urządzenia infrastruktury technicznej, związane z użytkowaniem podstawowym; - dojazdy i miejsca parkingowe; 	<p>Konkluzja: Zamierzenie zgodne z Miejscowym Planem Zagospodarowania Przestrzennego.</p>
2.2	Przestrzeń spotkań - Ligasy	Ochotnica Dolna, działki nr: 353/32, 353/33, 353/21, 353/20, 353/6, 353/5, 354/4, 354/3		<p>Miejscowy Plan Zagospodarowania Przestrzennego</p> <p>Funkcja: ZNRL - obudowa biologiczna rzek i potoków:</p> <p>Jako przeznaczenie podstawowe określa się : ekologicznie czynne zespoły zieleni niskiej, łąkowej i wysokiej wraz z ciekami wodnymi stanowiące fragmenty całego ekosystemu;</p> <p>Jako przeznaczenie uzupełniające określa się – urządzenia infrastruktury technicznej i komunikacji lokalnej, urządzenia melioracyjne, prace regulacyjne, wykorzystanie rolnicze</p> <p>Jako warunki zagospodarowania określa się:</p> <ul style="list-style-type: none"> - utrzymanie istniejących kompleksów łąk i pastwisk z zadrzewieniami, - ograniczenie nawożenia trwałych użytków zielonych, 	<p>Konkluzja: Zamierzenie nie zgodne z Miejscowym Planem Zagospodarowania Przestrzennego</p> <p>Teren prawie w całości znajduje się na terenach zalewanych wodami powodziowymi:</p> <p>Zamierzenie zgodne ze Studium.</p>


Lp.	Przedsięwzięcie / Projekt	Lokalizacja	Rysunek MPZP/SUiKZP	Opis funkcji w MPZP/SUiKZP	Konkluzja / uwagi
				<p>- zalesiania niektórych użytków położonych na stromych zboczach lub w dolinkach cieków wodnych, zalesienia użytków nieprzydatnych rolniczo,</p> <p>- utrzymanie istniejącej zabudowy mieszkalnej i gospodarczej z możliwością modernizacji i rozbudowy pod warunkiem zachowania rygorów architektoniczno - krajobrazowych</p> <p>Teren prawie w całości znajduje się na terenach zalewanych wodami powodziowymi:</p> <p>Zakaz; jakiegokolwiek zabudowy na terenach zalewowych, wycinanie krzewów i zadrzewień, odprowadzania ścieków do wód powierzchniowych i podziemnych.</p>	
2.3	Przestrzeń spotkań - Kamieniec	Ochotnica Dolna, działka nr: 1022/46		<p>Miejscowy Plan Zagospodarowania Przestrzennego</p> <p>Funkcja:</p> <p>MMJ - zabudowa mieszkaniowa niskiej intensywności</p> <p>Jako przeznaczenie podstawowe określa się - mieszkalnictwo jednorodzinne i zagrodowe z towarzyszącymi zabudowaniami gospodarczymi i garażami.</p> <p>Jako przeznaczenie dopuszczalne określa się :</p> <ul style="list-style-type: none"> - mieszkalnictwo pensjonatowe; - mieszkalnictwo rekreacyjne; - usługi publiczne; - usługi komercyjne wbudowane, nieuciążliwe dla otoczenia; - urządzenia infrastruktury technicznej, związane z użytkowaniem podstawowym; - dojazdy i miejsca parkingowe; 	<p>Konkluzja:</p> <p>Zamierzenie zgodne z Miejscowym Planem Zagospodarowania Przestrzennego.</p>


Lp.	Przedsięwzięcie / Projekt	Lokalizacja	Rysunek MPZP/SUiKZP	Opis funkcji w MPZP/SUiKZP	Konkluzja / uwagi
2.4	Przestrzeń spotkań - Ustrzyk	Ochotnica Górna, działki nr: 14205/5		<p>Miejscowy Plan Zagospodarowania Przestrzennego</p> <p>Funkcje:</p> <p>Wydzielone tereny usług publicznych, w tym: UST - sportu turystyki i rekreacji</p>	<p>Konkluzja:</p> <p>Zamierzenie zgodne z Miejscowym Planem Zagospodarowania Przestrzennego</p>
2.5	Przestrzeń spotkań - os. Gronie	Ochotnica Górna, działki nr: 10544/44, 16082/23, 10375/36, 16082/21, 10544/46, 10544/44		<p>Miejscowy Plan Zagospodarowania Przestrzennego</p> <p>Funkcja:</p> <p>ZNRL - obudowa biologiczna rzek i potoków:</p> <p>Jako przeznaczenie podstawowe określa się : ekologicznie czynne zespoły zieleni niskiej, łęgowej i wysokiej wraz z ciekami wodnymi stanowiące fragmenty całego ekosystemu;</p> <p>Jako przeznaczenie uzupełniające określa się – urządzenia infrastruktury technicznej i komunikacji lokalnej, urządzenia melioracyjne, prace regulacyjne, wykorzystanie rolnicze</p> <p>Jako warunki zagospodarowania określa się :</p> <ul style="list-style-type: none"> - utrzymanie istniejących kompleksów łąk i pastwisk z zadrzewieniami, - ograniczenie nawożenia trwałych użytków zielonych, - zalesiania niektórych użytków położonych na stromych zboczach lub w dolinkach cieków wodnych, zalesienia użytków nieprzydatnych rolniczo, 	<p>Konkluzja:</p> <p>Zamierzenie nie zgodne z Miejscowym Planem Zagospodarowania Przestrzennego</p> <p>Teren częściowo znajduje się na terenach zalewanych wodami powodziowymi (zakaz zabudowy)</p> <p>Zamierzenie zgodne ze Studium.</p>


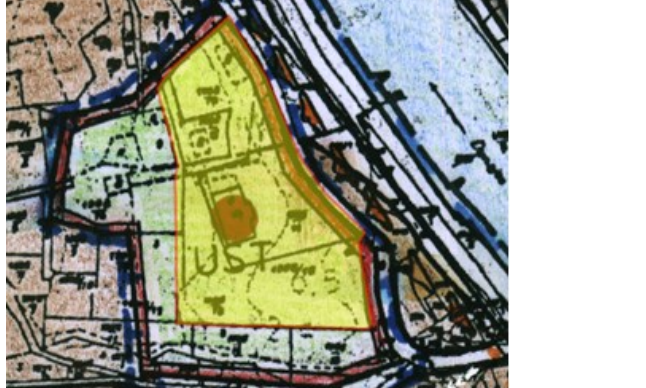
Lp.	Przedsięwzięcie / Projekt	Lokalizacja	Rysunek MPZP/SUiKZP	Opis funkcji w MPZP/SUiKZP	Konkluzja / uwagi
				<p>- utrzymanie istniejącej zabudowy mieszkalnej i gospodarczej z możliwością modernizacji i rozbudowy pod warunkiem zachowania rygorów architektoniczno - krajobrazowych</p> <p>Teren częściowo znajduje się na terenach zalewanych wodami powodziowymi:</p> <p>Zakaz; jakiegokolwiek zabudowy na terenach zalewowych, wycinanie krzewów i zadrzewień, odprowadzania ścieków do wód powierzchniowych i podziemnych.</p>	
2.6	Przestrzeń spotkań - Jamne (Plac nad Foksem)	Ochotnica Górna, działki nr : 14484/1542, 16124		<p>Miejscowy Plan Zagospodarowania Przestrzennego</p> <p>Funkcja:</p> <p>ZNRL - obudowa biologiczna rzek i potoków:</p> <p>Jako przeznaczenie podstawowe określa się : ekologicznie czynne zespoły zieleni niskiej, łęgowej i wysokiej wraz z ciekami wodnymi stanowiące fragmenty całego ekosystemu;</p> <p>Jako przeznaczenie uzupełniające określa się – urządzenia infrastruktury technicznej i komunikacji lokalnej, urządzenia melioracyjne, prace regulacyjne, wykorzystanie rolnicze</p> <p>Jako warunki zagospodarowania określa się :</p> <ul style="list-style-type: none"> - utrzymanie istniejących kompleksów łąk i pastwisk z zadrzewieniami, - ograniczenie nawożenia trwałych użytków zielonych, - zalesiania niektórych użytków położonych na stromych zboczach lub w dolinkach cieków wodnych, zalesienia użytków nieprzydatnych rolniczo, - utrzymanie istniejącej zabudowy mieszkalnej i gospodarczej z możliwością modernizacji i 	<p>Konkluzja:</p> <p>Zamierzenie nie zgodne z Miejscowym Planem Zagospodarowania Przestrzennego</p> <p>Teren częściowo znajduje się na terenach zalewanych wodami powodziowymi (zakaz zabudowy)</p> <p>Zamierzenie zgodne ze Studium.</p>

Lp.	Przedsięwzięcie / Projekt	Lokalizacja	Rysunek MPZP/SUiKZP	Opis funkcji w MPZP/SUiKZP	Konkluzja / uwagi
				<p>rozbudowy pod warunkiem zachowania rygorów architektoniczno - krajobrazowych</p> <p>Teren częściowo znajduje się na terenach zalewanych wodami powodziowymi:</p> <p>Zakaz; jakiegokolwiek zabudowy na terenach zalewowych, wycinanie krzewów i zadrzewień, odprowadzania ścieków do wód powierzchniowych i podziemnych.</p>	
2.7	Przestrzeń spotkań - os. Zawady	Ochotnica Górna, działki nr: 11985/5, 11983/7, 11953/10, 11953/9, 11953/7, 11961/7, 11958/6, 11956/2, 11953/5, 11956/1, 99058,		<p>Miejscowy Plan Zagospodarowania Przestrzennego</p> <p>Funkcje:</p> <p>Wydzielone tereny usług publicznych, w tym:</p> <p>UPa - administracji</p> <p>UPz - zdrowia i opieki społecznej</p>	<p>Konkluzja:</p> <p>Zamierzenie nie zgodne z Miejscowym Planem Zagospodarowania Przestrzennego (inny rodzaj usług).</p> <p>Zamierzenie zgodne z Studium.</p>

Lp.	Przedsięwzięcie / Projekt	Lokalizacja	Rysunek MPZP/SUiKZP	Opis funkcji w MPZP/SUiKZP	Konkluzja / uwagi
2.8	Przestrzeń spotkań - Kłodne	Tylmanowa, działki nr: 4931/1, 4931/2, 4931/3,		<p>Miejscowy Plan Zagospodarowania Przestrzennego</p> <p>Funkcja: MMJ - zabudowa mieszkaniowa niskiej intensywności</p> <p>Jako przeznaczenie podstawowe określa się - mieszkalnictwo jednorodzinne i zagrodowe z towarzyszącymi zabudowaniami gospodarczymi i garażami.</p> <p>Jako przeznaczenie dopuszczalne określa się :</p> <ul style="list-style-type: none"> - mieszkalnictwo pensjonatowe; - mieszkalnictwo rekreacyjne; - usługi publiczne; - usługi komercyjne wbudowane, nieuciążliwe dla otoczenia; - urządzenia infrastruktury technicznej, związane z użytkowaniem podstawowym; - dojazdy i miejsca parkingowe; 	<p>Konkluzja: Zamierzenie zgodne z Miejscowym Planem Zagospodarowania Przestrzennego</p>
2.9	Przestrzeń spotkań - Os. Rzeka	Tylmanowa, działki nr: 240/2, 241, 243/2		<p>Miejscowy Plan Zagospodarowania Przestrzennego</p> <p>Funkcja: ZNRL - obudowa biologiczna rzek i potoków:</p> <p>Jako przeznaczenie podstawowe określa się : ekologicznie czynne zespoły zieleni niskiej, łęgowej i wysokiej wraz z ciekami wodnymi stanowiące fragmenty całego ekosystemu;</p> <p>Jako przeznaczenie uzupełniające określa się – urządzenia infrastruktury technicznej i komunikacji lokalnej, urządzenia melioracyjne, prace regulacyjne, wykorzystanie rolnicze</p> <p>Jako warunki zagospodarowania określa się :</p> <ul style="list-style-type: none"> - utrzymanie istniejących kompleksów łąk i pastwisk z zadrzewieniami, - ograniczenie nawożenia trwałych użytków zielonych, - zalesiania niektórych użytków położonych na stromych zboczach lub w dolinkach cieków 	<p>Konkluzja: Zamierzenie nie zgodne z Miejscowym Planem Zagospodarowania Przestrzennego</p> <p>Zamierzenie zgodne z Studium.</p> <p>Teren częściowo znajduje się na terenach zalewanych wodami powodziowymi (zakaz zabudowy)</p>

Lp.	Przedsięwzięcie / Projekt	Lokalizacja	Rysunek MPZP/SUiKZP	Opis funkcji w MPZP/SUiKZP	Konkluzja / uwagi
				<p>wodnych, zalesienia użytków nieprzydatnych rolniczo,</p> <p>- utrzymanie istniejącej zabudowy mieszkalnej i gospodarczej z możliwością modernizacji i rozbudowy pod warunkiem zachowania rygorów architektoniczno - krajobrazowych</p> <p>Teren częściowo znajduje się na terenach zalewanych wodami powodziowymi:</p> <p>Zakaz; jakiegokolwiek zabudowy na terenach zalewowych, wycinanie krzewów i zadrzewień, odprowadzania ścieków do wód powierzchniowych i podziemnych.</p>	
PRZEDSIĘWZIĘCIE: ROWEROWY PARK DLA AKTYWNOŚCI I MOBILNOŚCI					
3	Stworzenie parku z miasteczkiem rowerowym i siłownią zewnętrzną	Ochotnica Dolna działka nr: 4755/3		<p>Miejscowy Plan Zagospodarowania Przestrzennego</p> <p>Funkcja: ZNRL - obudowa biologiczna rzek i potoków:</p> <p>Jako przeznaczenie podstawowe określa się : ekologicznie czynne zespoły zieleni niskiej, łąkowej i wysokiej wraz z ciekami wodnymi stanowiące fragmenty całego ekosystemu;</p> <p>Jako przeznaczenie uzupełniające określa się – urządzenia infrastruktury technicznej i komunikacji lokalnej, urządzenia melioracyjne, prace regulacyjne, wykorzystanie rolnicze</p> <p>Jako warunki zagospodarowania określa się :</p> <ul style="list-style-type: none"> - utrzymanie istniejących kompleksów łąk i pastwisk z zadrzewieniami, - ograniczenie nawożenia trwałych użytków zielonych, - zalesiania niektórych użytków położonych na stromych zboczach lub w dolinkach cieków wodnych, zalesienia użytków nieprzydatnych rolniczo, 	<p>Konkluzja:</p> <p>Zamierzenie nie zgodne z Miejscowym Planem Zagospodarowania Przestrzennego</p> <p>Zamierzenie zgodne z Studium.</p> <p>Teren częściowo znajduje się na terenach zalewanych wodami powodziowymi (zakaz zabudowy)</p>

Lp.	Przedsięwzięcie / Projekt	Lokalizacja	Rysunek MPZP/SUiKZP	Opis funkcji w MPZP/SUiKZP	Konkluzja / uwagi
				<p>- utrzymanie istniejącej zabudowy mieszkalnej i gospodarczej z możliwością modernizacji i rozbudowy pod warunkiem zachowania rygorów architektoniczno - krajobrazowych</p> <p>Teren w całości znajduje się na terenach zalewanych wodami powodziowymi:</p> <p>Zakaz; jakiegokolwiek zabudowy na terenach zalewowych, wycinanie krzewów i zadrzewień, odprowadzania ścieków do wód powierzchniowych i podziemnych.</p>	
PRZEDSIĘWZIĘCIE: MOTO - TOR - utworzenie toru motocrosowego w Gminie Ochotnica Dolna					
4	MOTO - TOR - utworzenie toru motocrosowego w Gminie Ochotnica Dolna	Działki nr: 16766/16, 13443, 13444, 13446/5, 16766/22		<p>Miejscowy Plan Zagospodarowania Przestrzennego</p> <p>Funkcja:</p> <p>R - obszar upraw polowych i zieleni śródpolnej, łąk i pastwisk.</p> <p>Jako przeznaczenie podstawowe określa się : - rolnicze użytkowanie kompleksów rolnych,</p> <p>Jako przeznaczenie uzupełniające określa się : obiekty i urządzenia infrastruktury technicznej i komunikacji lokalnej, uprawy ogrodniczo-sadownicze, hodowla na małą skalę przy zachowaniu technologii ściółkowej, funkcje rekreacyjno-turystyczne i sportowe.</p>	<p>Konkluzja:</p> <p>Zamierzenie zgodne z Miejscowym Planem Zagospodarowania Przestrzennego.</p>

Lp.	Przedsięwzięcie / Projekt	Lokalizacja	Rysunek MPZP/SUiKZP	Opis funkcji w MPZP/SUiKZP	Konkluzja / uwagi
PRZEDSIĘWZIĘCIE: Dom Seniora w Gminie Ochotnica Dolna					
5	Dom Seniora w Gminie Ochotnica Dolna	1008/16, 1008,20, 1008/21, 983/2, 1008/2, 1008/3, 6377/1, 984/2,		Miejscowy Plan Zagospodarowania Przestrzennego Funkcje: Wydzielone tereny usług publicznych, w tym: UST - sportu turystyki i rekreacji	Konkluzja: Zamierzenie zgodne z Miejscowym Planem Zagospodarowania Przestrzennego.
PRZEDSIĘWZIĘCIE: Dwór Bajka - modernizacja na potrzeby utworzenia centrum kultury					
6	Dwór Bajka - modernizacja na potrzeby utworzenia centrum kultury	6587, 1008/14, 1008/15, 1008/17, 1008/18, 6377/2, 986/2, 6420/4		Miejscowy Plan Zagospodarowania Przestrzennego Funkcje: Wydzielone tereny usług publicznych, w tym: UST - sportu turystyki i rekreacji Obiekt wpisany do rejestru zabytków	Konkluzja: Zamierzenie zgodne z Miejscowym Planem Zagospodarowania Przestrzennego.

Przeprowadzona analiza zgodności zaplanowanych w GPR działań z Miejscowym Planem Zagospodarowania Przestrzennego oraz Studium Uwarunkowań i Kierunków Zagospodarowania przestrzennego wykazała zgodność działań z tymi dokumentami. Spośród 19 przedsięwzięć/działań dla 7 wykazano zgodność ze Studium, natomiast dla pozostałych z Miejscowym Planem Zagospodarowania Przestrzennego.

Dodatkowo w trakcie analizy zidentyfikowano obszary, na których występuje częściowy zakaz zabudowy z powodu występowania terenów zalewowych. W związku z powyższym na etapie szczegółowego projektowania inwestycji rewitalizacyjnych niezbędne będzie odpowiednie zlokalizowanie inwestycji oraz zapewnienie zgodności z zapisami MPZP.

15.3. Określenie niezbędnych zmian w uchwałach i planach przestrzennych

Poniżej przedstawiono wnioski z analizy dotyczącej konieczności dokonania niezbędnych zmian w zakresie uchwał czy Studium Uwarunkowań i Kierunków Zagospodarowania Przestrzennego.

LP.	DOKUMENT / AKT PRAWA	CZY ZMIANY SĄ POTRZEBNE I ZAKRES ZMIAN
1.	Studium Uwarunkowań i Kierunków Zagospodarowania Przestrzennego MPZP	Wymagana zamiana MPZP dla działań/projektów nr: 1.2, 2.2, 2.5, 2.6, 2.7, 2.9 oraz 3
2.	Zmiany niezbędne w uchwałach, o których mowa w art. 21 ust. 1 ustawy z dnia 21 czerwca 2001 r. o ochronie praw lokatorów, mieszkaniowym zasobie gminy i o zmianie Kodeksu cywilnego (Dz. U. z 2014 r. poz. 150 oraz z 2015 r. poz. 1322)	Nie dotyczy
3.	Uchwała o zasadach wyznaczania składu oraz zasadach działania Komitetu Rewitalizacji (wynika z art. 7 ust. 3 Ustawy o rewitalizacji)	Uchwała podjęta w kontekście obowiązujących obszarów rewitalizacji, nie wymaga zmian.
4.	Specjalna Strefa Rewitalizacji	nie dotyczy
5.	Wieloletnia Prognoza Finansowa (WPF)	Po zatwierdzeniu Gminnego Programu Rewitalizacji, w tym listy przedsięwzięć podstawowych niezbędnym będzie aktualizacja WPF, w zakresie wynikającym z budżetu przedsięwzięć podstawowych. Jako służących realizacji zadań własnych Gminy.

16. ZAŁĄCZNIKI do GPR

**Załącznik nr 1 do
Gminnego Programu
Rewitalizacji Gminy
Ochotnica Dolna na lata
2016-2022**

Dokument diagnozy potwierdzającej spełnienie przez obszar zdegradowany i rewitalizacji przesłanek ich wyznaczenia

**Załącznik nr 2 do
Gminnego Programu
Rewitalizacji Gminy
Ochotnica Dolna na lata
2016-2022**

Załącznik graficzny przedstawiający podstawowe kierunki zmian funkcjonalno-przestrzennych obszaru rewitalizacji sporządzony na mapie w skali co najmniej 1:5000 opracowanej z wykorzystaniem treści mapy zasadniczej.