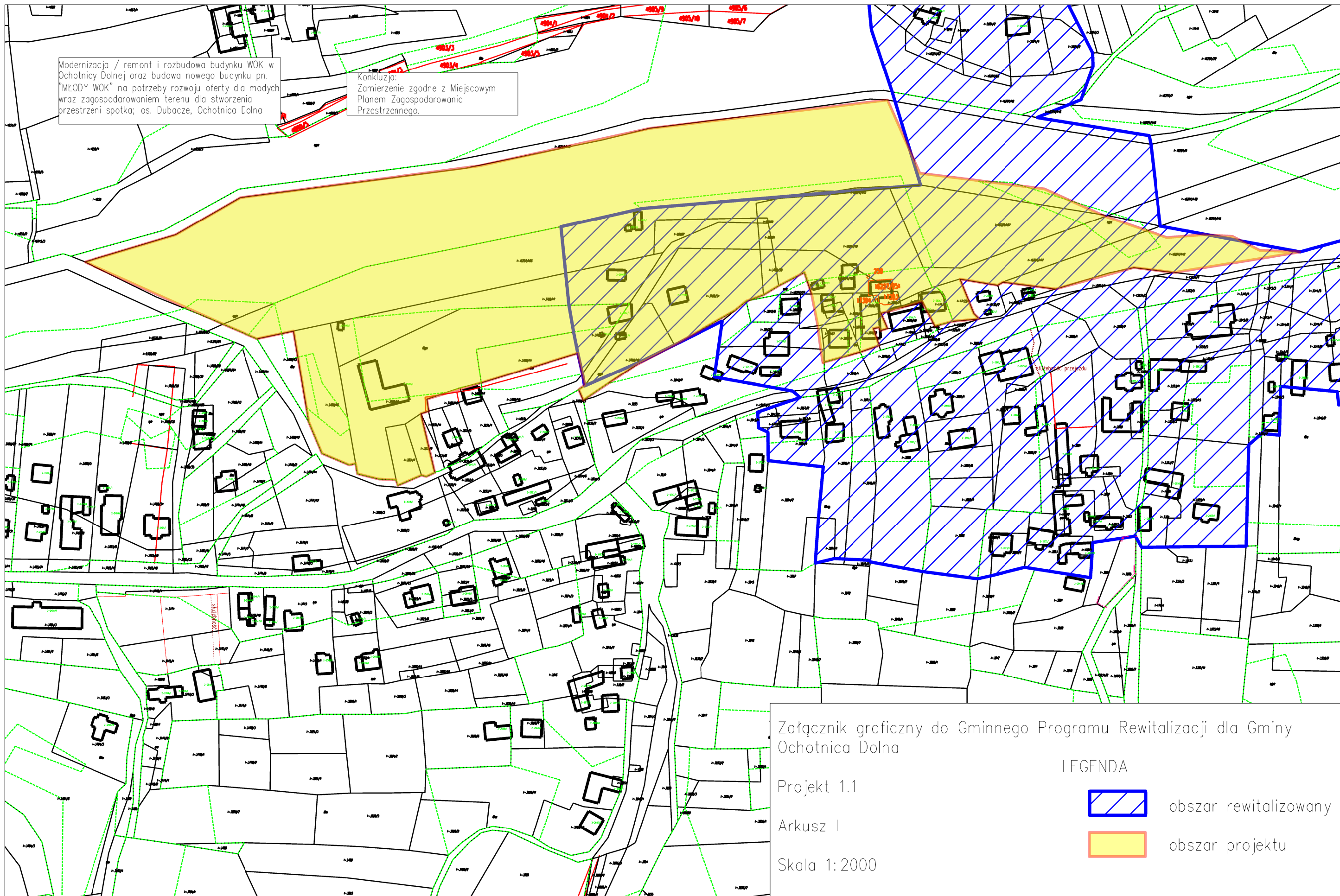


Modernizacja / remont i rozbudowa budynku WOK w Ochotnicy Dolnej oraz budowa nowego budynku pn. "MŁODY WOK" na potrzeby rozwoju oferty dla młodych wraz zagospodarowaniem terenu dla stworzenia przestrzeni spotka; os. Dubacze, Ochotnica Dolna

Konkluzja:  
Zamierzenie zgodne z Miejscowym Planem Zagospodarowania Przestrzennego.





Załącznik graficzny do Gminnego Programu Rewitalizacji dla Gminy Ochotnica Dolna

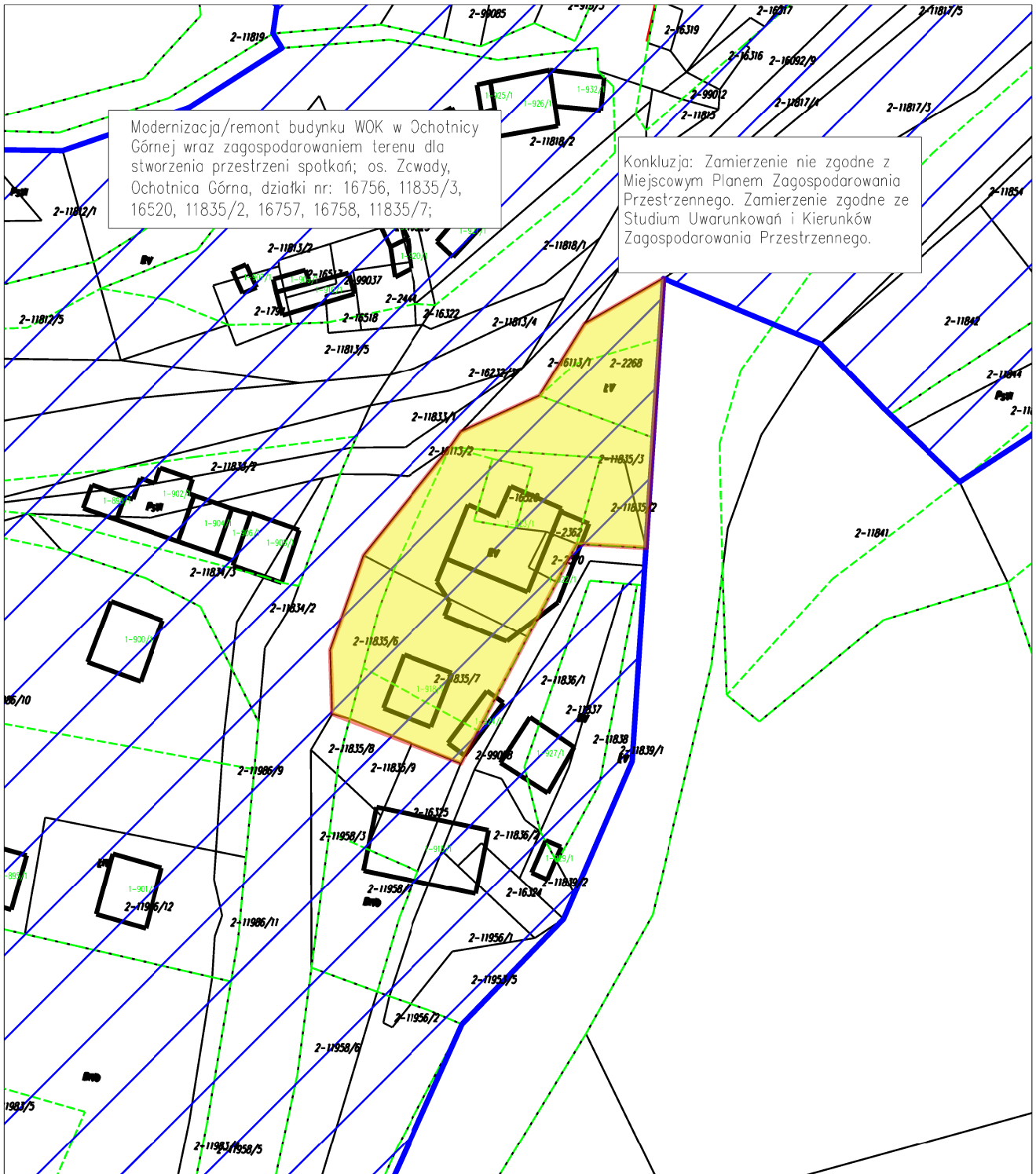
Projekt 1.1

Arkusz I

Skala 1:2000

LEGENDA

-  obszar rewitalizowany
-  obszar projektu



Załącznik graficzny do Gminnego Programu Rewitalizacji dla Gminy Ochothnica Dolna

Projekt 1.2

Arkusze II

Skala 1:1000

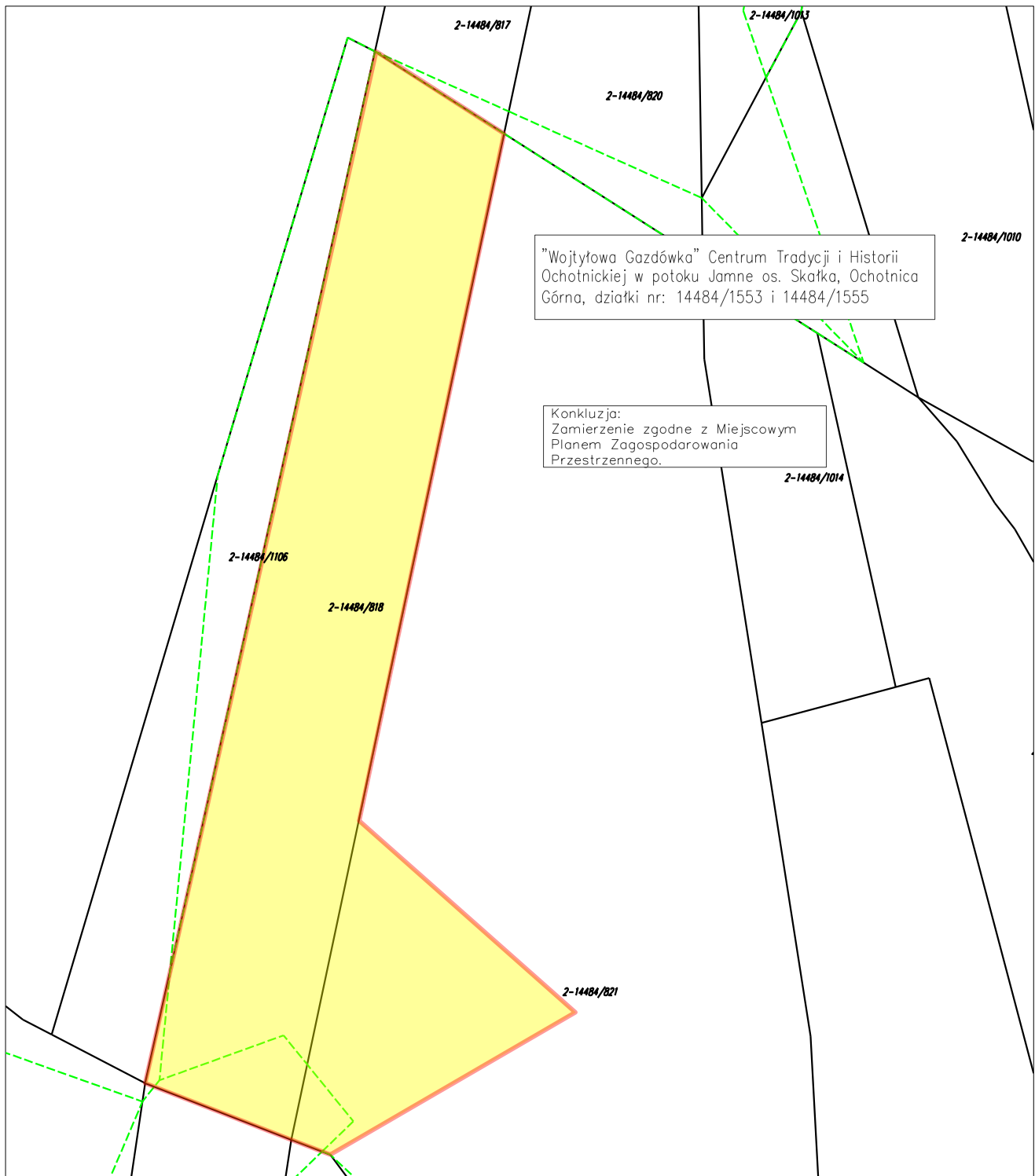
LEGENDA



obszar rewitalizowany



obszar projektu



Załącznik graficzny do Gminnego Programu Rewitalizacji dla Gminy  
 Ochotnica Dolna

Projekt 1.3


Arkusz III

Skala 1:1000

LEGENDA



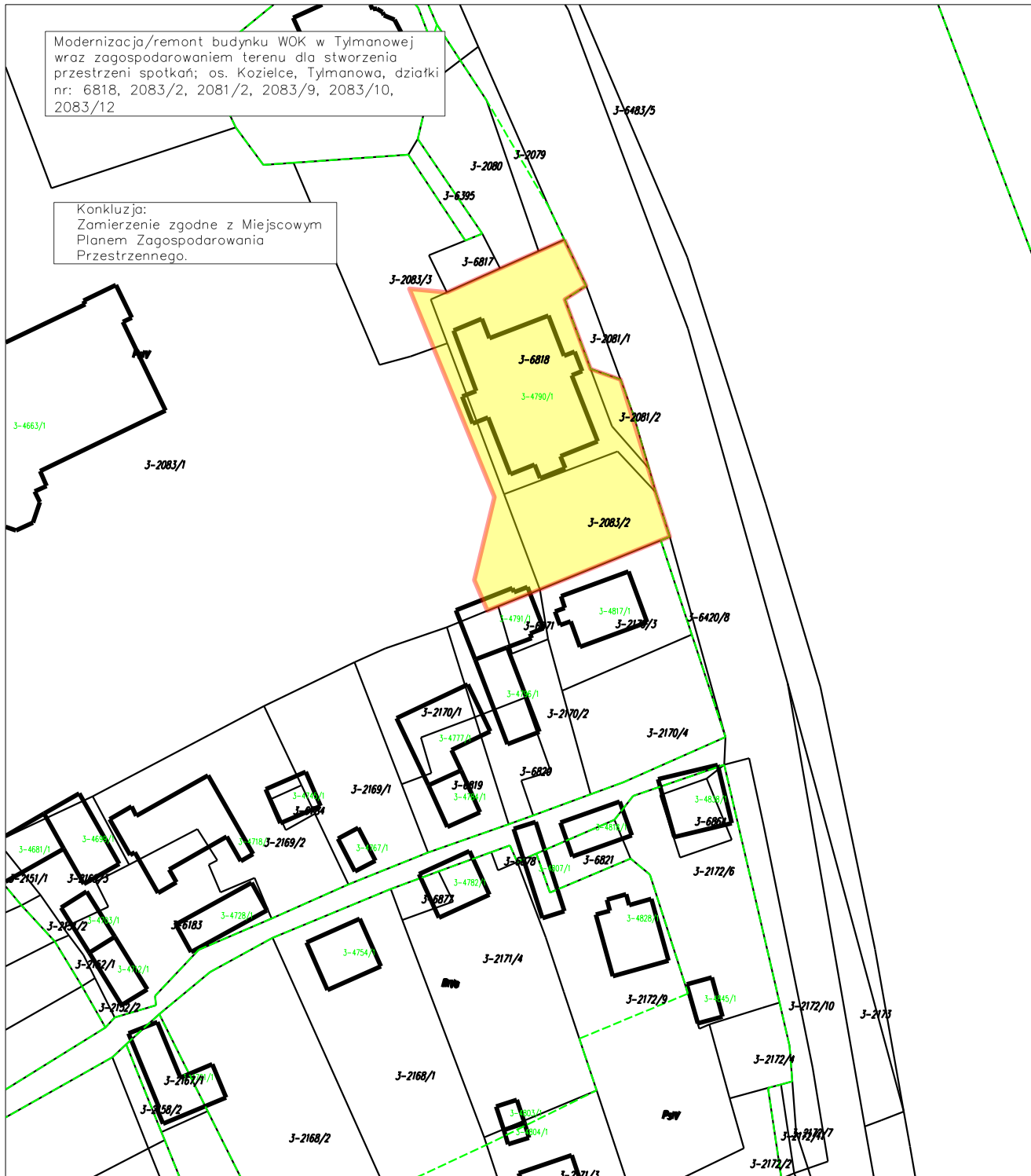
obszar rewitalizowany



obszar projektu

Modernizacja/remont budynku WOK w Tymanowej wraz zagospodarowaniem terenu dla stworzenia przestrzeni spotkań; os. Kozielce, Tymanowa, działki nr: 6818, 2083/2, 2081/2, 2083/9, 2083/10, 2083/12

Konkluzja:  
Zamierzenie zgodne z Miejscowym Planem Zagospodarowania Przestrzennego.



Załącznik graficzny do Gminnego Programu Rewitalizacji dla Gminy Ochońnica Dolna

Projekt 1.4

Arkusz IV

Skala 1:1000

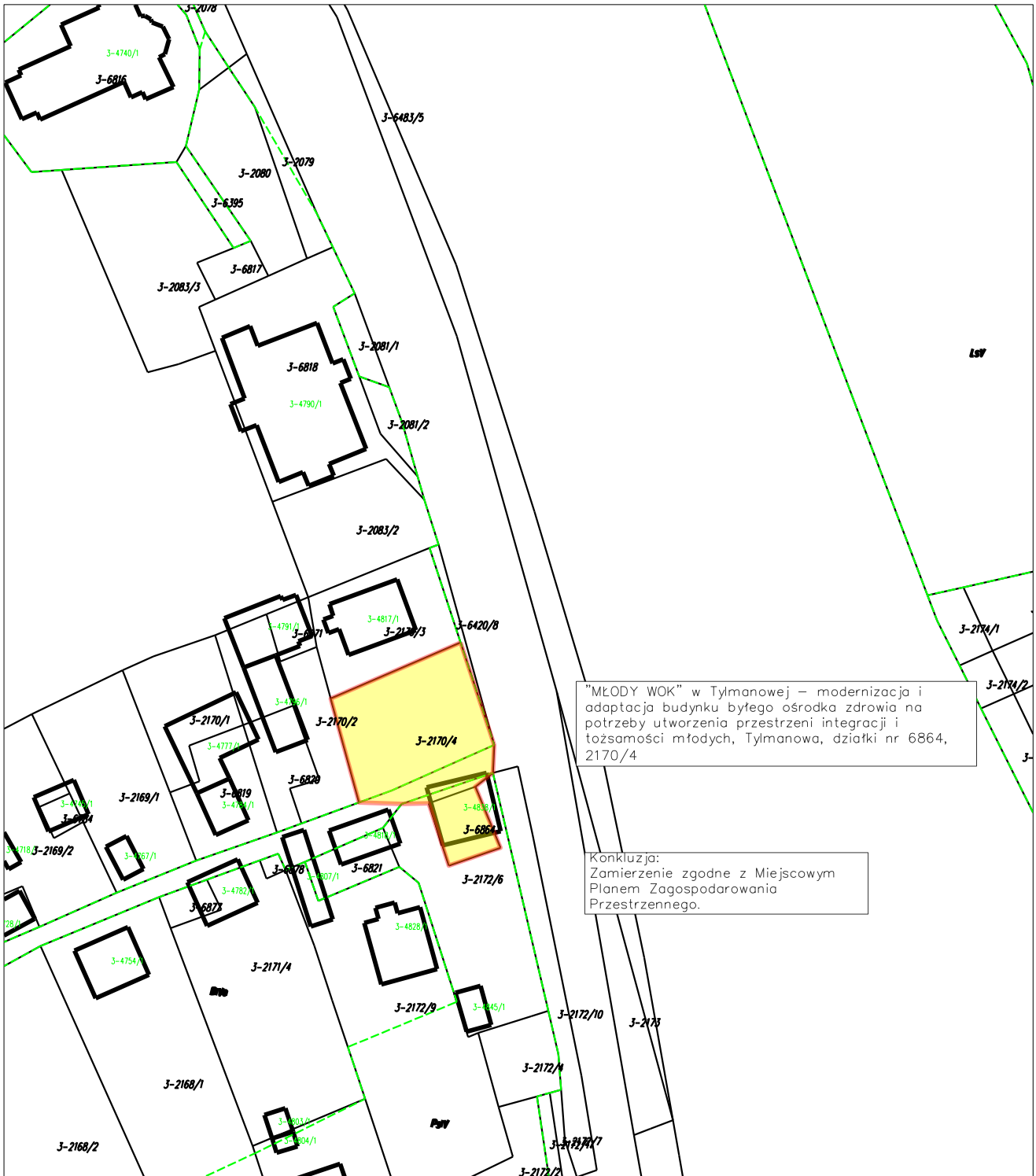
LEGENDA



obszar rewitalizowany



obszar projektu



Załącznik graficzny do Gminnego Programu Rewitalizacji dla Gminy Ochońnica Dolna

Projekt 1.5

Arkusz V

Skala 1:1000

LEGENDA

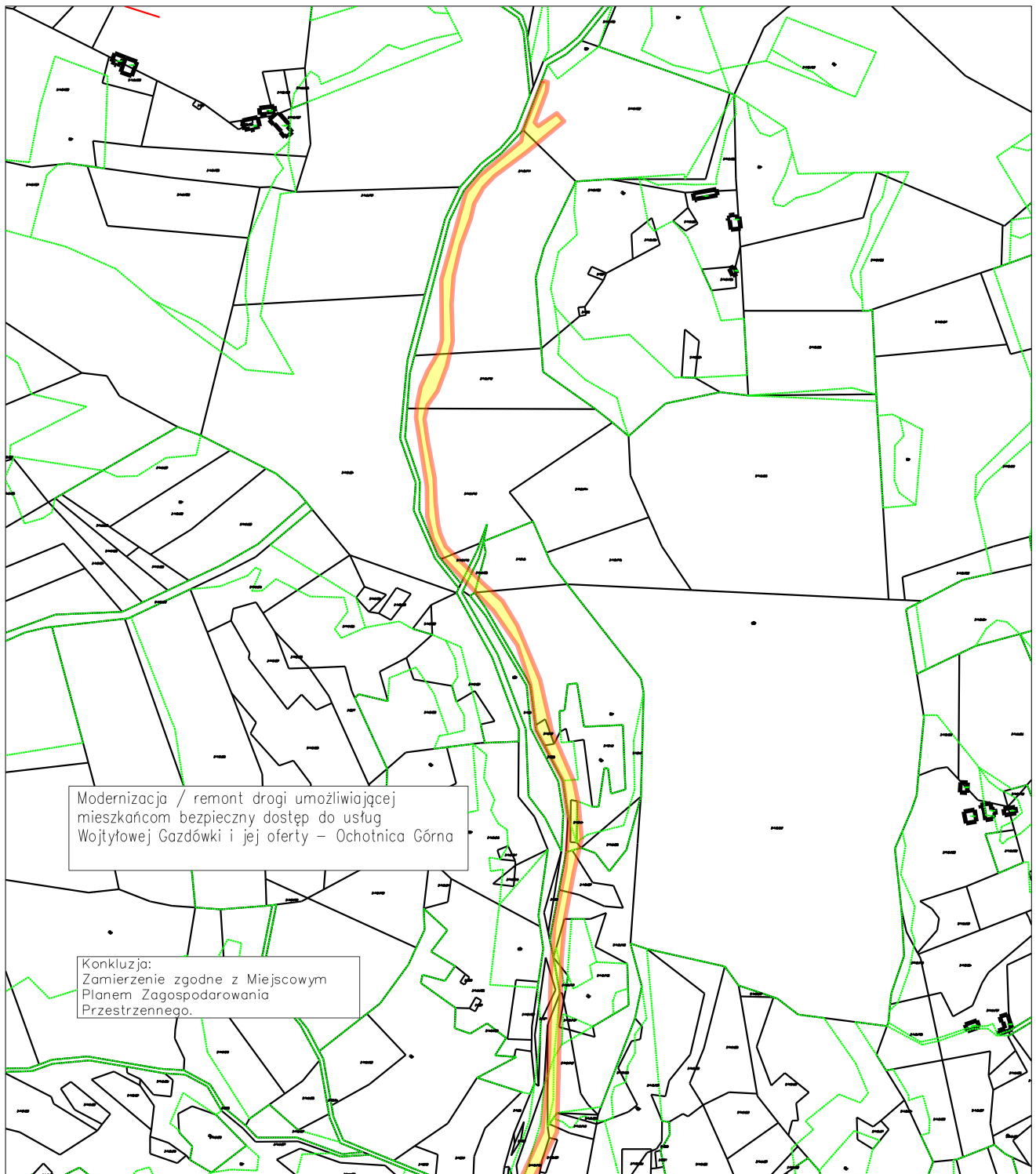


obszar rewitalizowany



obszar projektu





Załącznik graficzny do Gminnego Programu Rewitalizacji dla Gminy Ochoznica Dolna

Projekt 1.6


Arkusz VI

Skala 1:5000

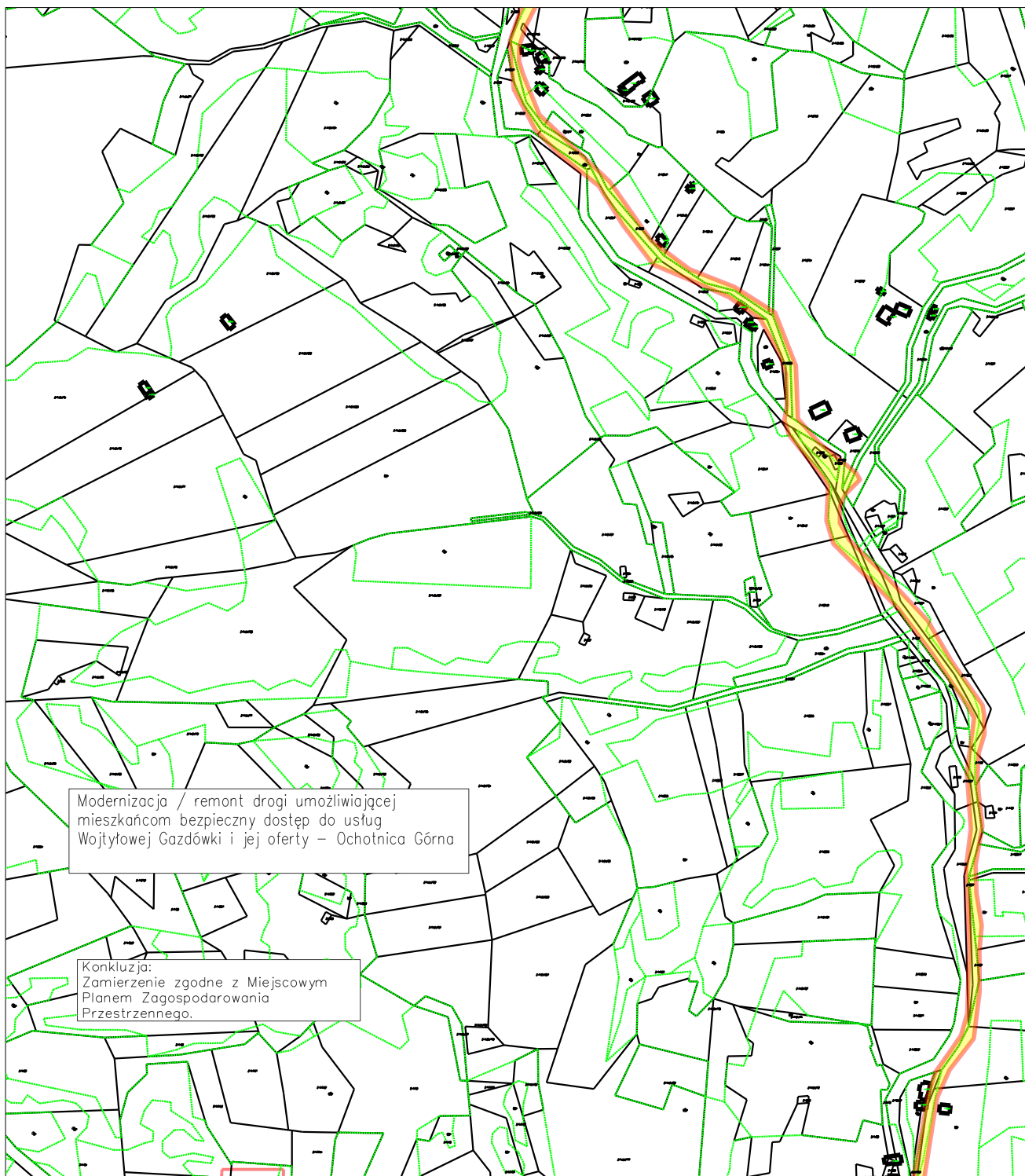
#### LEGENDA



obszar rewitalizowany



obszar projektu



Załącznik graficzny do Gminnego Programu Rewitalizacji dla Gminy Ochoznica Dolna

LEGENDA


Projekt 1.6

Arkusz VII

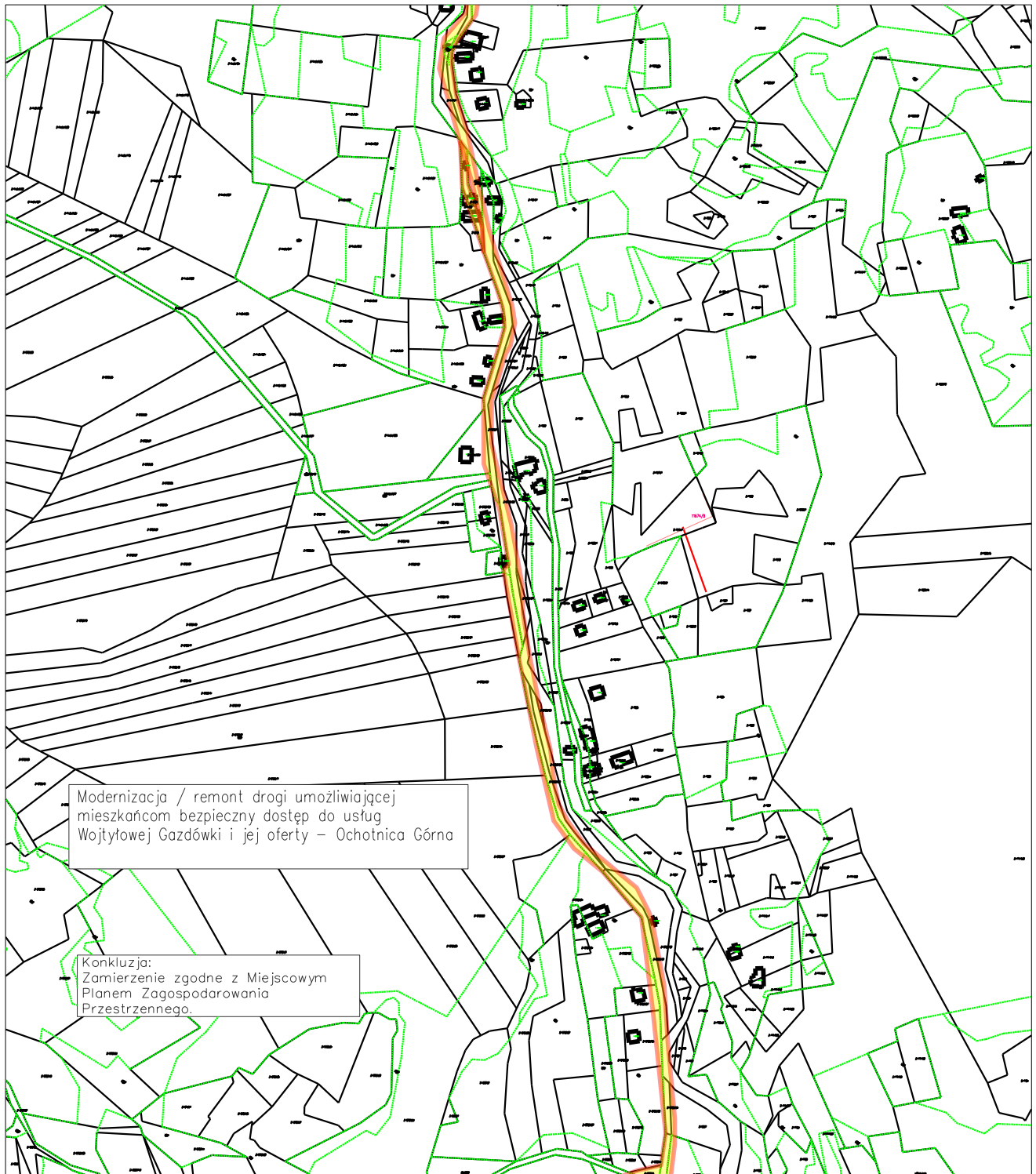
Skala 1:5000



obszar rewitalizowany



obszar projektu



Załącznik graficzny do Gminnego Programu Rewitalizacji dla Gminy Ochońnica Dolna

Projekt 1.6


Arkusz VIII

Skala 1:5000

LEGENDA

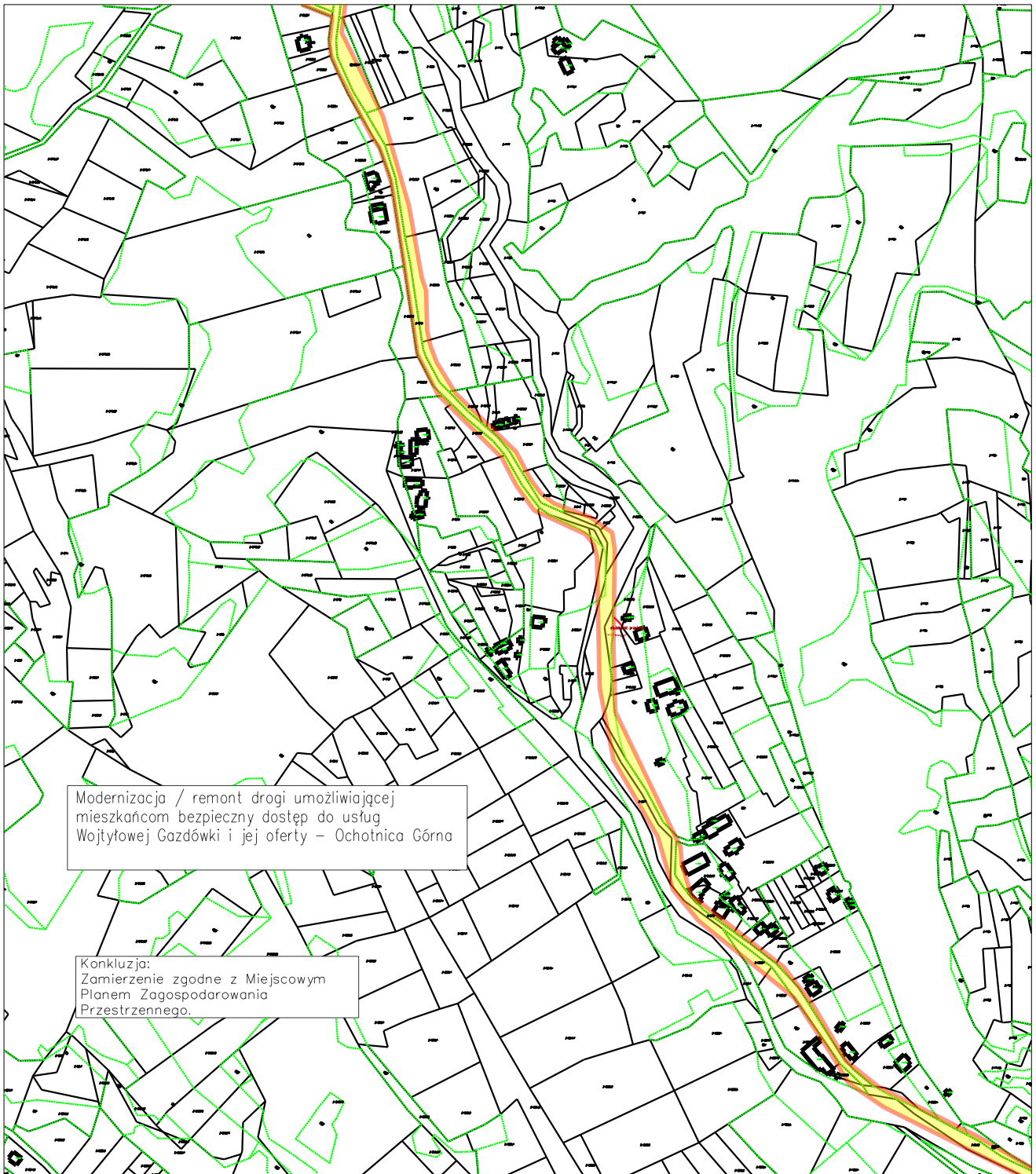


obszar rewitalizowany



obszar projektu





Załącznik graficzny do Gminnego Programu Rewitalizacji dla Gminy Ochoznica Dolna

Projekt 1.6


Arkusz IX

Skala 1:5000

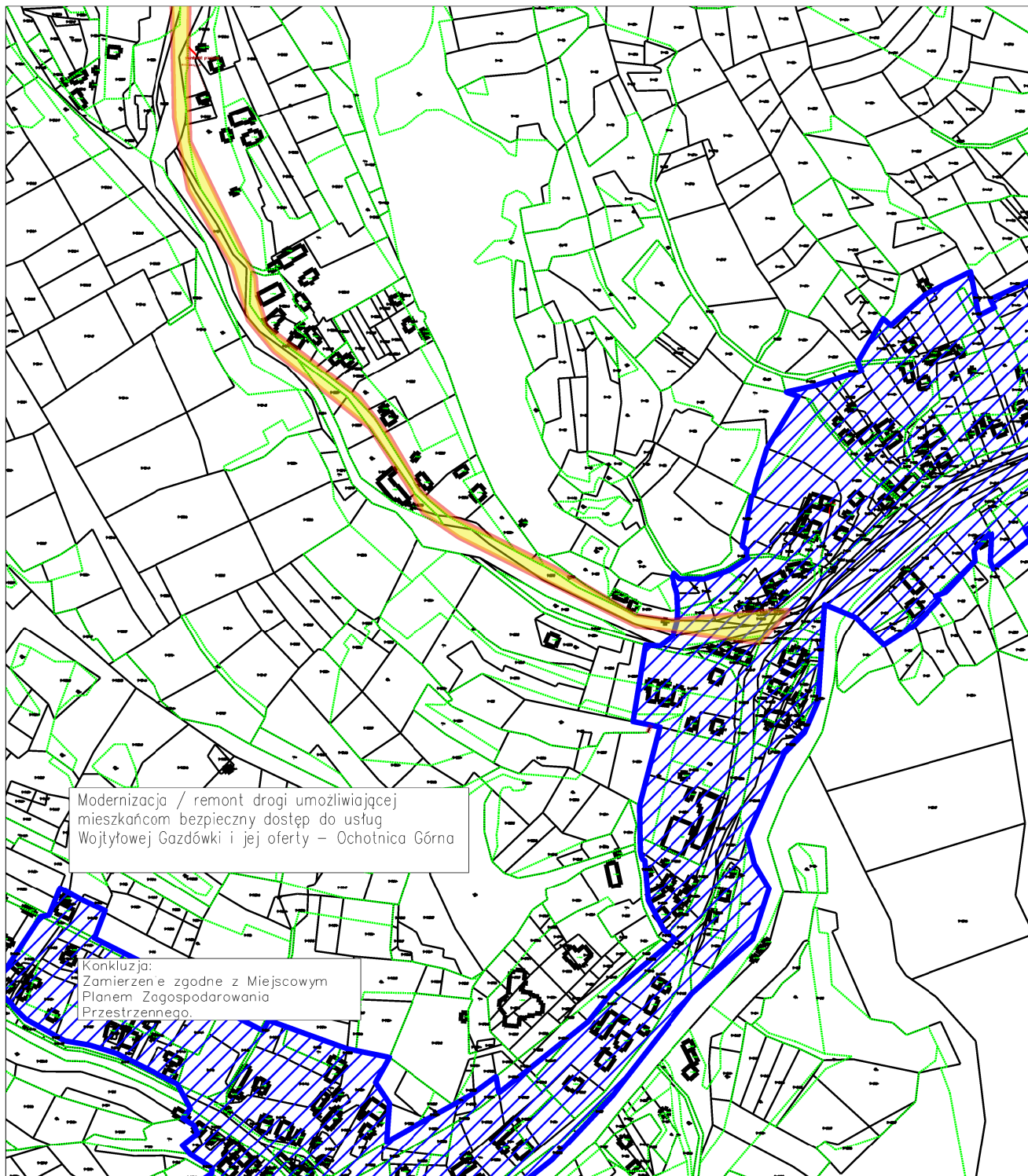
LEGENDA



obszar rewitalizowany



obszar projektu



Załącznik graficzny do Gminnego Programu Rewitalizacji dla Gminy Ochońnica Dolna

Projekt 1.6

Arkusz X

Skala 1:5000

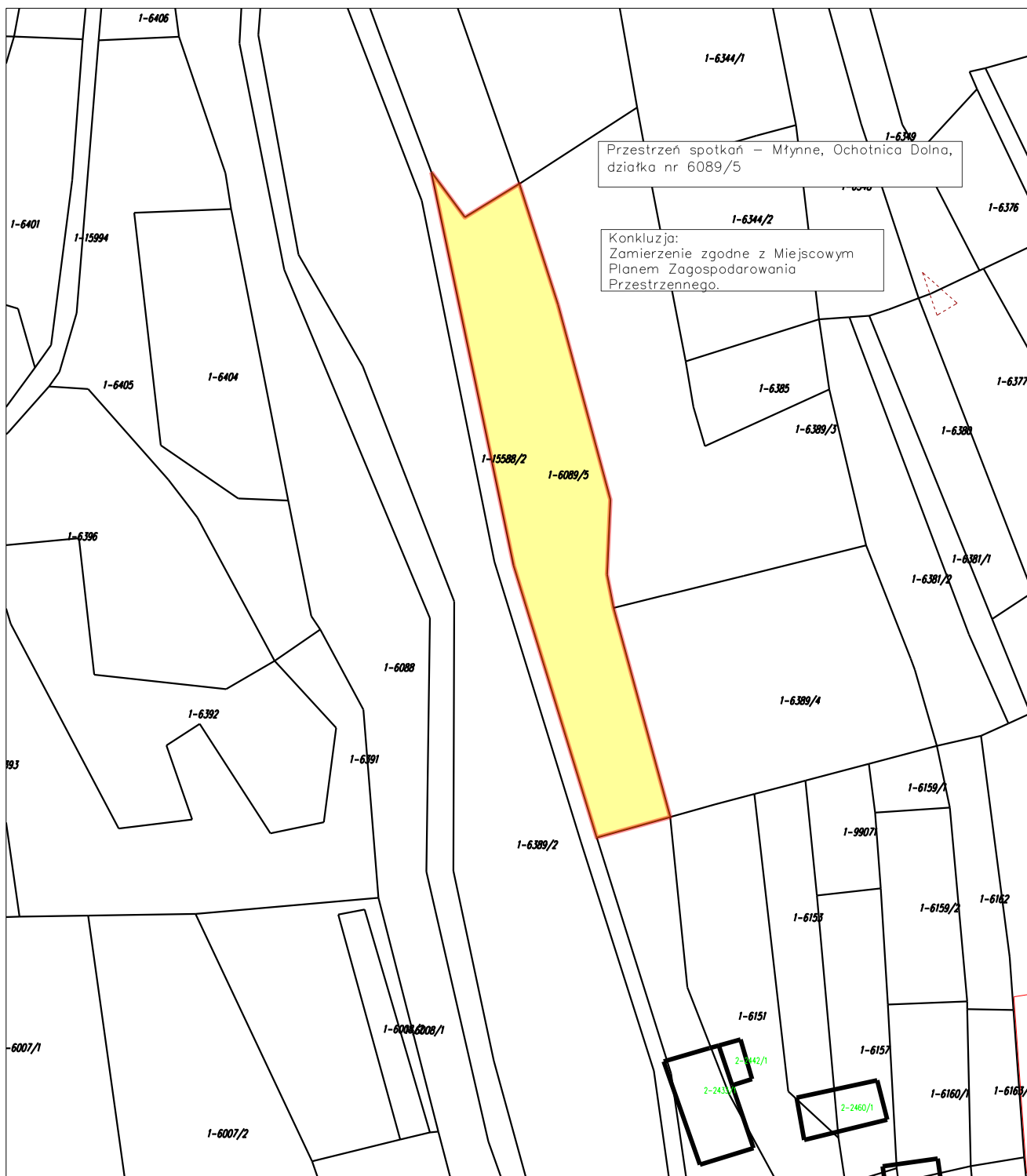
LEGENDA



obszar rewitalizowany



obszar projektu



Załącznik graficzny do Gminnego Programu Rewitalizacji dla Gminy Ochotnica Dolna

Projekt 2.1


Arkusz XI

Skala 1:1000

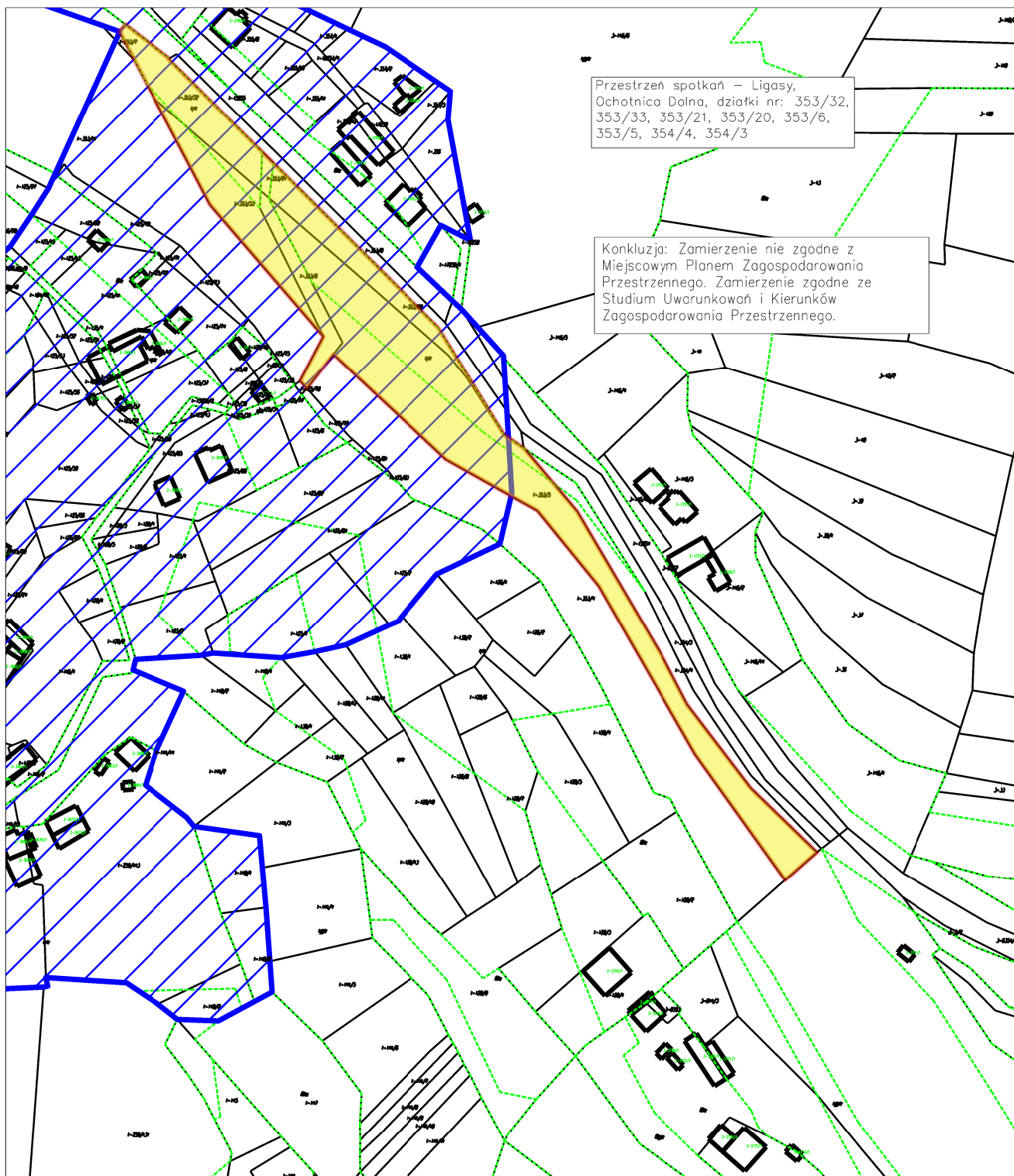
LEGENDA



obszar rewitalizowany



obszar projektu



Przeźnię spotkań – Ligasy,  
 Ochoznica Dolna, działki nr: 353/32,  
 353/33, 353/21, 353/20, 353/6,  
 353/5, 354/4, 354/3

Konkluzja: Zamierzenie nie zgodne z  
 Miejscowym Planem Zagospodarowania  
 Przestrzennego. Zamierzenie zgodne ze  
 Studium Uwarunkowań i Kierunków  
 Zagospodarowania Przestrzennego.



Załącznik graficzny do Gminnego Programu Rewitalizacji dla Gminy  
 Ochoznica Dolna

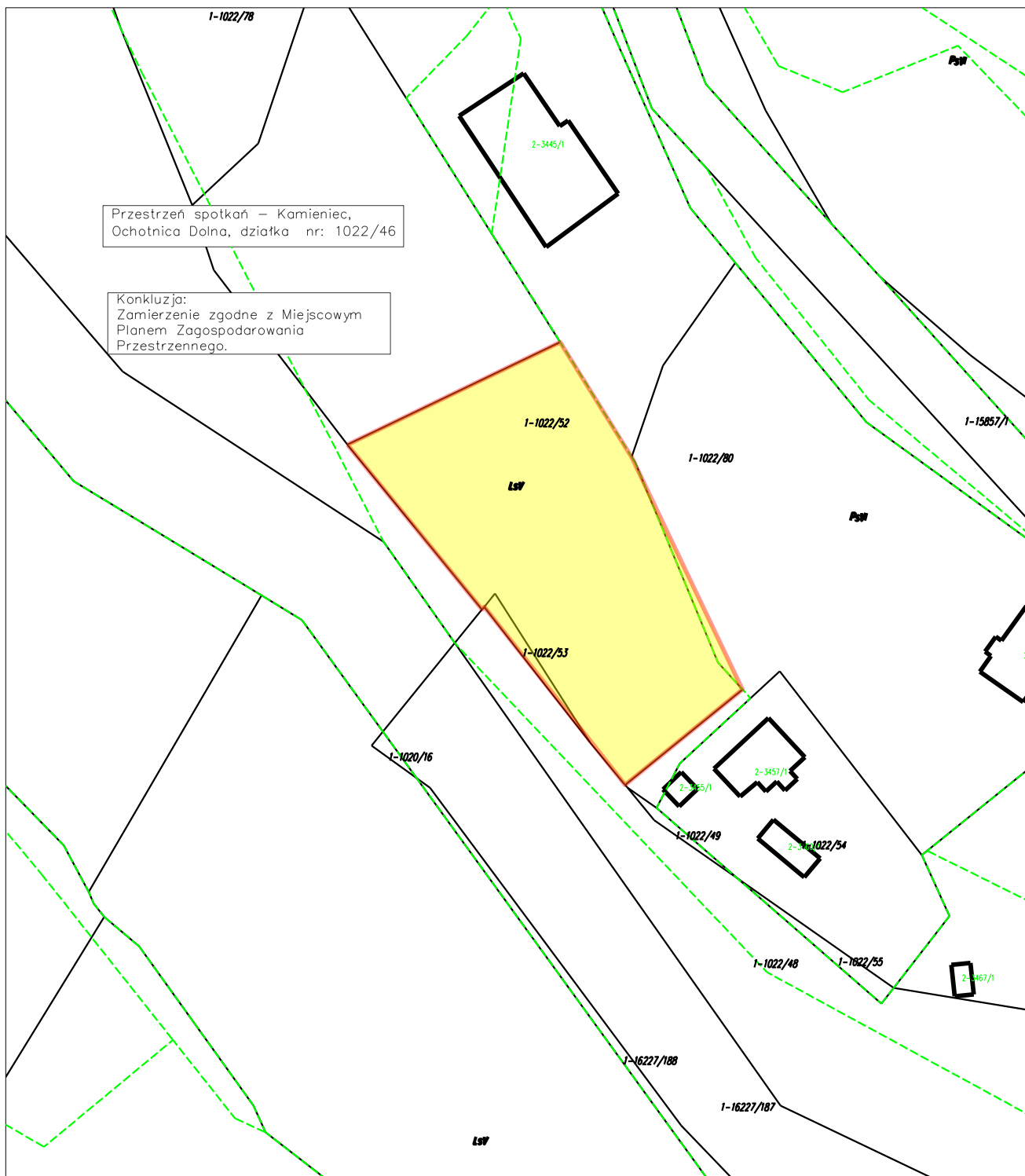
Projekt 2.2

Arkusz XII

Skala 1:2000

LEGENDA

-  obszar rewitalizowany
-  obszar projektu



Załącznik graficzny do Gminnego Programu Rewitalizacji dla Gminy Ochotnica Dolna

Projekt 2.3


Arkusze XIII

Skala 1:1000

LEGENDA

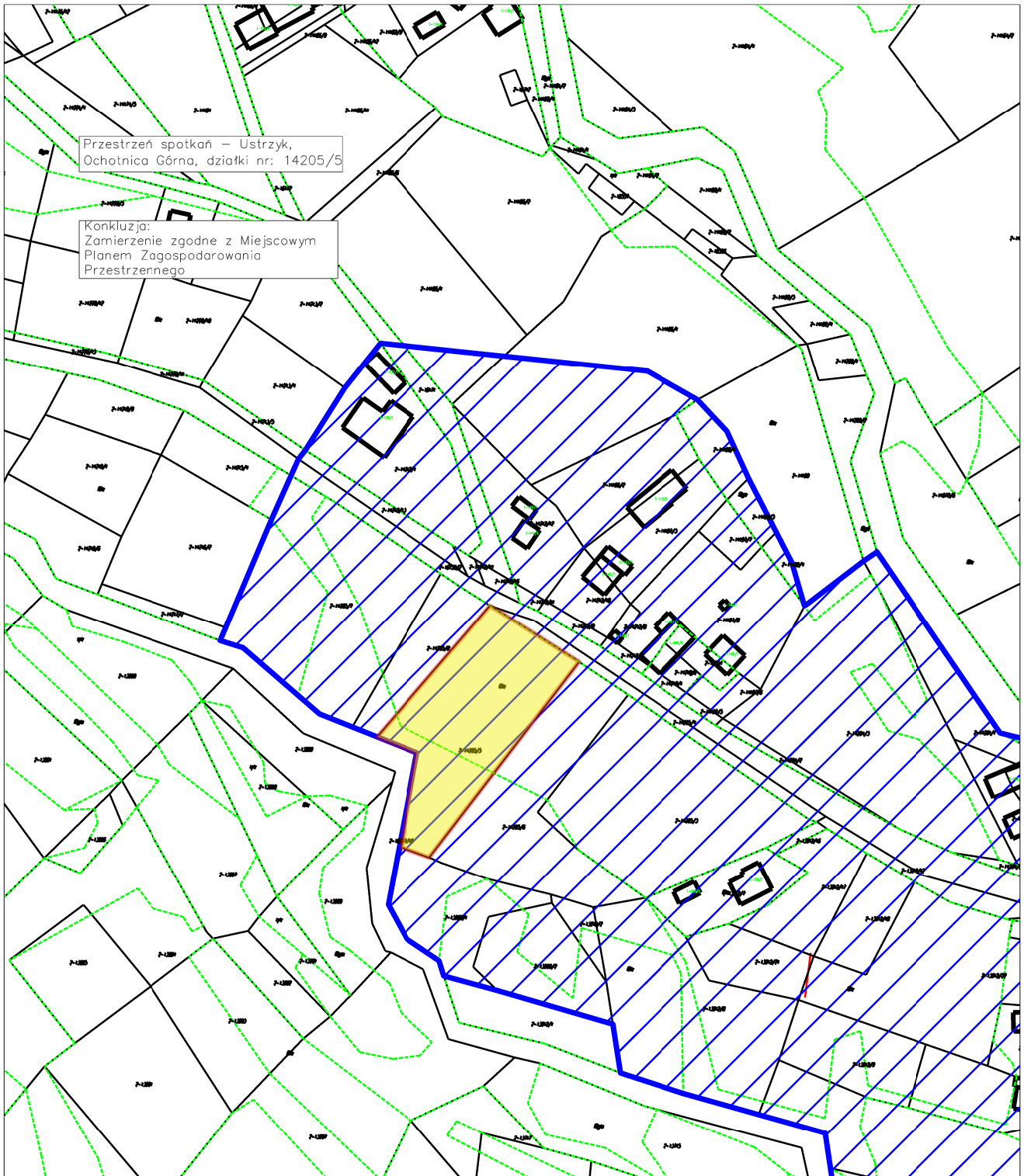


obszar rewitalizowany



obszar projektu







Załącznik graficzny do Gminnego Programu Rewitalizacji dla Gminy  
Ochoznica Dolna

Projekt 2.4

Arkusze XIV

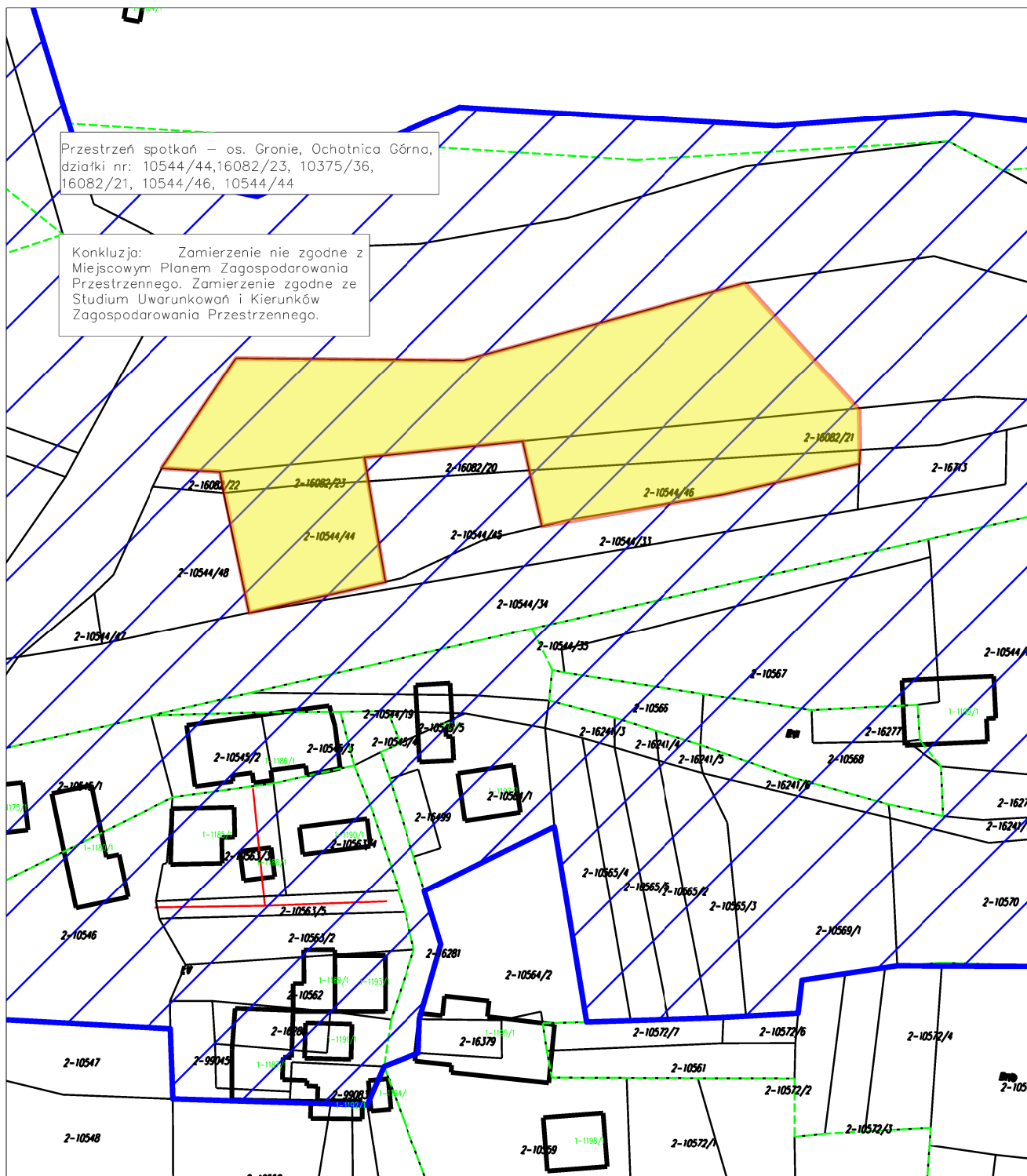
Skala 1:2000

LEGENDA

-  obszar rewitalizowany
-  obszar projektu

Przestrzeń spotkań – os. Gronie, Ochotnica Górna,  
działki nr: 10544/44,16082/23, 10375/36,  
16082/21, 10544/46, 10544/44

Konkluzja: Zamierzenie nie zgodne z  
Miejscowym Planem Zagospodarowania  
Przestrzennego. Zamierzenie zgodne ze  
Studium Uwarunkowań i Kierunków  
Zagospodarowania Przestrzennego.



Załącznik graficzny do Gminnego Programu Rewitalizacji dla Gminy  
Ochotnica Dolna

Projekt 2.5

Arkusz XV

Skala 1:1000

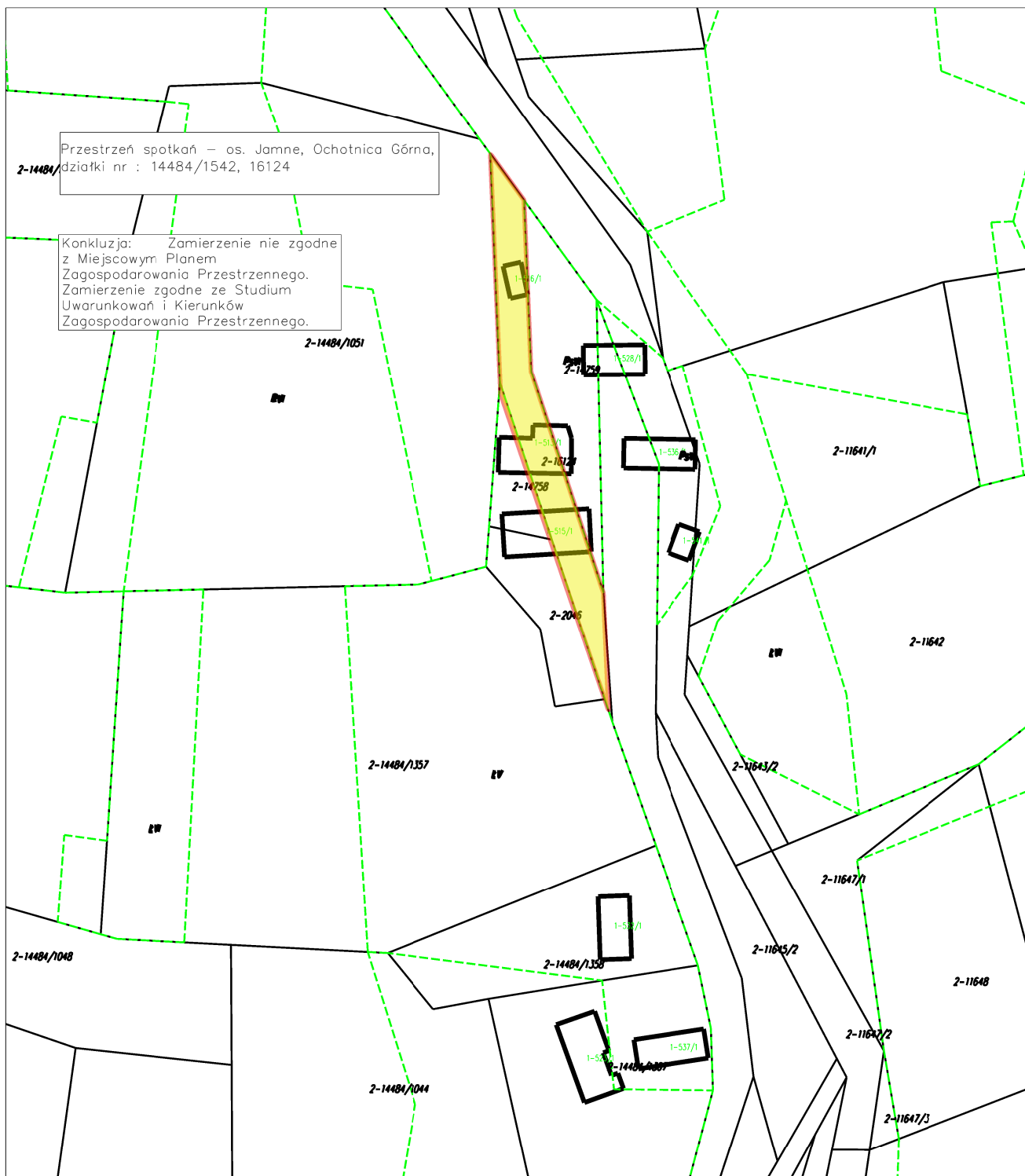
#### LEGENDA



obszar rewitalizowany



obszar projektu



Załącznik graficzny do Gminnego Programu Rewitalizacji dla Gminy Ochoznica Dolna

Projekt 2.6

Arkusz XVI

Skala 1:1000

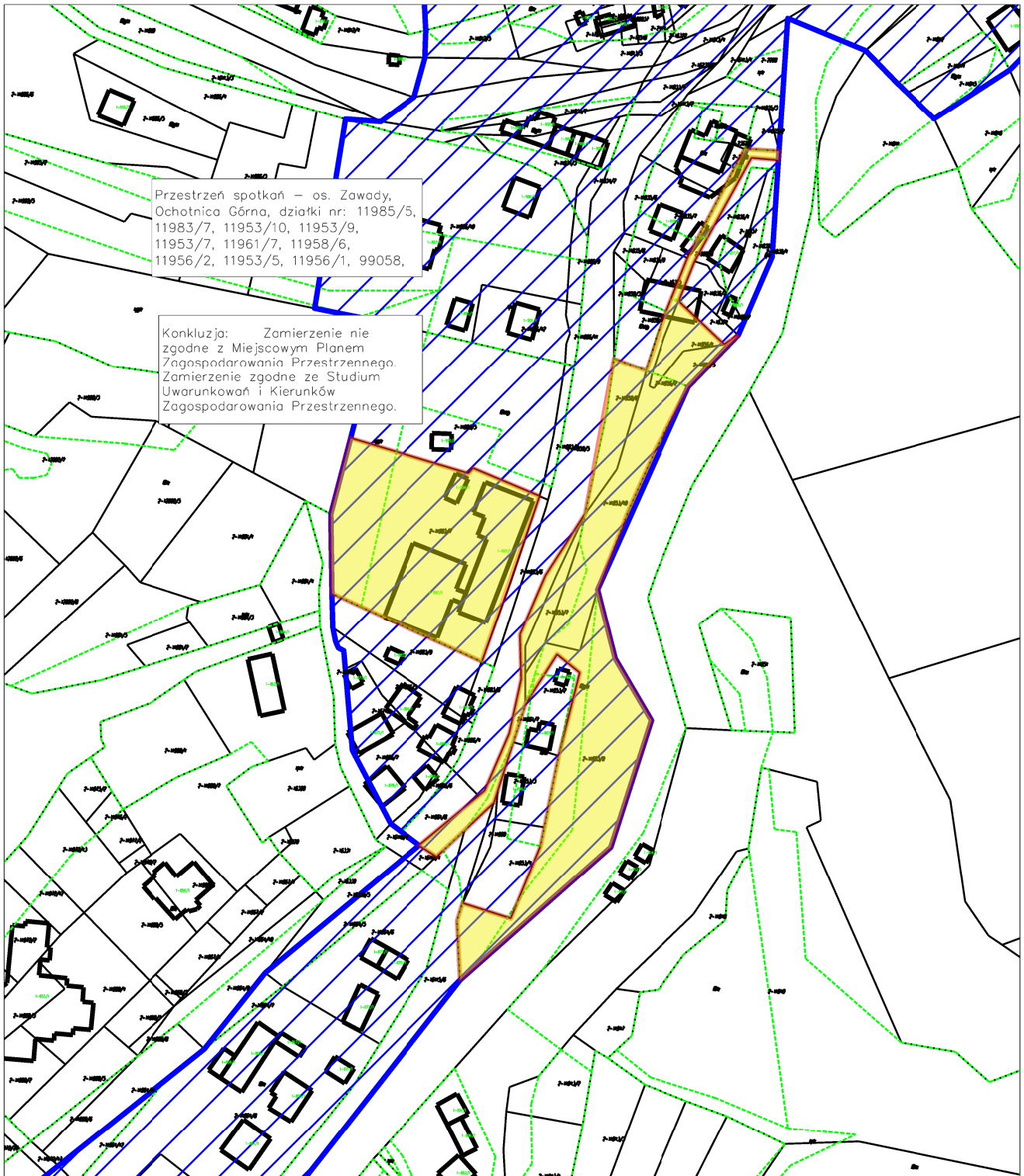
LEGENDA



obszar rewitalizowany



obszar projektu





Załącznik graficzny do Gminnego Programu Rewitalizacji dla Gminy  
Ochońnica Dolna

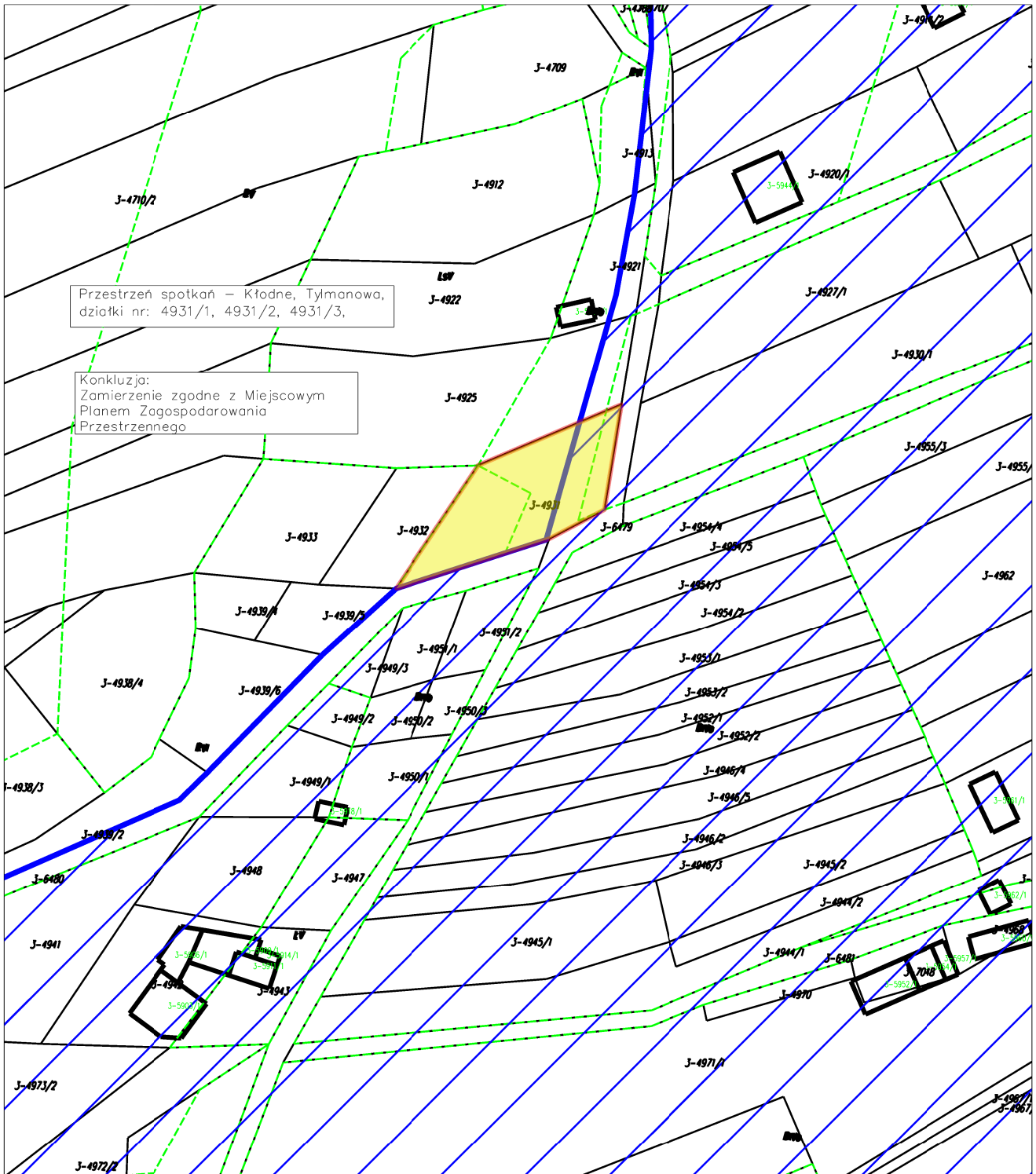
Projekt 2.7

Arkusz XVII

Skala 1:2000

#### LEGENDA

- |   |                       |
|---|-----------------------|
|  | obszar rewitalizowany |
|  | obszar projektu       |



Załącznik graficzny do Gminnego Programu Rewitalizacji dla Gminy Ochońnica Dolna

Projekt 2.8


Arkusz XVIII

Skala 1:1000

LEGENDA

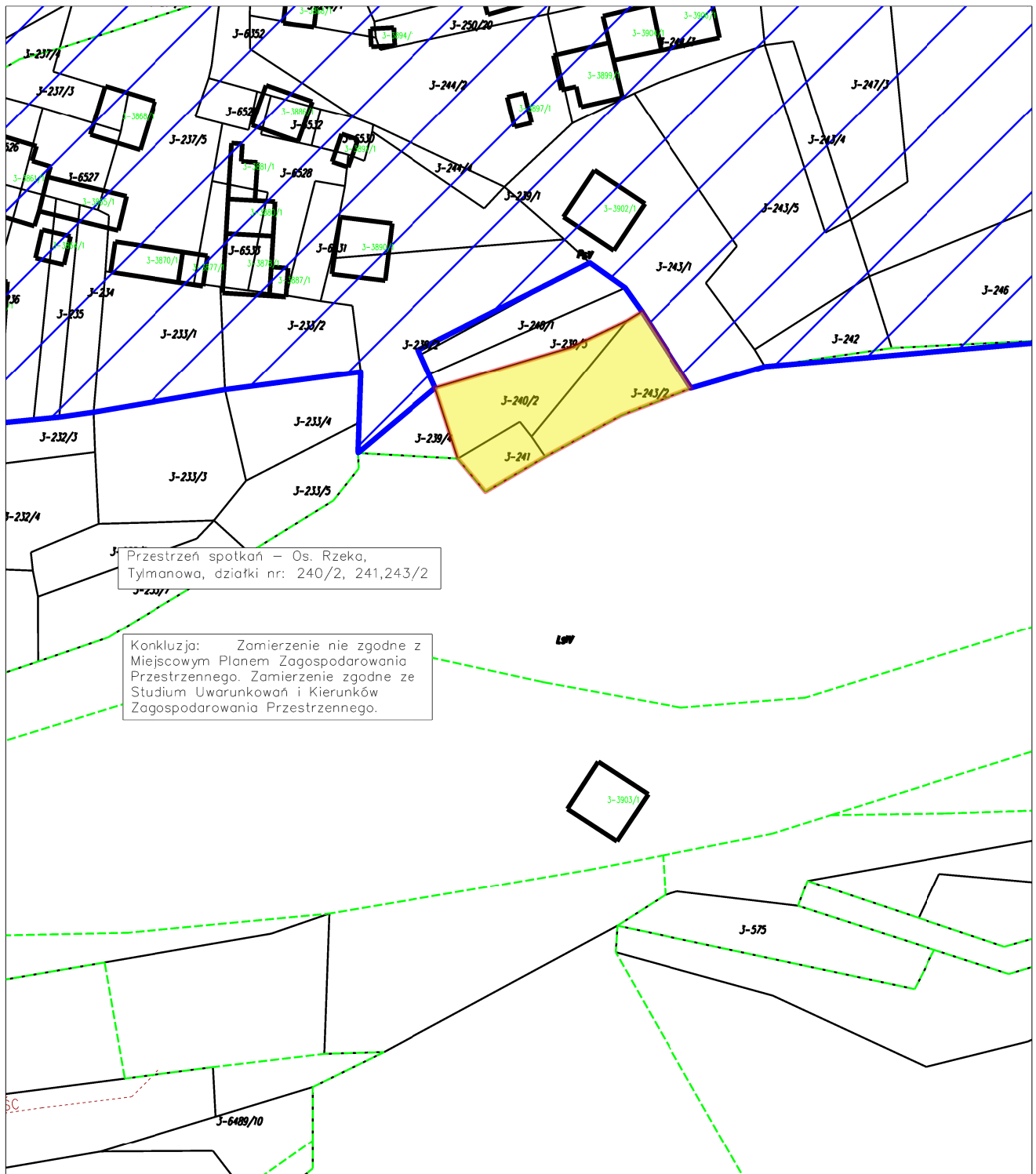


obszar rewitalizowany



obszar projektu





Załącznik graficzny do Gminnego Programu Rewitalizacji dla Gminy  
Ochotnica Dolna

Projekt 2.9

Arkusz XIX

Skala 1:1000

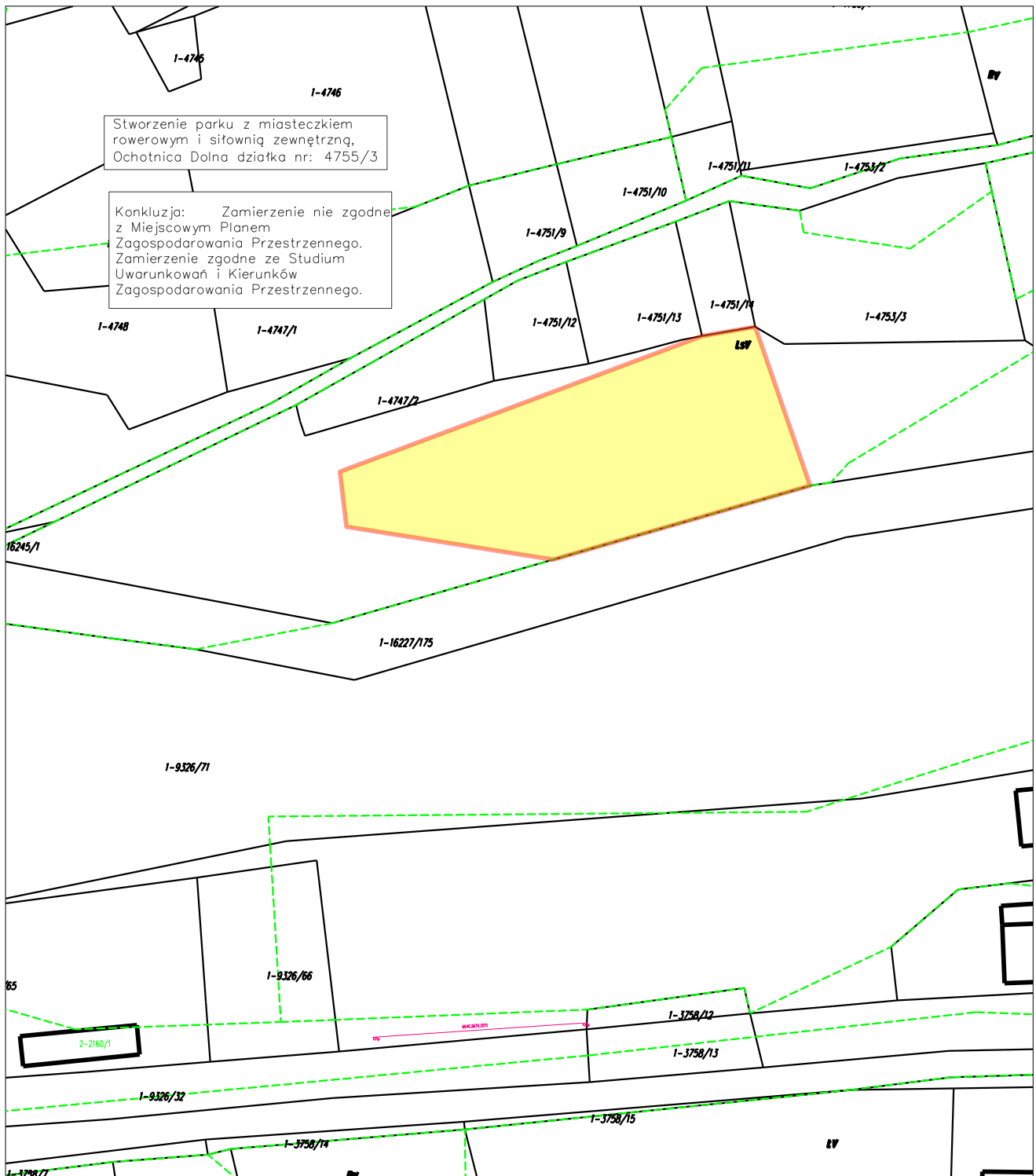
#### LEGENDA



obszar rewitalizowany



obszar projektu



Załącznik graficzny do Gminnego Programu Rewitalizacji dla Gminy Ochoznica Dolna

Projekt 3


Arkusz XX

Skala 1:1000

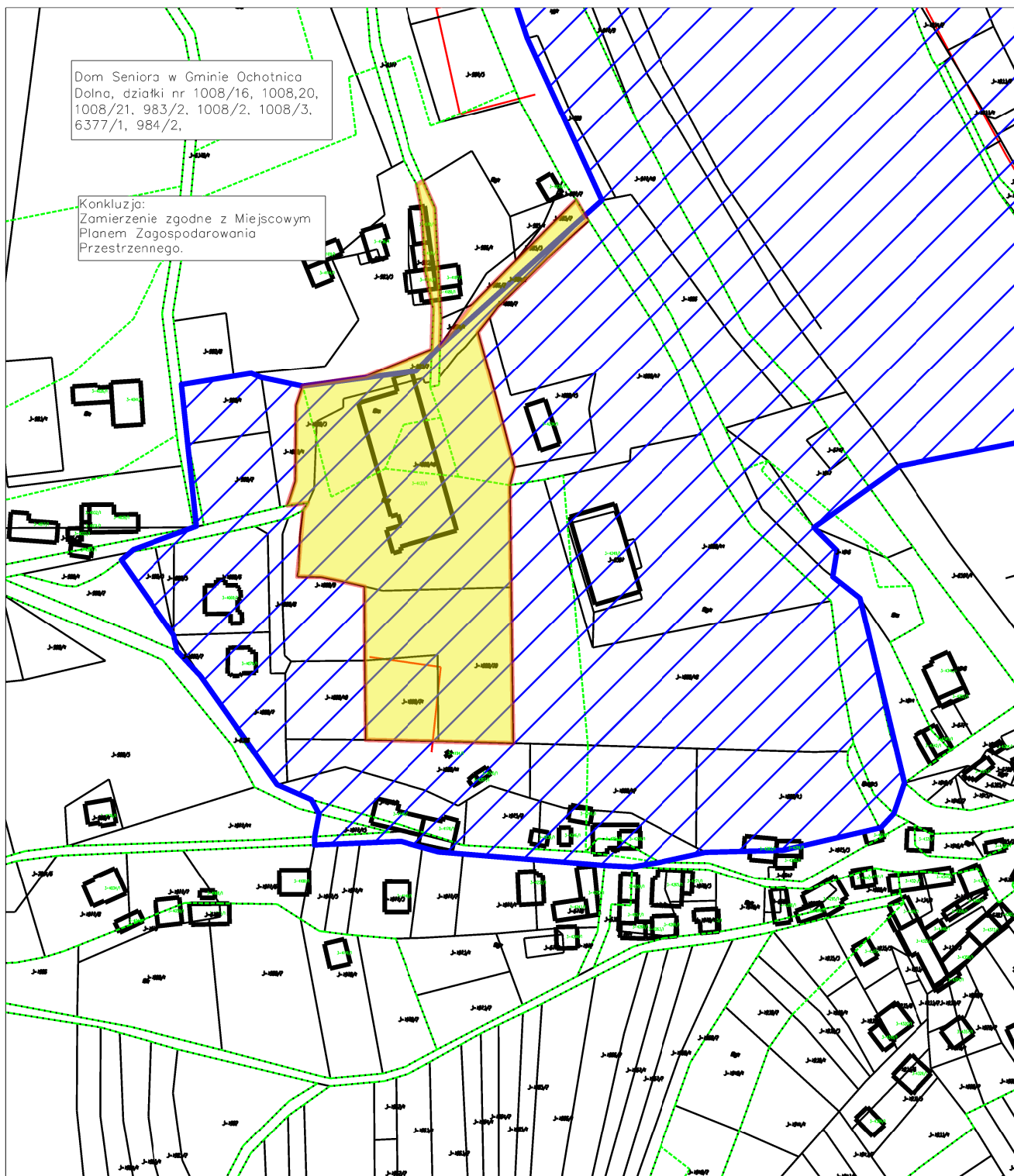
LEGENDA



obszar rewitalizowany



obszar projektu





Załącznik graficzny do Gminnego Programu Rewitalizacji dla Gminy Ochoznica Dolna

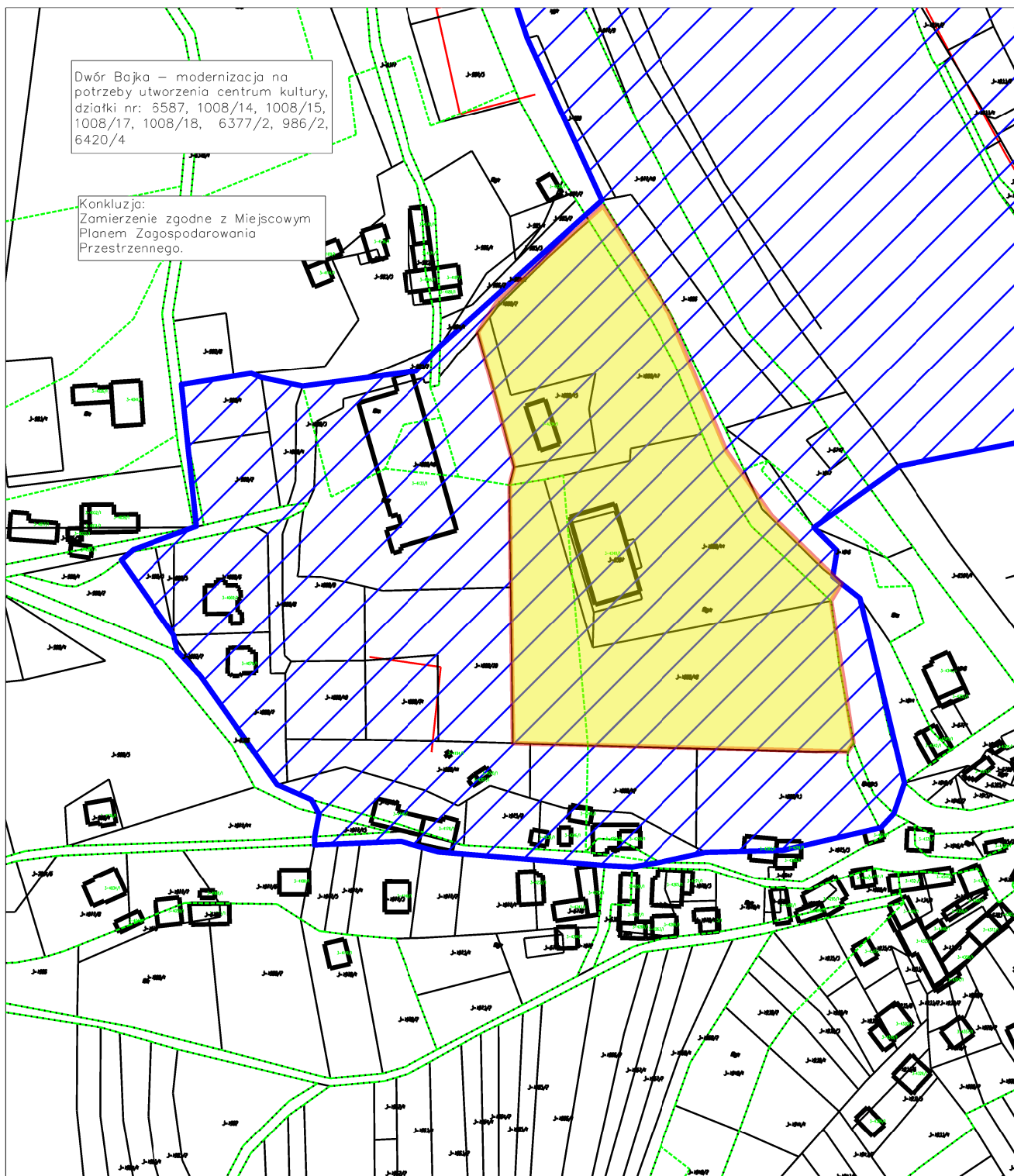
Projekt 4

Arkusz XXI

Skala 1:2000

LEGENDA

-  obszar rewitalizowany
-  obszar projektu





Załącznik graficzny do Gminnego Programu Rewitalizacji dla Gminy Ochoznica Dolna

Projekt 5

Arkusz XXII

Skala 1:2000

LEGENDA

-  obszar rewitalizowany
-  obszar projektu