

**w sprawie przystąpienia do zmiany miejscowego planu zagospodarowania  
przestrzennego gminy Ochotnica Dolna**

Na podstawie art. 18 ust. 2 pkt. 5 ustawy z dnia 8 marca 1990 r. o samorządzie gminnym (t.j. Dz. U. z 2018 r. poz. 994 z późn. zm.) oraz art. 14 i art. 27 ustawy z dnia 27 marca 2003 o planowaniu i zagospodarowaniu przestrzennym (t.j. Dz. U. z 2018 poz. 1945 z późn. zm.)

**Rada Gminy Ochotnica Dolna** uchwała, co następuje:

§1.1 Przystępuje się do zmiany miejscowego planu zagospodarowania przestrzennego gminy Ochotnica Dolna zatwierdzonego uchwałą Rady Gminy Ochotnica Dolna nr XXXVIII/277/17 z dnia 8 września 2017 r. (Dz. Urz. Woj. Małop. z 2017 r., poz. 6401).

2. Zmiana obejmuje obszary położone w sołectwach Ochotnica Dolna, Ochotnica Dolna Młynne w granicach wskazanych na załącznikach graficznych nr 1, 2, 3 stanowiących integralną część niniejszej uchwały.

§2. Wykonanie niniejszej uchwały powierza się Wójtowi Gminy Ochotnica Dolna.

§3. Uchwała wchodzi w życie z dniem podjęcia.

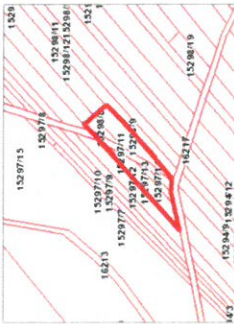
PRZEWODNICZĄCY  
RADY GMINY  
OCHOTNICA DOLNA  
Maciej Mikołajczyk

Załącznik Nr 1 do uchwały Nr IV/32/19  
 Rady Gminy Ochotnica Dolna  
 z dnia 28 stycznia 2019 r.

PRZEWODNICZĄCY  
 RADY GMINY  
 OCHOTNICA DOLNA  
*Małgorzata Mikolajczyk*

RADA GMINY  
 OCHOTNICA DOLNA  
 woj. małopolskie

**Obszar 1.1**



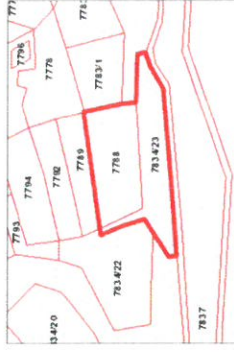
**Obszar 1.2**



**Obszar 1.3**

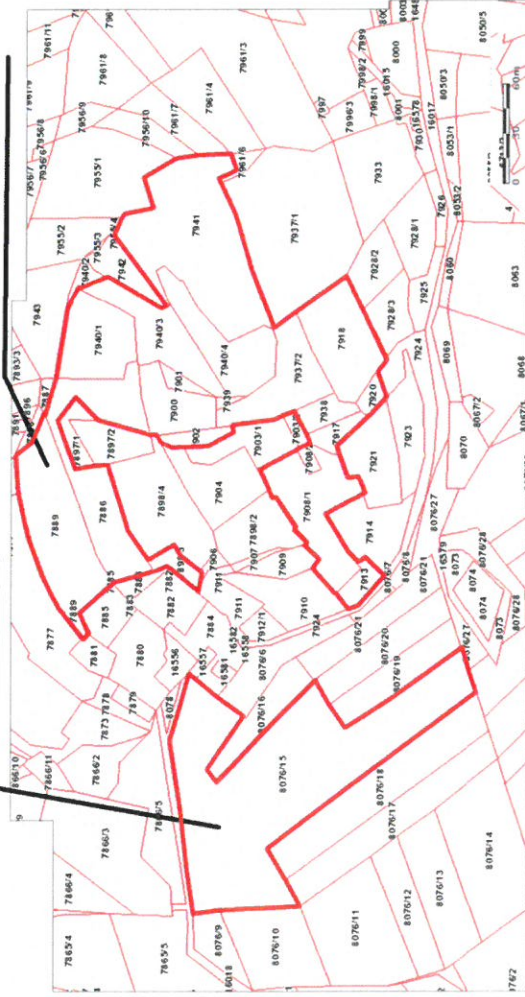


**Obszar 1.4**



legenda:  
  
 granice obszarów  
 objętych zmianą mpzp

**Obszar 1.5**



**Obszar 1.6**



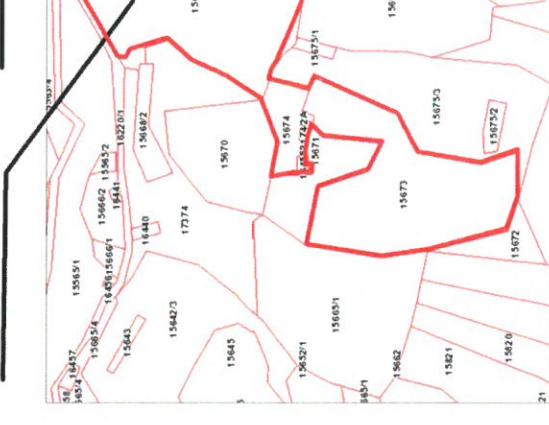
**Obszar 1.7**



**Obszar 1.8**



**Obszar 1.12**



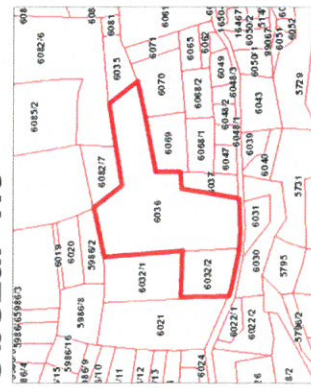
**Obszar 1.13**



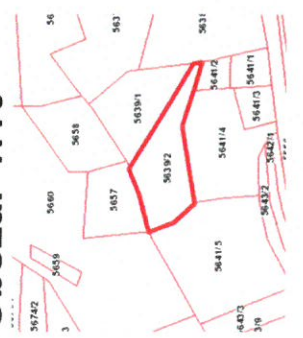
**Obszar 1.14**



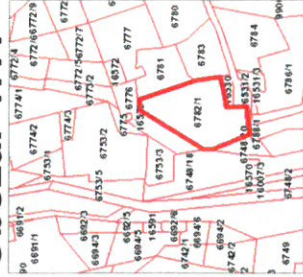
**Obszar 1.9**



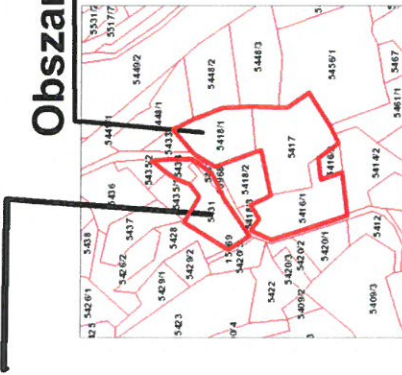
**Obszar 1.10**



**Obszar 1.11**



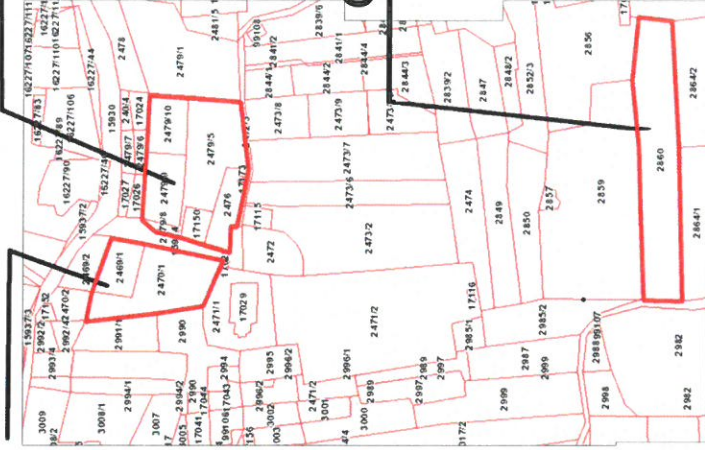
**Obszar 1.15**



**Obszar 1.16**



**Obszar 1.18**



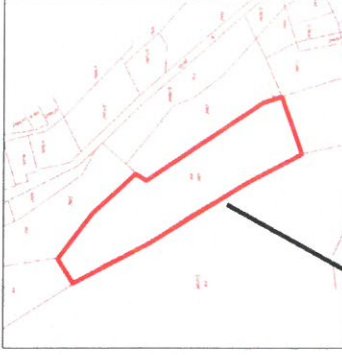
**Obszar 1.19**

legenda:  
— granice obszarów  
objętych zmianą mpzp

**Obszar 1.21**



**Obszar 1.20**



**Obszar 1.22**

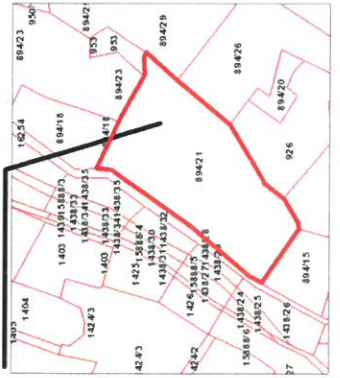


**Obszar 1.29**

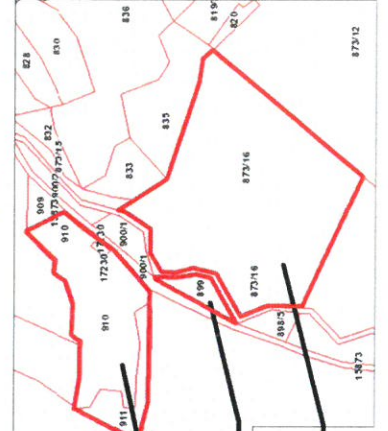


**Obszar 1.28**

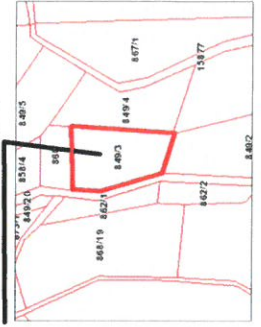
**Obszar 1.23**



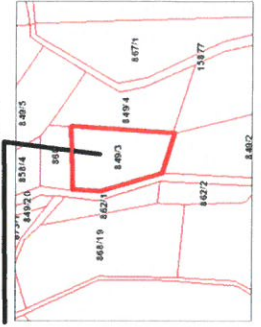
**Obszar 1.24**



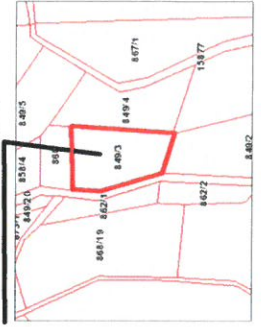
**Obszar 1.25**

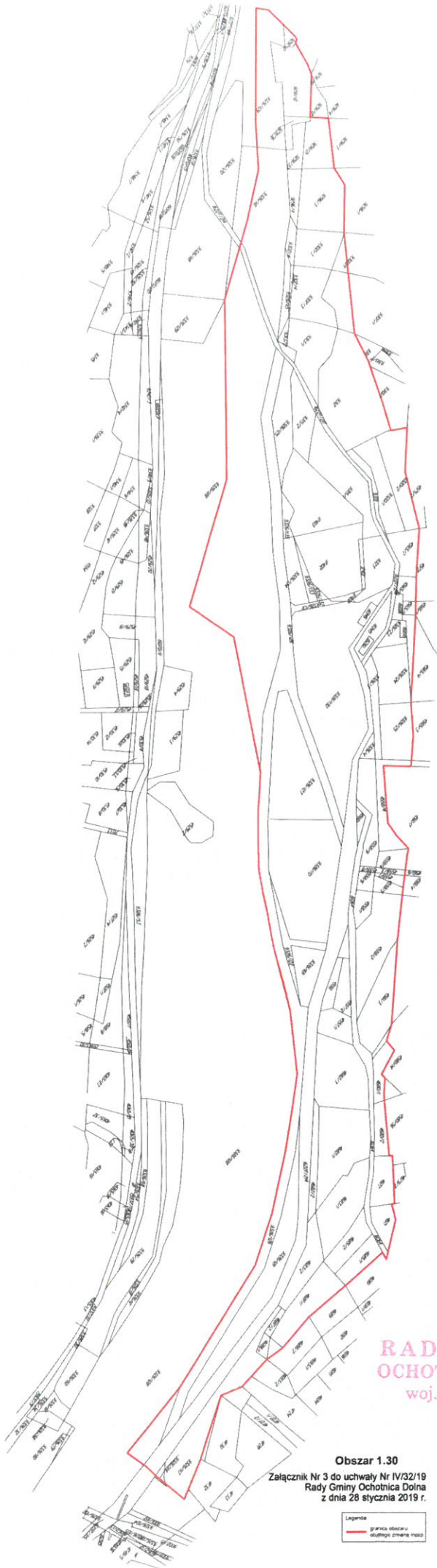


**Obszar 1.26**



**Obszar 1.27**





**RADA GMINY  
OCHOTNICA DOLNA**  
woj. małopolskie

**Obszar 1.30**  
Załącznik Nr 3 do uchwały Nr IV/32/19  
Rady Gminy Ochońnica Dolna  
z dnia 28 stycznia 2019 r.

Legenda  
— granica obszaru  
— obszary zmiany mazi

**PRZEWODNICZĄCY  
RADY GMINY  
OCHOTNICA DOLNA**  
*Maciej Mikołajczyk*