

**Uchwała Nr XLVIII/353/18
Rady Gminy Ochotnica Dolna
z dnia 10 września 2018 r.**

**w sprawie przystąpienia do zmiany miejscowego planu zagospodarowania
przestrzennego gminy Ochotnica Dolna**

Na podstawie art. 18 ust. 2 pkt. 5 ustawy z dnia 8 marca 1990 r. o samorządzie gminnym (t.j. Dz. U. z 2018 r. poz. 994 z późn. zm.) oraz art. 14 i art. 27 ustawy z dnia 27 marca 2003 o planowaniu i zagospodarowaniu przestrzennym (t.j. Dz. U. z 2017 poz. 1073 z późn. zm.)

Rada Gminy Ochotnica Dolna uchwała, co następuje:

§1.1 Przystępuje się do zmiany miejscowego planu zagospodarowania przestrzennego gminy Ochotnica Dolna zatwierdzonego uchwałą Rady Gminy Ochotnica Dolna nr XXXVIII/280/17 z dnia 8 września 2017 r. (Dz. Urz. Woj. Małop. z 2017 r., poz. 6404).

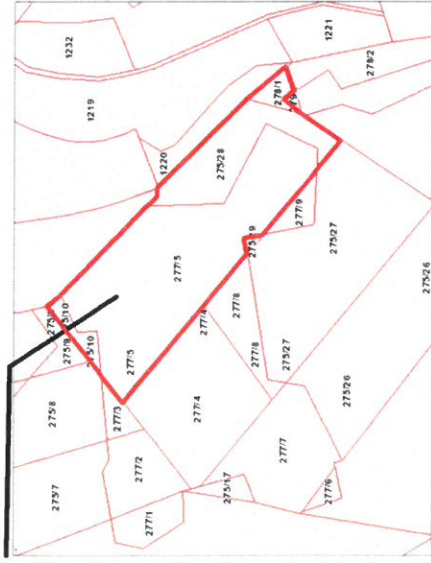
2. Zmiana obejmuje obszary położone w sołectwie Tylmanowa, w granicach wskazanych na załącznikach graficznych nr 1-2, stanowiących integralną część niniejszej uchwały.

§2. Wykonanie niniejszej uchwały powierza się Wójtowi Gminy Ochotnica Dolna.

§3. Uchwała wchodzi w życie z dniem podjęcia.


PRZEWODNICZĄCY RADY
Jan Franczyk

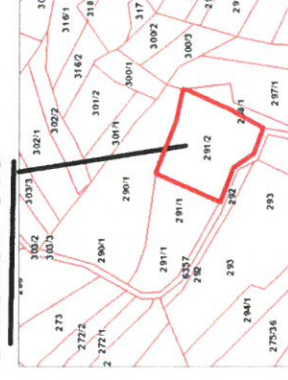
Obszar 3.1



Obszar 3.2



Obszar 3.3

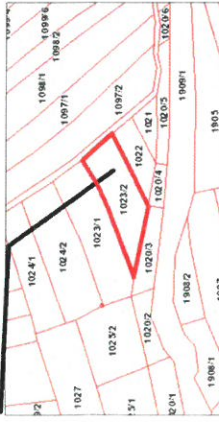


Obszar 3.4



legenda:
— granice obszarów
objętych zmianą mpzp

Obszar 3.6



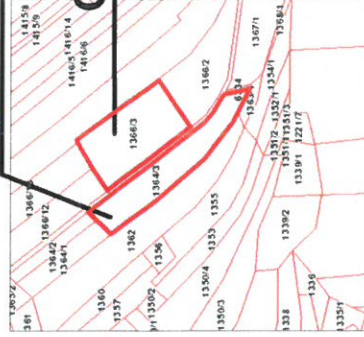
Obszar 3.7



Obszar 3.8



Obszar 3.4



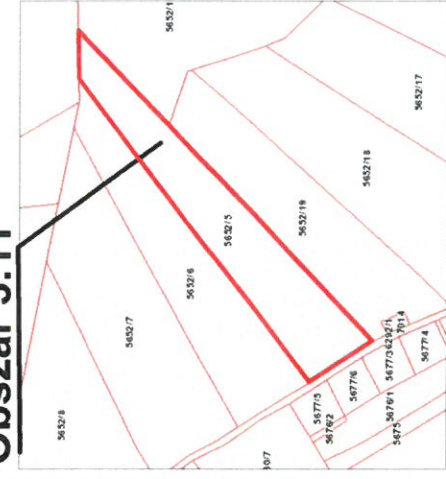
Obszar 3.5

PRZEWODNICZĄCY RADY
Jan Franciszek

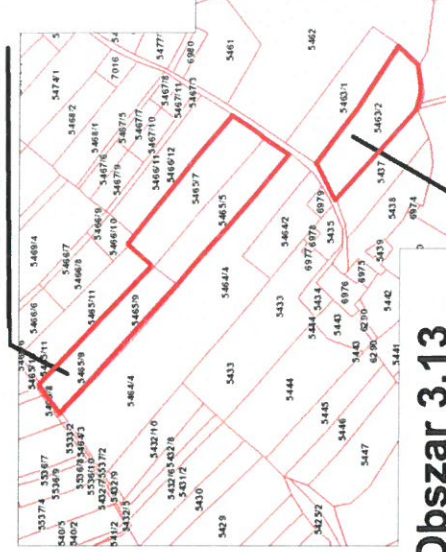
Obszar 3.10



Obszar 3.11




Obszar 3.12



Obszar 3.13

Załącznik Nr 2 do uchwały Nr XLVIII/353/18
Rady Gminy Ochotnica Dolna
z dnia 10 września 2018 r.



PRZEWODNICZĄCY RADY
Jan Franczyk
Jan Franczyk